

「首里城公園」の供用エリアが拡大します

～^{きたじょうかくひがしちく}「北城郭東地区」の供用開始（平成 29 年 3 月 31 日（金）より）～

首里城公園は平成 4 年 11 月 3 日の一部開園以来 25 年目を迎え、全面開園に向けて順次、復元整備を進めておりますが、「北城郭東地区」の工事完了に伴い、平成 29 年 3 月 31 日（金）より同地区の供用を開始しますのでお知らせします。

- 供用開始日時：平成 29 年 3 月 31 日（金）午前 8:00 より
- 供用開始区域：首里城公園 北城郭東地区（別紙参照）
- 供用開始面積：約 0.4ha
- 供用開始施設の概要について

今回供用を開始する「北城郭東地区」は、首里城を描いた古地図や古絵図資料では樹木等の植栽空間が描かれております。これら古地図や古絵図及び伝承に基づき、往時の植栽空間を再現するとともに、休憩や多目的空間として利用できるように、園路や芝生広場を整備し、また、公園利用者の利便性を図るためトイレ（復元ではありません。）を整備しました。

昨年 3 月に供用した「北城郭西地区」と園路が連結しますので、散策エリアがより一層広がり、憩いの場としての効果が期待できます。

なお、都市計画決定面積の約 4.7ha のうち、現在の供用面積約 3.2ha に追加して、全体の供用面積は約 3.6ha となります。

《 問い合わせ先 》

＜整備に関するお問い合わせ＞
内閣府沖縄総合事務局 国営沖縄記念公園事務所 首里出張所
（担当者）上原、島田
TEL：098-886-3161 FAX：098-886-3154

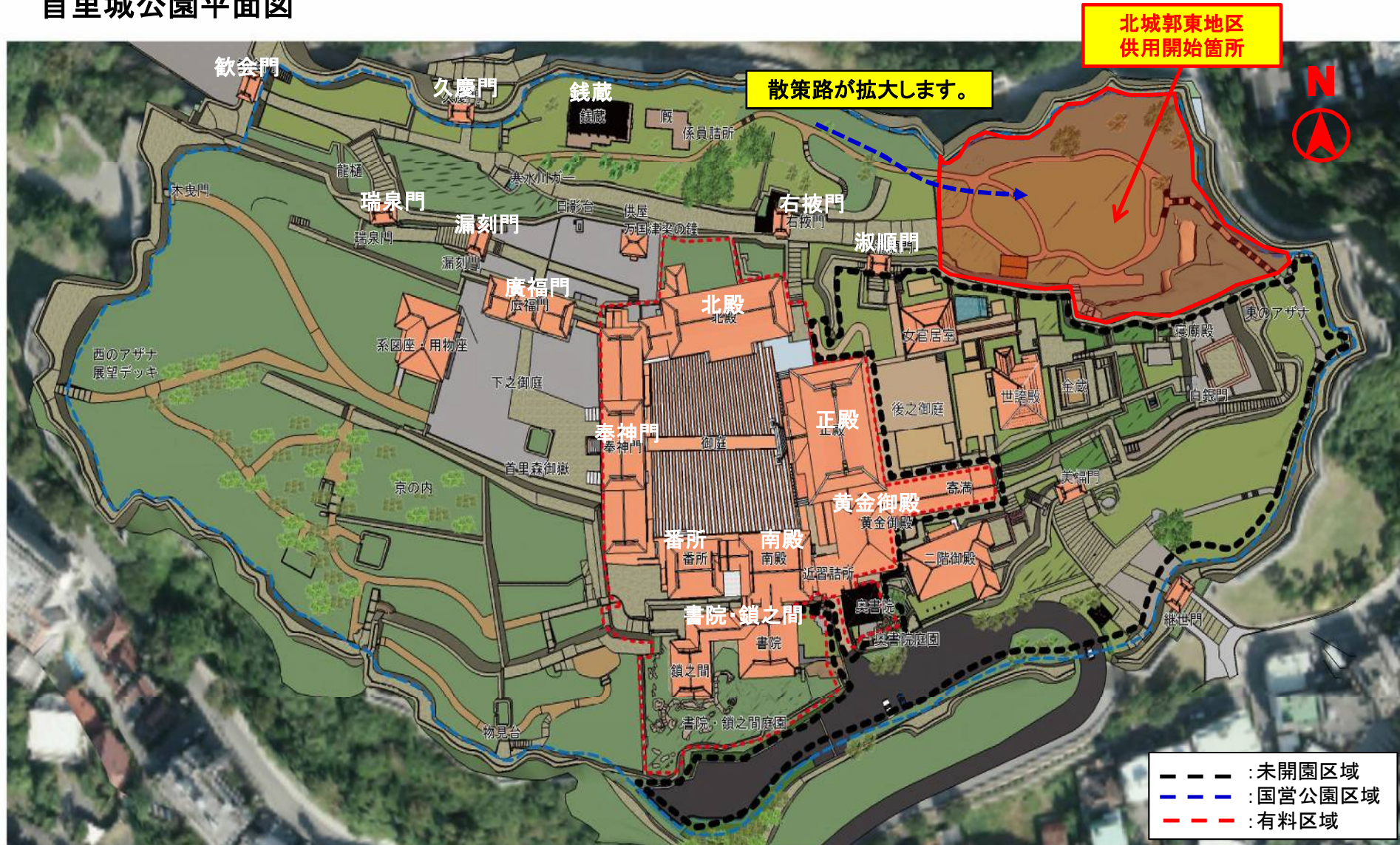
＜取材申込の問い合わせ＞
首里城管理センター 業務広報企画係
（担当者）國吉、伊波
TEL：098-886-2020

※今回の発表は、首里城公園管理センターと同時発表を行っております。

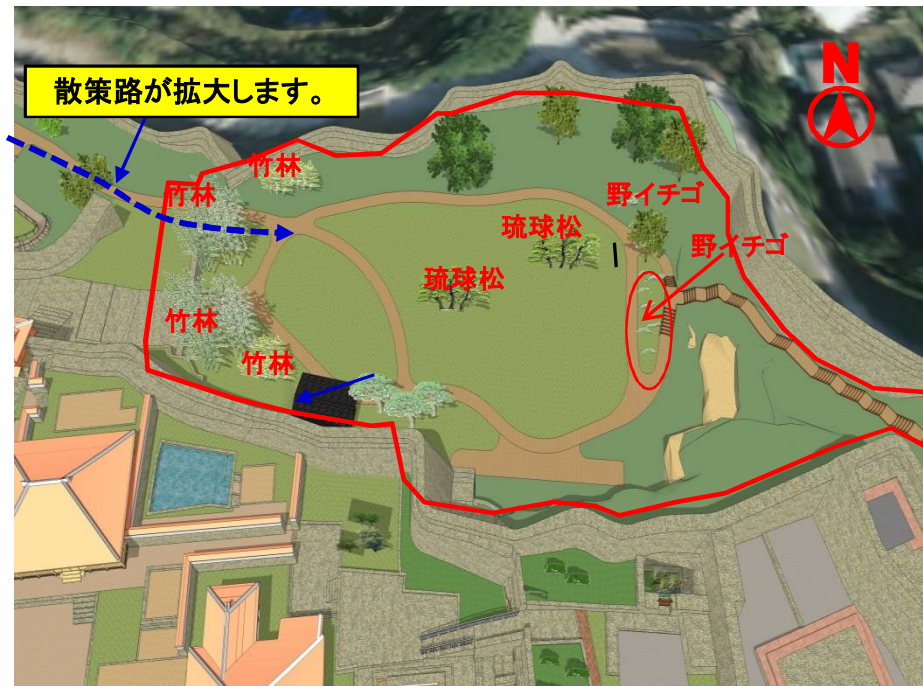
北城郭東地区の供用開始(平成29年3月31日)

別紙

首里城公園平面図



北城郭東地区（イメージ図）



北城郭東地区 整備完成後


古地図や古絵図及び伝承に基づき、往時の植栽空間を再現



利便性を図るためトイレを整備



古地図等を基に琉球松を再現



古地図等を基に野イチゴを再現