



内閣府

平成29年3月31日
～美ら島の未来を拓く～
内閣府沖縄総合事務局

平成29年度 開発建設部所管予算・主要事業の概要
～平成29年度の開発建設部所管予算、主要事業の概要を公表いたします。～

この度、平成29年度の予算成立を受け、開発建設部所管の予算、主要事業の概要を公表いたします。主な概要については、以下のとおりです。

1. 平成29年度沖縄総合事務局開発建設部所管の予算状況について

沖縄総合事務局開発建設部所管の平成29年度予算は、総事業費で約1,193億円（対前年度比99.7%）となっています。そのうち、直轄事業は約769億円（対前年度比97.9%）、補助事業は約424億円（対前年度比103.1%）（内、社会資本総合整備は約311億円（対前年度比92.1%））となっています。

2. 平成29年度沖縄総合事務局開発建設部の事業方針、主な事業について

沖縄の振興・発展のためには、沖縄の優位性を活かした自立型経済を構築していくことが重要であり、これを支える社会資本整備を着実に進めていく必要があります。空港事業では、那覇空港第二滑走路の2020年3月末供用に向けて引き続き着実な事業推進を図ります。港湾事業では、新たに平良港の国際クルーズ拠点整備など各港のターミナル整備等を推進します。道路事業では、那覇市の平日混雑時平均旅行速度の全国ワースト1からの脱却を目指し、那覇空港自動車道や沖縄西海岸道路の整備等を推進します。さらに、国営沖縄記念公園の整備など、様々な分野で社会資本整備を進めてまいります。所管事業の概要は別添資料のとおりです。

問い合わせ先

内閣府沖縄総合事務局開発建設部		那覇市おもろまち2丁目1番1号 那覇第2地方合同庁舎2号館	
< 全 体 >	建設行政課長	こんどう まさと 近藤 正人	(直通 866-1908)
< 予 算 関 係 >	管 理 課 長	くぼ た しゅういち 久保田 秀一	(直通 866-1901)
< 道 路 関 係 >	道路建設課長	さきま ひとし 崎間 齊	(直通 866-1914)
	道路管理課長	たから てつじ 高良 哲治	(直通 866-1915)
< 河 川 関 係 >	河 川 課 長	あんどう しょうへい 安藤 詳平	(直通 866-1911)
	流域調整課長	みやぎ かずまさ 宮城 一正	(直通 866-1913)
< 港 湾 関 係 >	港湾計画課長	さかもと わたる 坂本 渉	(直通 866-1906)
< 空 港 関 係 >	空港整備課長	ほそみ あきひこ 細見 暁彦	(直通 866-1921)
< 官 庁 営 繕 >	営 繕 課 長	はしもと こうじ 橋本 幸治	(直通 866-1916)
< 都 市 ・ 住 宅 関 係 >	建設産業・地方整備課長		
< 国 営 公 園 >		とみやま ひでき 豊見山 秀樹	(直通 866-1910)

平成29年度 開発建設部所管予算・主要事業

平成29年3月31日



内閣府 沖縄総合事務局 開発建設部

目 次 構 成

1. 平成29年度 予算額総括表 1
2. 平成29年度 主な事業 2
3. 主要事業個別説明資料 5

1. 平成29年度開発建設部予算額総括表（国土交通省関係）

1. 全体(事業費ベース)

(単位:百万円・%)

事業区分	直轄事業			補助事業			総計(直轄+補助)		
	平成28年度 (A)	平成29年度 (B)	比率 (B/A)	平成28年度 (C)	平成29年度 (D)	比率 (D/C)	平成28年度 (E=A+C)	平成29年度 (F=B+D)	比率 (F/E)
治水	2,550	2,543	99.7	0	0	-	2,550	2,543	99.7
道路	32,394	32,527	100.4	1,750	1,750	100.0	34,144	34,277	100.4
港湾	9,323	9,253	99.2	830	925	111.4	10,153	10,178	100.2
空港	30,894	29,753	96.3	0	0	-	30,894	29,753	96.3
公園	3,144	2,628	83.6	0	0	-	3,144	2,628	83.6
住宅	-	-	-	4,732	8,547	180.6	4,732	8,547	180.6
社会資本総合整備	-	-	-	33,792	31,137	92.1	33,792	31,137	92.1
一般公共計	78,305	76,704	98.0	41,104	42,359	103.1	119,409	119,063	99.7
官庁営繕	283	233	82.3	-	-	-	283	233	82.3
総合計	78,588	76,937	97.9	41,104	42,359	103.1	119,692	119,296	99.7

注1) 直轄事業は、調査費、工事諸費を除く。

注2) 社会資本総合整備（防災・安全交付金、社会資本整備総合交付金）の事業費は配分する国費をもとに推計したものです。

2. 平成29年度 主な事業

2.1 治水

■ 実施する主な事業

① 継続事業

【直轄事業】

- 直轄ダムの管理（福地ダム、新川ダム、安波ダム、普久川ダム、辺野喜ダム、漢那ダム、羽地ダム、大保ダム、金武ダム）（個別説明資料P6参照）

2.2 道路

■ 実施する主な事業

① 新規事業

【直轄事業】

- 一般国道330号交差点改良等（胡屋北交差点改良事業）
（個別説明資料P7参照）
- 一般国道330号交差点改良等（国道330号愛知地区交通安全対策事業）
（個別説明資料P8参照）

② 完成・供用事業

【直轄事業】

- 沖縄西海岸道路 浦添北道路 全線2車線開通（個別説明資料P9参照）
- 一般国道58号 恩納南バイパス 全線暫定開通（個別説明資料P10参照）

③ 継続事業

【直轄事業】

- 那覇空港自動車道 豊見城東道路
- 那覇空港自動車道 小禄道路（個別説明資料P11参照）
- 一般国道58号 名護東道路
- 沖縄西海岸道路 読谷道路
- 沖縄西海岸道路 浦添北道路（全線2車線開通予定）
- 沖縄西海岸道路 那覇北道路／那覇港新港ふ頭地区臨港道路（若狭港町線）
- 一般国道58号 恩納バイパス
- 一般国道58号 恩納南バイパス（全線暫定開通予定）
- 一般国道58号 嘉手納バイパス
- 一般国道58号 北谷拡幅
- 一般国道329号 金武バイパス
- 一般国道329号 与那原バイパス（個別説明資料P12参照）
- 一般国道329号 南風原バイパス
- 一般国道58号 伊佐地区電線共同溝等
- 一般国道329号 交差点改良等（奥間南交差点改良事業等）

【補助】

- 主要地方道 南風原知念線（地域高規格道路 南部東道路）
（個別説明資料P13参照）

④道路調査の見通し

【直轄事業】

- 国道329号 西原道路（個別説明資料P14参照）

2.3 港 湾

■ 実施する主な事業

①新規事業

【直轄事業】

- 平良港国際クルーズ拠点整備事業（個別説明資料P15参照）

②完成・供用事業

【直轄事業】

- 那覇港浦添ふ頭地区臨港道路整備事業 全線4車線開通（個別説明資料P16参照）
- 平良港漲水地区複合一貫輸送ターミナル改良事業 暫定供用（個別説明資料P17参照）
- 石垣港新港地区旅客船ターミナル整備事業 暫定供用（個別説明資料P18参照）

③継続事業

【直轄事業】

- 那覇港浦添ふ頭地区臨港道路整備事業（全線4車線開通予定）
- 沖縄西海岸道路 那覇北道路／那覇港新港ふ頭地区臨港道路（若狭港町線）整備事業【再掲】
- 平良港漲水地区複合一貫輸送ターミナル改良事業（暫定供用予定）
- 石垣港新港地区旅客船ターミナル整備事業（暫定供用予定）
- 竹富南航路整備事業（個別説明資料P19参照）

【補 助】

- 本部港本部地区国内物流ターミナル整備事業（国際クルーズ拠点整備含む）

2.4 空 港

■ 実施する主な事業

①継続事業

【直轄事業】

- 那覇空港滑走路増設事業（個別説明資料P20参照）
- 那覇空港国際線ターミナル地域再編事業（個別説明資料P21参照）

2.5 公 園

■ 実施する主な事業

①継続事業

【直轄事業】

- 国営沖縄記念公園 海洋博覧会地区（個別説明資料P 2 2参照）
- 国営沖縄記念公園 首里城地区（個別説明資料P 2 3参照）

2.6 住 宅

■ 実施する主な事業

①新規事業

【補 助】

- 地域居住機能再生推進事業（沖縄・うるま地区）

②継続事業

【補 助】

- 地域居住機能再生推進事業（新川・真喜良地区）
- 地域居住機能再生推進事業（那覇地区）
- 地域居住機能再生推進事業（南城地区）
- モノレール旭橋駅周辺地区第一種市街地再開発事業
（個別説明資料P 2 4参照）

2.7 官庁営繕

■ 実施する主な事業

①新規事業

【直轄事業】

- 石垣港湾合同庁舎 施設整備事業（外壁改修等）（個別説明資料P 2 5参照）
- 石垣地方合同庁舎 施設整備事業（給排水設備改修）

2.8 社会資本総合整備

■ 防災・安全交付金

- （別紙資料参照）

■ 社会資本整備総合交付金

- （別紙資料参照）

3. 主要事業個別説明資料

3.1 治水

- 直轄ダムの管理【継続】・・・・・・・・・・・・・・・・・・・・・・ 6

3.2 道路

- 一般国道330号交差点改良等
（一般国道330号 胡屋北交差点改良事業）【新規】・・・・・・・・ 7
（一般国道330号 国道330号愛知地区交通安全対策事業）【新規】・ 8
- 沖縄西海岸道路 一般国道 58号 浦添北道路【全線2車線開通】・・ 9
- 一般国道 58号 恩納南バイパス【全線暫定開通】・・・・・・・・ 10
- 那覇空港自動車道 一般国道506号 小禄道路【継続】・・・・・・・・ 11
- 一般国道329号 与那原バイパス【継続】・・・・・・・・・・・・ 12
- 主要地方道 南風原知念線
（地域高規格道路 南部東道路）【補助：継続】・・・・・・・・ 13
- 道路調査の見通し 国道329号 西原道路・・・・・・・・・・・・ 14

3.3 港湾

- 平良港国際クルーズ拠点整備事業【新規】・・・・・・・・・・・・ 15
- 那覇港浦添ふ頭地区臨港道路整備事業【全線4車線開通】・・・・ 16
- 平良港漲水地区複合一貫輸送ターミナル改良事業【暫定供用】・・・・ 17
- 石垣港新港地区旅客船ターミナル整備事業【暫定供用】・・・・ 18
- 竹富南航路整備事業【継続】・・・・・・・・・・・・・・・・・ 19

3.4 空港

- 那覇空港滑走路増設事業【継続】・・・・・・・・・・・・・・ 20
- 那覇空港国際線ターミナル地域再編事業【継続】・・・・・・・・ 21

3.5 公園

- 国営沖縄記念公園（海洋博覧会地区）【継続】・・・・・・・・ 22
- 国営沖縄記念公園（首里城地区）【継続】・・・・・・・・・・・・ 23

3.6 住宅

- モノレール旭橋駅周辺地区第一種市街地再開発事業【補助・継続】・・・・ 24

3.7 官庁営繕

- 石垣港湾合同庁舎 施設整備事業（外壁改修等）【新規】・・・・ 25

直轄ダムの管理

1. 概要

沖縄本島における直轄管理ダムは、現在9ダム（福地ダム、新川ダム、安波ダム、普久川ダム、辺野喜ダム、漢那ダム、羽地ダム、大保ダム、金武ダム）を運用中です。ダム施設及びその周辺については、施設の維持管理を行うとともに、老朽化した設備の補修などを計画的に行い、施設の長寿命化を図っています。また、環境保全対策や水源地域ビジョンによる地域活性化などにも取り組んでいます。

- 管理ダム：福地ダム、新川ダム、安波ダム、普久川ダム、辺野喜ダム、漢那ダム、羽地ダム、大保ダム、金武ダム

○H29当初 25.3億円

沖縄本島における直轄管理ダム




2. 平成29年度の主な実施内容

- 管理施設の補修及び設備の更新等
 - ・右岸進入路法面補修工事（福地ダム）
 - ・ダム管理用制御処理設備更新（漢那ダム）
 - ・本体右岸直下法面観測設備設置（安波ダム）



右岸進入路法面補修工事(福地ダム)



ダム管理用制御処理設備更新(漢那ダム)

一般国道330号 胡屋北交差点改良事業【新規】

1. 概要

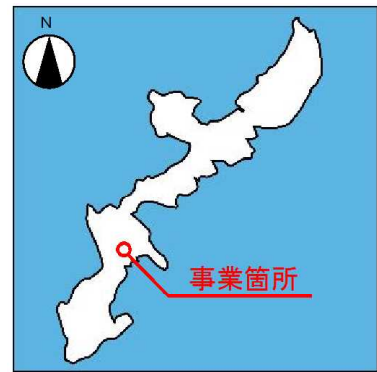
当該箇所は、国道330号と市道センター中央通り線が交差する交差点であり、沖縄市の中心地であることから沿道には店舗や住居が多く立地している箇所である。

当交差点では、右折車線が未整備であることから、右折待機車両が後続車両の進行を阻害し、後続車両の急制動による衝突事故が多発しているため対策が急務となっている。

本事業は、胡屋北交差点において、交差点改良（右折帯の設置及び歩道の拡幅等）を行い、事故低減を図るものである。

- 事業区間：沖縄県^{おきなわ}沖縄市^{ごや}胡屋^{ちゅうおう}～中央
- 箇所数：1箇所
- H29当初：1.4億円

【位置図】




2. 平成29年度事業内容

- ・設計

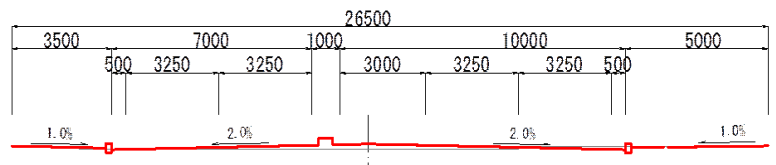
【現況写真】



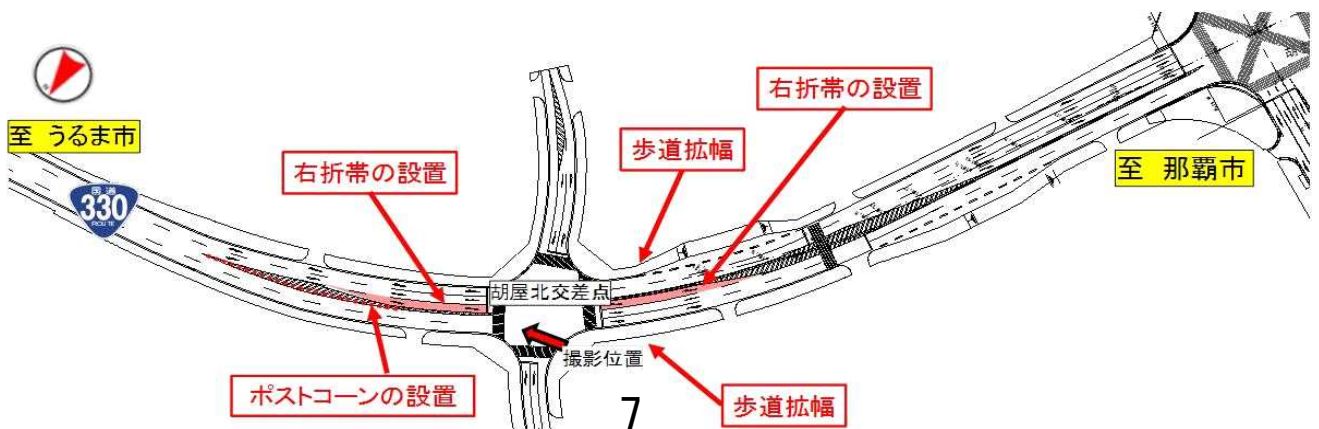
【現況断面図】



【計画断面図】



【平面図】



一般国道330号 国道330号愛知地区交通安全対策事業【新規】

1. 概要

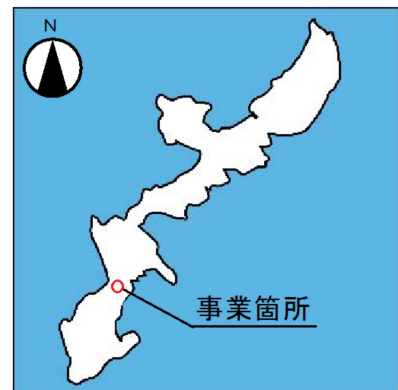
当該箇所は、沖縄市と浦添市を結ぶ国道330号の宜野湾市に位置し、沿線には普天間基地や、商業施設、公共施設等、様々な施設が立地し、交通量も多いため、右折車による直進阻害が発生し、衝突事故が発生している。

また、曲線区間に位置する交差点や、縦断勾配が急な区間も存在するため、速度超過となりやすく、沿道施設の出入り車両との交錯も多いため、危険な状態となっており、対策が急務となっている。

本事業は、滑り止め舗装や、注意喚起対策を実施し、事故低減を図るものである。

- 事業箇所：沖縄県宜野湾市愛知～宜野湾市野嵩
- 箇所数：5箇所（延長2.8km）
- H29当初：3.0億円

【位置図】



2. 平成29年度事業内容

- ・設計、工事

【現況写真】



【平面図】



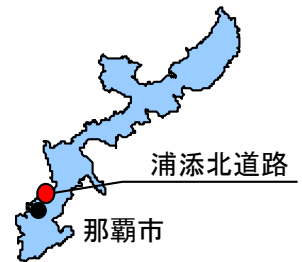
おきなわにし
沖縄西海岸道路

一般国道58号 うらそえきた 浦添北道路

1. 概要

一般国道58号のぎのわん宜野湾市からうらそえ浦添市間の交通混雑の緩和と沿道環境の改善を図るとともに、なほ那覇港・なほ那覇空港へのアクセス強化による物流機能の向上など幹線道路網の形成を目的とする道路です。

- 事業区間：おきなわ 沖縄県ぎのわん 宜野湾市うちどまり 宇地泊～うらそえ 浦添市みなとがわ 港川
- 延長：2.0km
- H29当初：43.0億円



2. 平成29年度事業内容

- ぎのわん 宜野湾市うちどまり 宇地泊～うらそえ 浦添市みなとがわ 港川（延長2.0km）
 - ・関係機関協議、事業損失補償、橋梁上部工、改良工、舗装工

（全体用地進捗率：約99%）
[平成29年3月末現在]



一般国道58号 恩納南バイパス

1. 概要

恩納南バイパスは、本県有数のリゾート地である当地区の観光シーズンにおける交通混雑の緩和及び沖縄自動車道へのアクセス向上により沿道環境の改善、観光産業の支援を図ることを目的とした道路です。

○事業区間：沖縄県国頭郡恩納村字南恩納
～国頭郡恩納村字仲泊

○延長：6.5 km

○H29当初：14.6億円



2. 平成29年度事業内容

○国頭郡恩納村字南恩納～国頭郡恩納村字谷茶（延長2.0km）

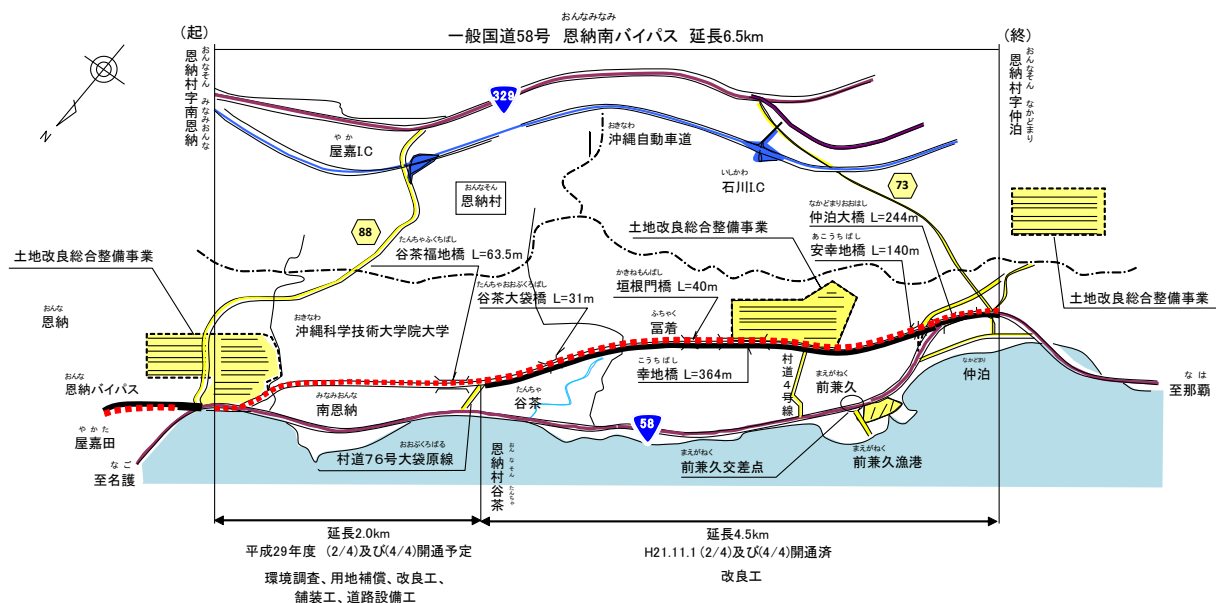
- ・環境調査、用地補償、改良工、舗装工、道路設備工
- ・平成29年度暫定2車線及び一部完成4車線開通予定

○国頭郡恩納村字谷茶～国頭郡恩納村字仲泊（延長4.5km）

- ・暫定2車線及び一部完成4車線開通済
- ・改良工

（全体用地進捗率：約99%）

[平成29年3月末現在]

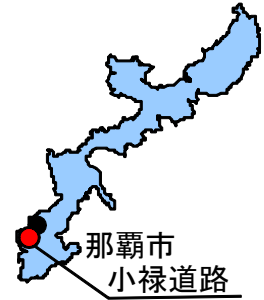


那覇空港自動車道
一般国道506号 小禄道路

1. 概要

沖縄自動車道、南風原道路、豊見城東道路と一体となって本島北部及び中南部から那覇空港間の定時性、高速性を確保するとともに都市部の交通混雑の緩和と沿道環境の改善を図ることを目的とする道路です。

- 事業区間：沖縄県那覇市鏡水～豊見城市名嘉地
- 延長：5.7km
- H29当初：88.0億円



2. 平成29年度事業内容

- 那覇市鏡水～豊見城市名嘉地（延長5.7km）
 - ・道路設計、用地買収、改良工

（全体用地進捗率：約55%）
[平成29年3月末現在]

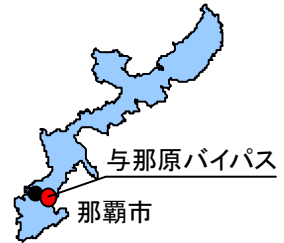


一般国道329号 与那原バイパス

1. 概要

一般国道329号の与那原町周辺の交通混雑の緩和と沿道環境の改善を図るとともに、那覇市へのアクセス強化など幹線道路網の形成を目的とする道路です。

- 事業区間：沖縄県中頭郡西原町小那覇
～島尻郡南風原町与那覇
- 延長：4.2km
- H29当初：24.0億円

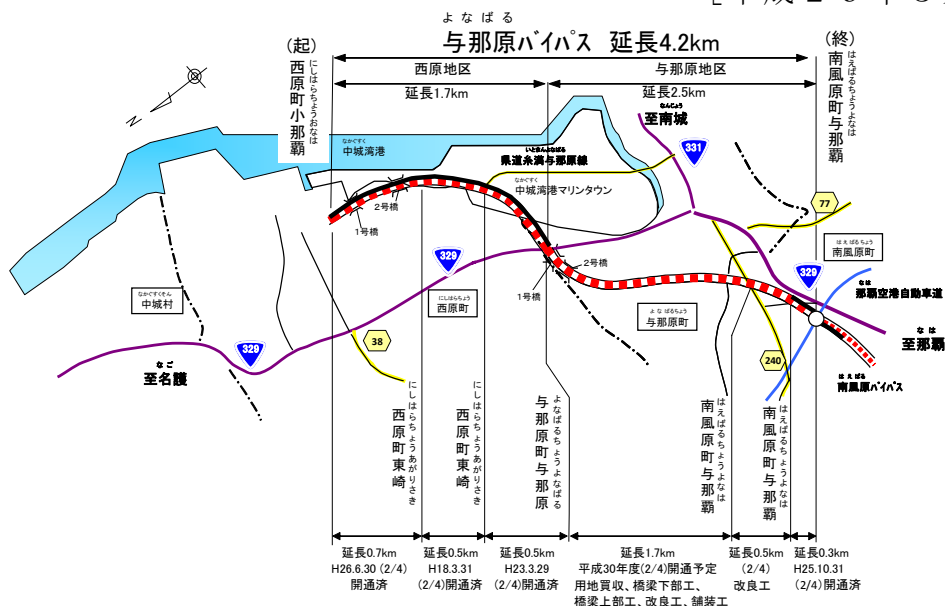


2. 平成29年度事業内容

- 中頭郡西原町小那覇～中頭郡西原町東崎（延長0.7km）
 - ・暫定2車線開通済
- 中頭郡西原町東崎～島尻郡与那原町与那原（延長1.0km）
 - ・暫定2車線開通済
- 島尻郡与那原町与那原～島尻郡南風原町与那覇（延長1.7km）
 - ・用地買収、橋梁下部工、橋梁上部工、改良工、舗装工
 - ・平成30年度暫定2車線開通予定
- 島尻郡南風原町与那覇（延長0.5km）
 - ・改良工
- 島尻郡南風原町与那覇（延長0.3km）
 - ・暫定2車線開通済

（全体用地進捗率：約98%）

[平成29年3月末現在]



南部東道路

主要地方道 南風原知念線(南部東道路)

1. 概要

南部東道路は、高規格幹線道路である那覇空港自動車道と一体となり連結機能や地域住民に県都那覇市及び那覇空港、那覇港等へのアクセス向上に伴う都市的サービスを提供する連携機能等に資する約12kmの地域高規格道路である。

南風原町字山川から南城市玉城字垣花間の8.3kmは、沖縄本島南部地域における産業及び観光の振興や医療支援等を目的とした事業である。

事業区間：沖縄県南風原町字山川～南城市玉城字垣花

事業主体：沖縄県

延長：8.3km

事業着手年度：平成23年度

H29事業費：17.0億円

2. 平成29年度事業内容

大里IC間～大里東IC間(延長1.9km)【3工区】

- ・用地買収を推進

大里東IC～佐敷玉城IC間(延長2.0km)【4工区】

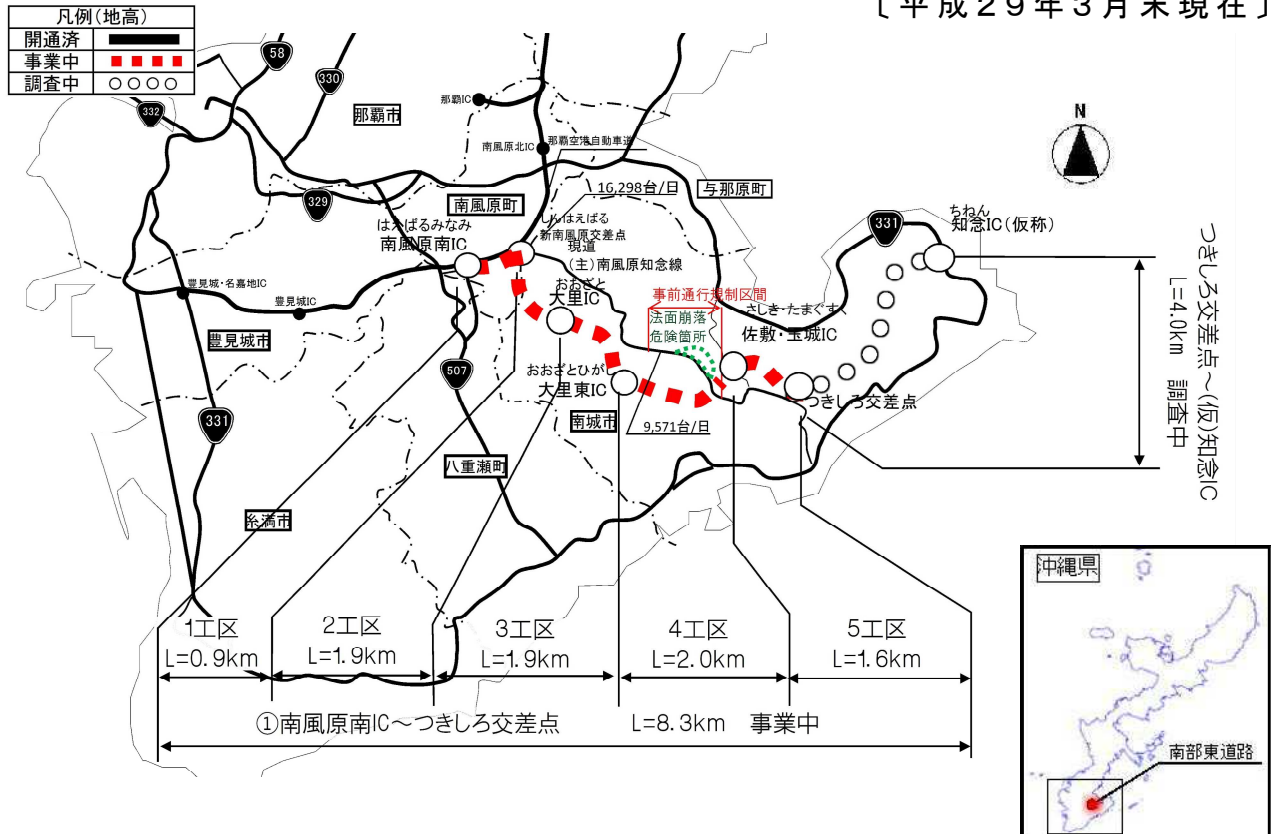
- ・道路改良工及び橋梁上下部工を推進

佐敷玉城IC間～つきしろ交差点(延長1.6km)【5工区】

- ・用地買収を推進

(全体用地進捗率:約37%)

[平成29年3月末現在]



平成29年度の道路調査の見通しについて

個別路線の事業化に向けて、ルート・構造検討に係る調査等を進めます。
主な調査箇所は、下記の通りです。

【主な調査箇所】

概略ルート・構造の検討(計画段階評価を進めるための調査)

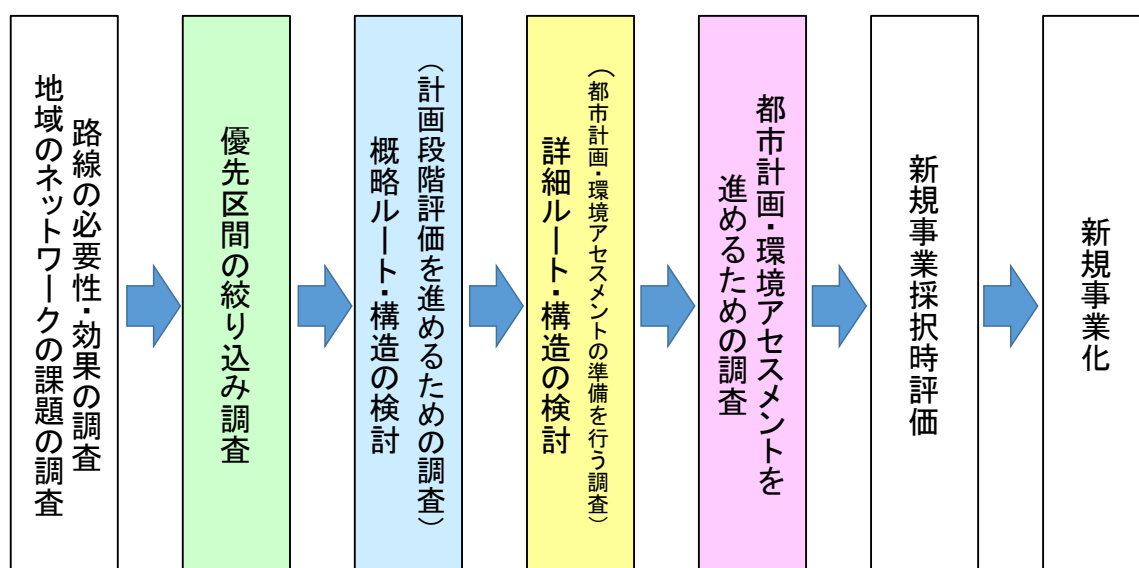
国道329号

にしはら
西原道路

その他の未整備区間についても、当該地域の交通状況、社会経済状況や道路網の課題等を調査し、優先区間の検討や地域の道路網の中での必要性・整備効果の整理等を進めます。

また、渋滞や交通安全など、地域における道路交通に関する課題、サービスレベルを把握するためのデータ収集・分析等を行うとともに、路線の必要性、緊急性、妥当性に関する基礎的な調査を実施します。

<道路調査の流れ>



ひらら 平良港 国際クルーズ拠点整備事業【新規】

1. 概要

沖縄に寄港するクルーズ船は年々大型化かつ寄港数が増加し、アジアのクルーズ需要は著しく高まっている。

国際クルーズ拠点の形成に伴う東アジアを周遊するクルーズ船の寄港需要の増加に対応するため、平良港漲水地区において、港湾施設の整備を行う。

- 事業箇所：平良港防波堤外地区
- 主な施設：岸壁、泊地、臨港道路



2. 平成29年度事業内容

- H29当初：26.6億円
- 事業内容：浚渫工、ジャケット製作工、橋梁下部工

那覇港浦添ふ頭地区臨港道路整備事業

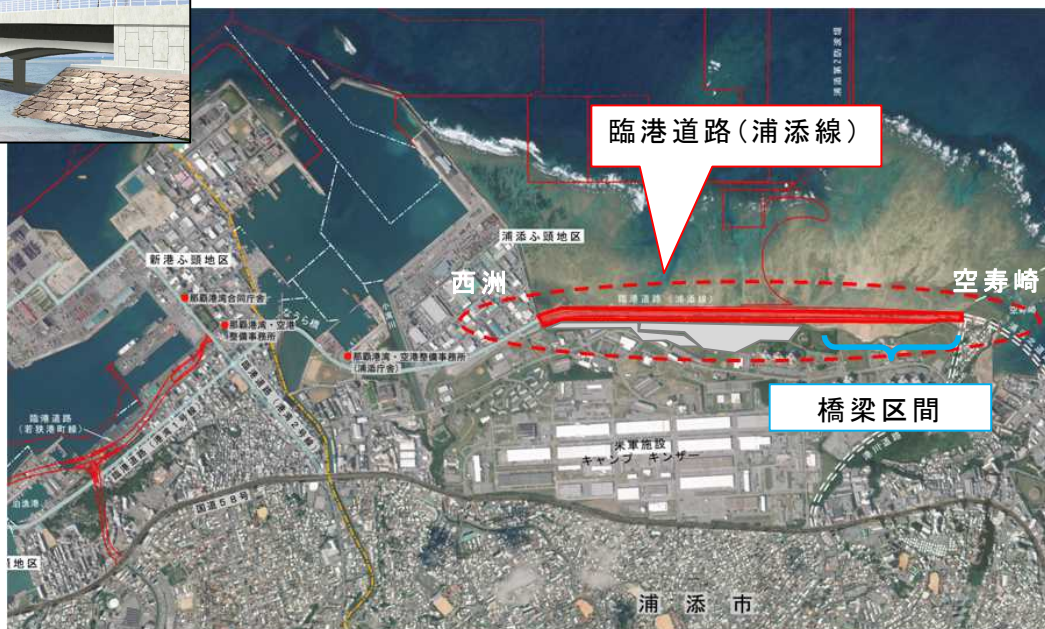
1. 概要

沖縄本島の物流拠点である那覇港から本島中北部方面への物流は、浦添ふ頭以北の臨港道路が未整備であるため、慢性的な交通渋滞が続いている市街地を經由し、輸送することを余儀なくされています。

那覇港から中北部方面への臨港交通機能を強化し、港湾物流の円滑化を図るため、浦添ふ頭地区臨港道路（浦添線）の整備を行います。

○事業箇所：那覇港浦添ふ頭地区
浦添市西洲～浦添市空寿崎

○主な施設：臨港道路



2. 平成29年度事業内容

- H29当初：12.5億円
- 事業内容：舗装工、付属物工

ひらら はりみず 平良港漲水地区複合一貫輸送ターミナル改良事業

1. 概要

平良港は、沖縄本島と宮古圏域を結ぶライフラインの確保、離島地域の広域的な経済活動の維持といった重要な海上輸送拠点となっています。宮古圏域の安定的な海上輸送の確保及び非効率な荷役形態の改善、大規模地震時の物資輸送に対応するため、複合一貫輸送ターミナル改良と合わせ岸壁の耐震化を行っています。

- 事業箇所：ひらら はりみず 平良港漲水地区
- 主な施設：岸壁、港湾施設用地



全体事業内容



2. 平成29年度事業内容

- H29当初：6.0億円
- 事業内容：本体工、上部工、舗装工

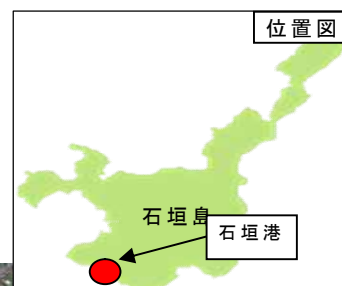
いしがき しんこう 石垣港新港地区旅客船ターミナル整備事業

1. 概要

いしがき 石垣港は、国内外から大型旅客船が寄港し、いしがき 石垣市をはじめとするやえやま 八重山地域の観光産業に大きく貢献しています。

旅客船ターミナルを整備することにより、安全・安心及び効率性を確保しつつ、国際交流拠点としての機能向上を図ります。

- 事業箇所：いしがき しんこう 石垣港新港地区
- 主な施設：岸壁、泊地



全体事業内容



2. 平成29年度事業内容

- H29当初：14.0億円
- ケーソン製作・据付、グラブ浚渫

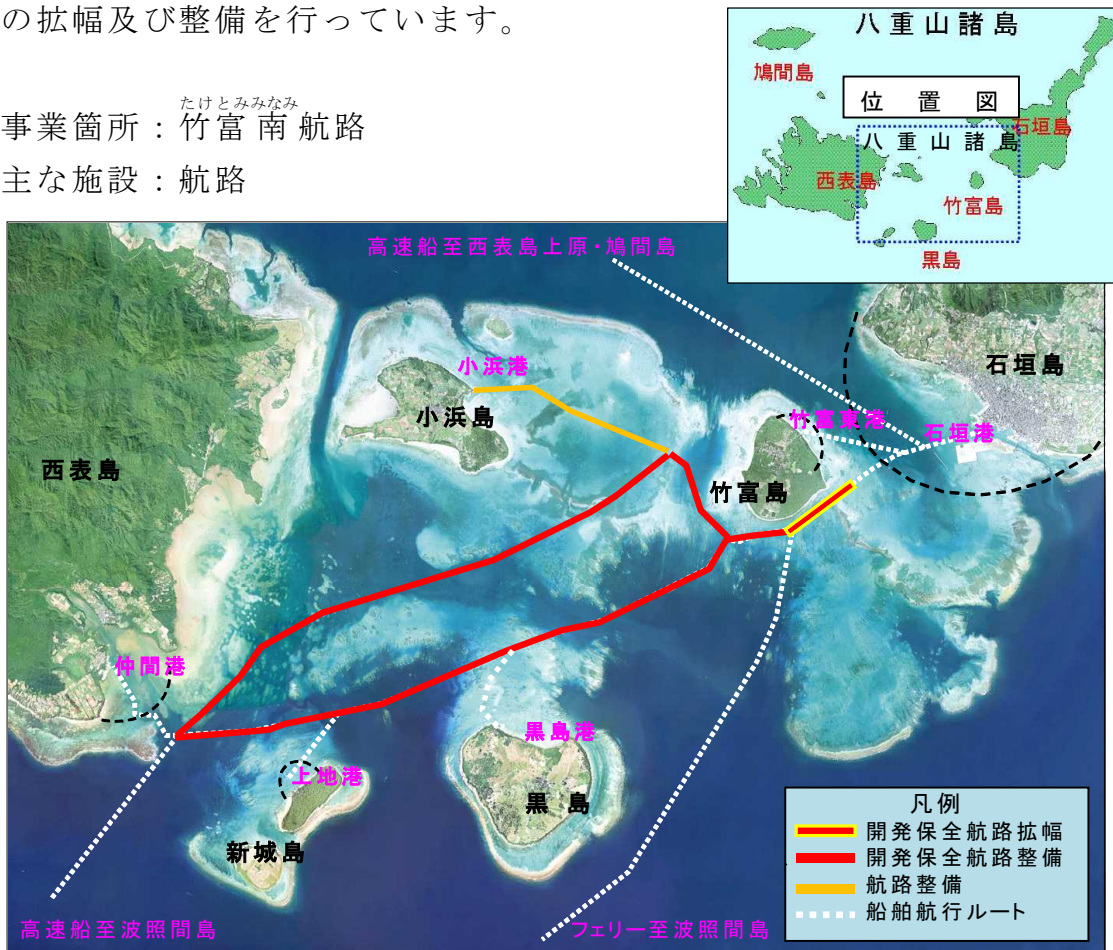
たけとみみなみ
竹富南航路整備事業

1. 概要

八重山圏域における拠点港である石垣島と周辺離島を結ぶ唯一の海上交通路である竹富南航路は、地域住民や来訪者が日常的に利用する航路です。

竹富南航路(開発保全航路)の指定範囲の追加を平成 23 年度に行い、現在、航路の拡幅及び整備を行っています。

- 事業箇所：竹富南航路
- 主な施設：航路



2. 平成 29 年度事業内容

- H 29 当初：3.4 億円
- 事業内容：航路浚渫

那覇空港滑走路増設事業

1. 概要

那覇空港滑走路増設事業は、東アジアの中心に位置する沖縄の優位性・潜在力を生かすために必要不可欠なインフラづくりであり、「強く自立した沖縄」の実現に向けた起爆剤の役割を担っています。

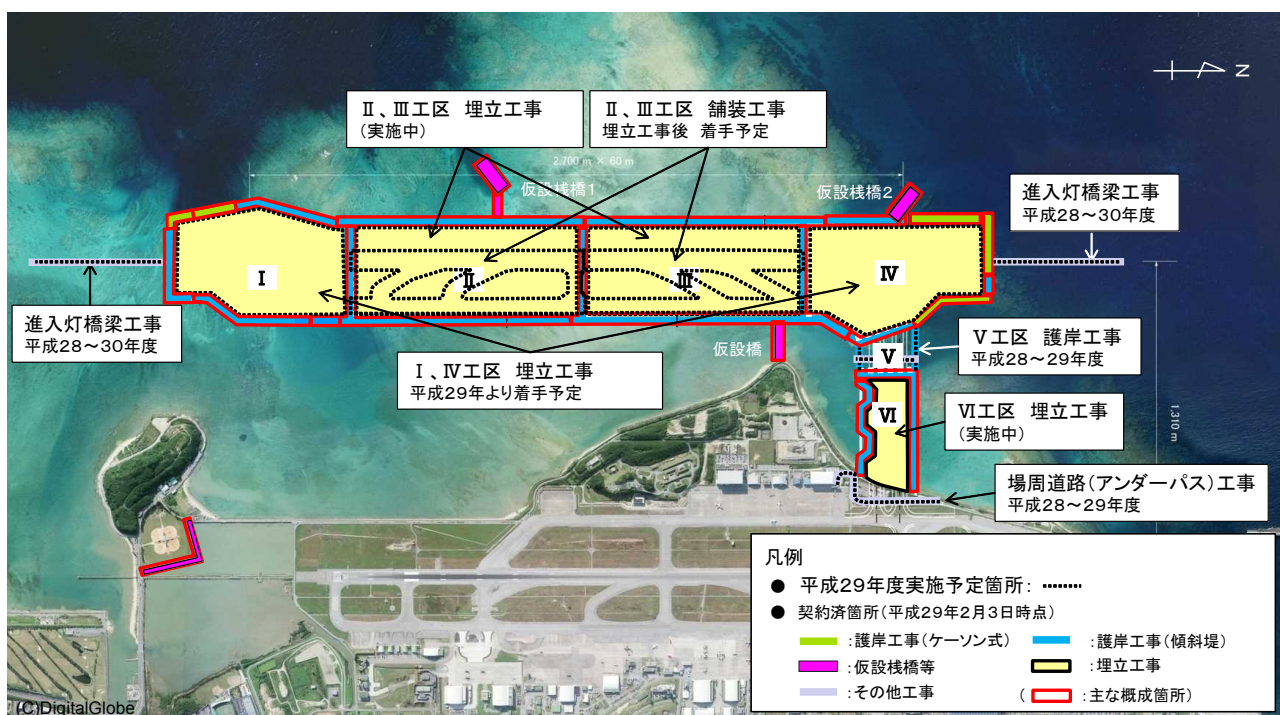
平成31年度末の供用開始に向け、平成29年度も引き続き護岸工事、埋立工事、滑走路・誘導路新設等を推進してまいります。



○H 2 9 当初：2 8 3 . 0 億円

2. 平成29年度事業内容

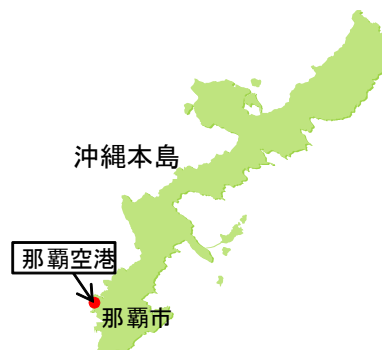
○護岸工事、埋立工事、滑走路・誘導路新設、進入灯橋梁工事等



那覇空港国際線ターミナル地域再編事業

1. 概要

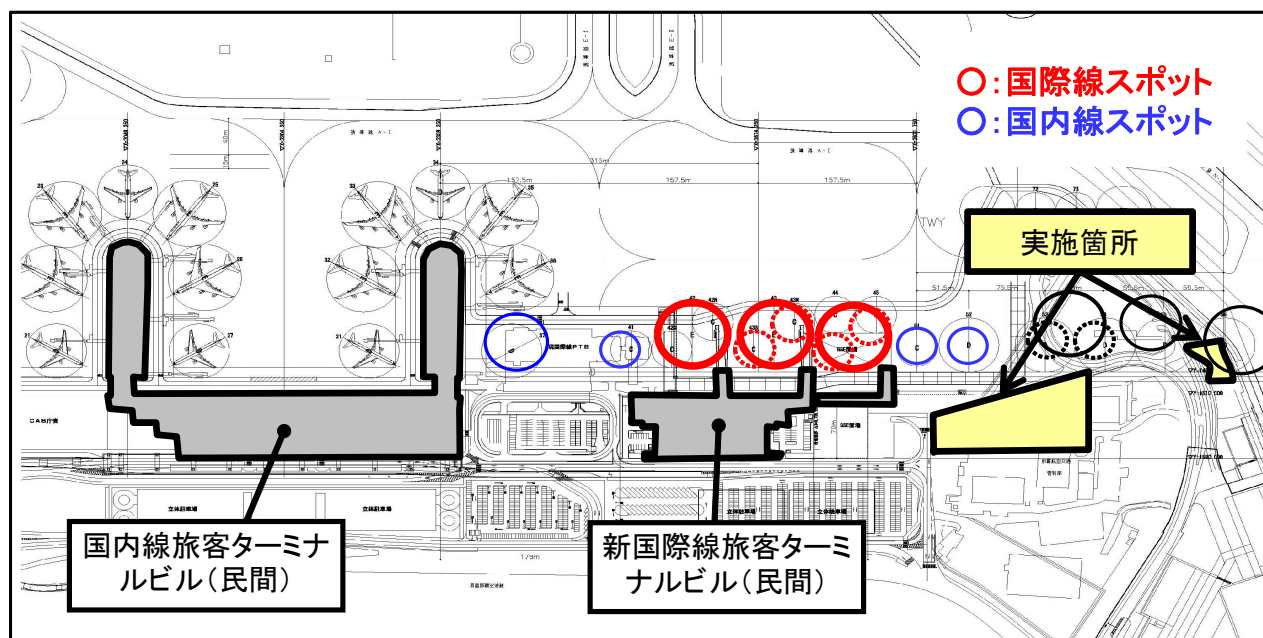
那覇空港では国際航空需要の増加に伴う施設の狭隘化・老朽化に対応するため、国際線ターミナル地域再編整備を平成21年度より実施しており、平成26年2月に新国際線旅客ターミナルビルの供用が開始されました。平成29年度は、引き続き那覇空港の利便性向上のために、エプロン及びGSE置場の整備等を実施します。



○H29当初：6.6億円

2. 平成29年度事業内容

○エプロン整備、GSE置場整備等



国営沖縄記念公園〔海洋博覧会地区〕

1. 概 要

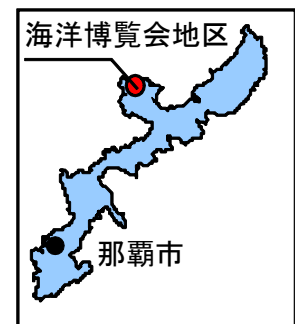
海洋博覧会地区は、沖縄国際海洋博覧会（昭和50年）を記念する公園として、「沖縄にふさわしい公園とするとともに、沖縄の持続的な観光振興の中核となる公園とする」、「日本でだけでなく外国人の人々にも利用される公園とする」等を基本方針に整備を進めています。

当該地区は、大人気の沖縄美ら海水族館をはじめ、イルカショーや熱帯ドリームセンターなど、様々な施設があり、沖縄の観光拠点の1つとして大きな役割を担っています。

- 事業箇所：おきなわ くにがみぐんもとぶちよう 沖縄県国頭郡本部町
- 供用／計画面積：71.8 (ha) / 77.2 (ha)
- H29当初：公園整備 9.4億円（首里城地区含む）
公園維持管理 16.9億円（首里城地区含む）

2. 平成29年度事業内容

- 国営公園の運営維持管理
- 公園整備事業効果検討
- 海洋文化館改修整備等



○：平成29年度整備箇所

国営沖縄記念公園〔首里城地区〕

1. 概要

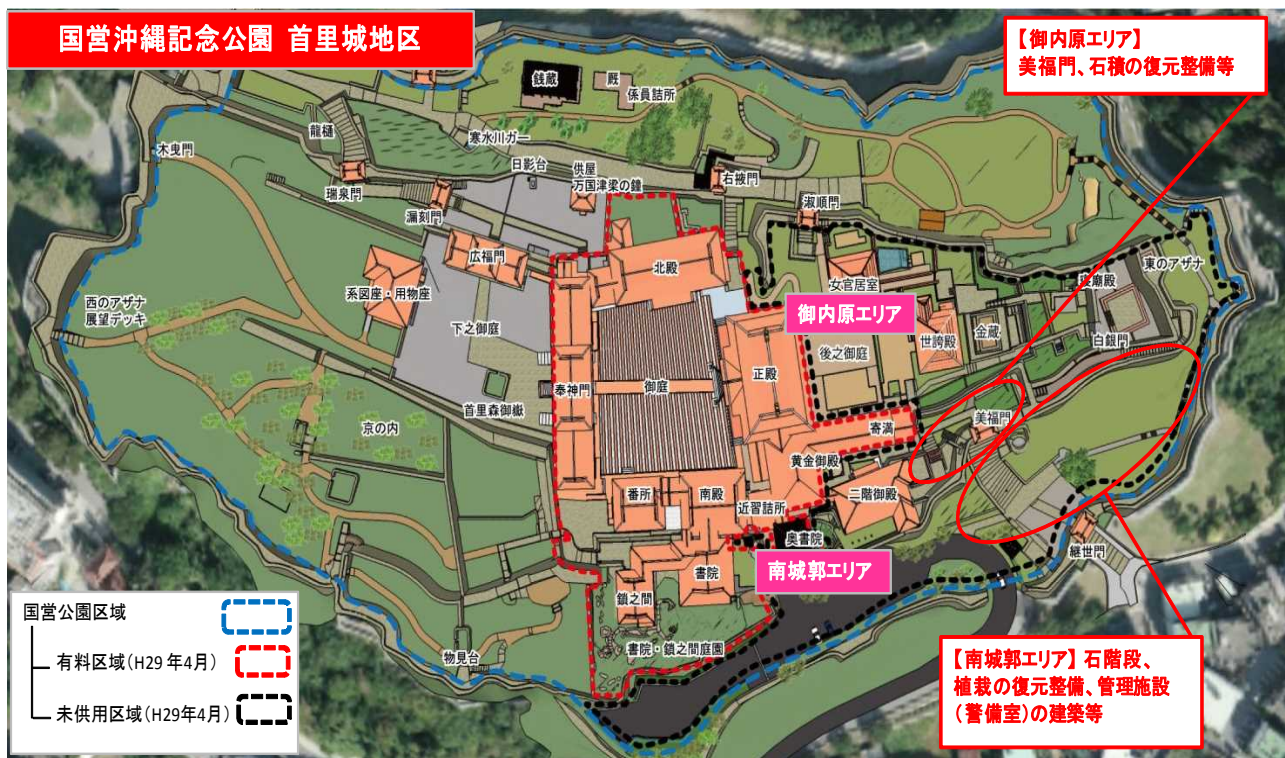
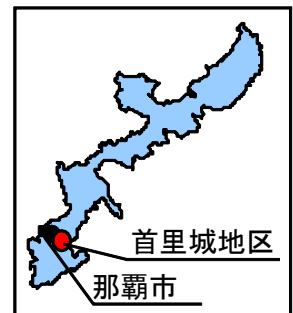
首里城地区は、沖縄の復帰を記念する事業の一環として、「貴重な国民文化遺産の回復」、「新たな県民文化の創出」、「伝統技術の継承と発展」、「歴史的風土探訪の場の形成」を目的に復元整備を進めています。

当該地区は、復元された首里城正殿を中心として、歴史・文化の拠点となっています。また、沖縄の観光拠点の1つとして大きな役割を担っています。

- 事業箇所：^{おきなわ なは}沖縄県那覇市
- 供用／計画面積：3.6 (ha) / 4.7 (ha)
- H29当初：公園整備 9.4億円 (海洋博覧会地区含む)
公園維持管理 16.9億円 (海洋博覧会地区含む)

2. 平成29年度事業内容

- 国営公園の運営維持管理
- 御内原エリア：^{おうちばら}美福門、^{びふく}石積の復元整備等
- 南城郭エリア：石階段、植栽の復元整備、
管理施設（警備室）の建築等



あさひばしえき
モノレール旭橋駅周辺地区第一種市街地再開発事業

1. 概要

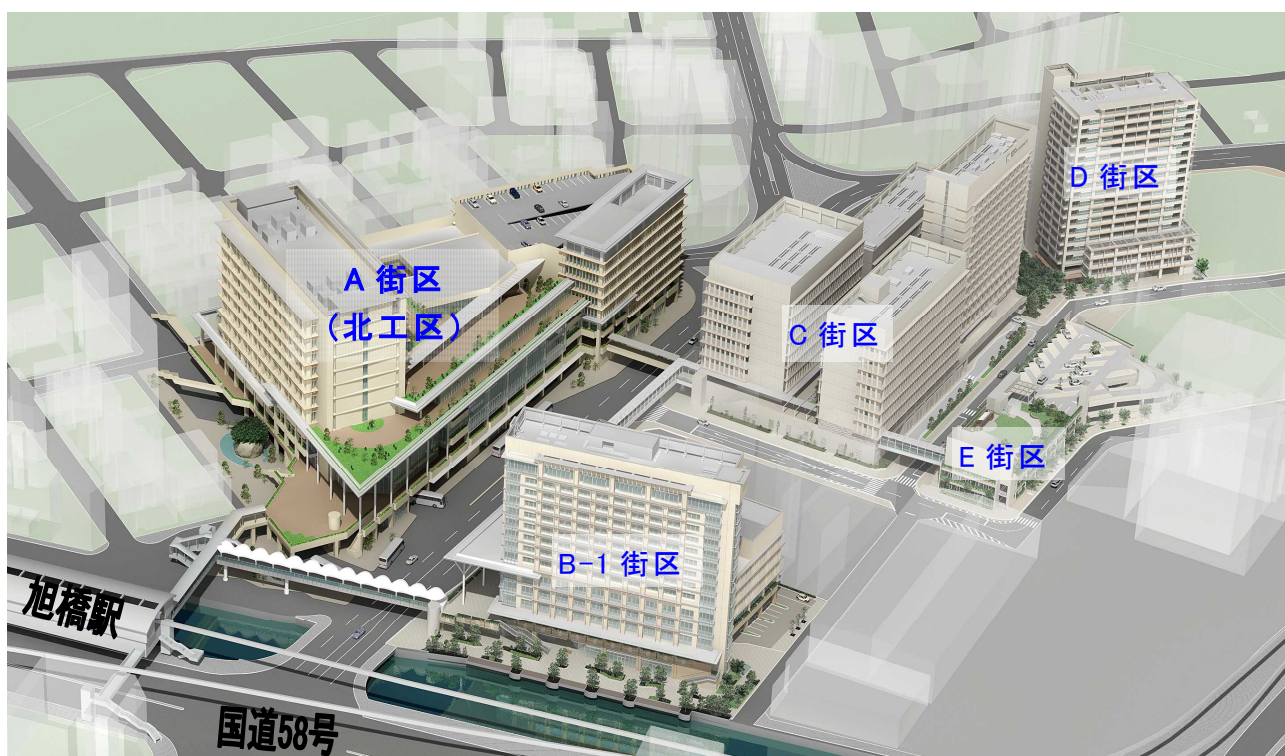
当該地区は、モノレールの開通により公共交通機関（モノレール、バス）が結節する都市の枢要な位置にあることから、安全・快適な歩行者空間の整備と公共交通機関の利便性の向上を図るとともに、業務、商業、宿泊等多様な都市機能を導入することにより、県都那覇の玄関口にふさわしい、風格と豊かでゆとりある都市空間の形成を図るものです。

- 事業箇所： 沖縄県那覇市
- 事業主体： 旭橋都市再開発株式会社
- 建物概要： 北工区
鉄骨鉄筋コンクリート（SRC）造
地上11階 地下1階
延床面積 約65,100㎡
- H29当初： 39.8億円



2. 平成29年度事業内容

- A街区（北工区）建築工事



石垣港湾合同庁舎 施設整備事業（外壁改修等）【新規】

1. 概要

石垣港湾合同庁舎は、第十一管区海上保安部石垣海上保安部や沖縄地区税関石垣支署など国家機関5官署が入居している施設であり、築後30年以上が経過しています。

建物全体の経年劣化により外壁タイルの剥落や庁舎内への漏水も発生しており、加えて、過年度の台風襲来時には建具等への多大な被害も発生しています。

本事業は、経年劣化が著しい庁舎を全面的に改修することで、来庁者及び職員の安全性を確保し、適正な庁舎機能を維持するために実施するものです。

- 所在地 : 沖縄県石垣市浜崎町1-1-8
- 敷地面積 : 3,400㎡
- H29当初 : 1.9億円

2. 平成29年度事業内容

- 施設概要 : 庁舎 鉄筋コンクリート造 地上3階 延べ面積2,903㎡
- 工事内容 : 外壁改修、屋根防水改修、建具改修、給排水設備改修
- 完成予定 : 平成29年度



石垣港湾合同庁舎 外観

平成29年度予算 社会資本整備総合交付金の配分

(沖縄県)

防災・安全交付金

(単位：千円)

計画名	計画策定主体	配分国費	備考
安心できる暮らしを構築する道路整備（防災・安全）	那覇市、宜野湾市、浦添市、糸満市、豊見城市、南城市、国頭村、大宜味村、今帰仁村、本部町、宜野座村、伊江村、渡嘉敷村、粟国村、南大東村、伊平屋村、伊是名村、久米島町、八重瀬町、多良間、竹富町、与那国町	246,568	
地域の基幹ネットワークの計画的な保全のための道路整備（防災・安全）	那覇市、宜野湾市、石垣市、浦添市、名護市、糸満市、沖縄市、豊見城市、うるま市、宮古島市、南城市、国頭村、大宜味村、東村、今帰仁村、本部町、恩納村、宜野座村、金武町、伊江村、読谷村、嘉手納町、北谷町、北中城村、中城村、西原町、与那原町、南風原町、渡嘉敷村、座間味村、粟国村、南大東村、伊平屋村、伊是名村、久米島町、八重瀬町、与那国町	540,221	
通学路等における交通安全対策のための道路整備（防災・安全）	那覇市、宜野湾市、浦添市、糸満市、豊見城市、宮古島市、南城市、北谷町、北中城村、伊是名村、久米島町、八重瀬町、竹富町、与那国町、沖縄市	907,475	
沖縄県の地域や離島の安全・安心な暮らしを支援する港湾整備（防災・安全）	沖縄県	270,000	
県民が安全・安心に暮らせる総合的な浸水対策の推進（防災・安全）	沖縄県	753,000	
災害に強い県土づくり～土砂災害対策の推進～（防災・安全）	沖縄県	337,000	
災害に強い県土づくり～海岸における安全・安心の確保～（防災・安全）	沖縄県	54,000	
那覇港海岸における安心安全の向上（防災・安全）	那覇港管理組合	27,000	
沖縄地域の防災・暮らしの安心に資する下水道整備	沖縄県、那覇市、宜野湾市、石垣市、浦添市、名護市、糸満市、沖縄市、豊見城市、うるま市、宮古島市、本部町、読谷村、北谷町、北中城村、西原町、与那原町、南風原町、座間味村、久米島町	1,622,000	
うるま市の安全で安心できる環境・体制づくりの推進計画（防災・安全）	うるま市	18,600	
那覇市都市公園整備推進計画（防災・安全）	那覇市	74,950	
沖縄県の公営住宅等における防災・安全対策（防災・安全）	沖縄県、那覇市	84,636	
嘉手納町における密集市街地の改善（防災・安全）	嘉手納町	7,000	
合 計		4,942,450	

※ 計画名等については、現時点のものであり今後変更があり得る。

計画名	計画策定主体	配分国費	備考
歩行者の安全歩行を確保する道路整備	那覇市、石垣市、浦添市、名護市、糸満市、沖縄市、豊見城市、宮古島市、南城市、今帰仁村、本部町、宜野座村、伊江村、北谷町、北中城村、与那原町	781,823	
幹線道路ネットワークを構築・補完する道路整備	沖縄県	5,272,641	
活力ある地域づくりを支援する市街地整備	沖縄県、那覇市、浦添市、沖縄市、読谷村	1,880,697	
駐留軍用地返還跡地利用による活力創出と安全・安心な生活を支える基盤整備	北中城村	53,865	
沖縄県の地域活性化と観光振興を支援する港湾整備	沖縄県	225,000	
快適で潤いのある環境の創造と活気あふれる“みなと”まちづくり	那覇港管理組合	90,000	
沖縄地域の自然環境の保全・再生および安全なまちづくりを推進する下水道整備	沖縄県、那覇市、石垣市、糸満市	3,087,000	
大木地区都市再生整備計画	読谷村	14,100	
沖縄市中心市街地活性化基本計画区域における住む人目線での良好な生活空間の創出	沖縄市	141,600	
那覇市農連市場地区における災害に強いまちづくり実現・まちなか居住による地域活性化	沖縄県、那覇市	326,055	
公共施設の整備改善による安心・安全な住み良いまちづくり	うるま市	3,000	
宮古島市の住宅市街地の環境改善	宮古島市	5,000	
沖縄県における県営都市公園整備の推進	沖縄県	790,485	
浦添市都市公園の整備による災害に強いまちづくり	浦添市	10,000	
名護市都市公園整備推進計画	名護市	640,000	
沖縄市都市公園整備計画	沖縄市	101,000	
宮古地区における市民や観光客の利便性・安全性の向上と環境緑地の確保	宮古島市	40,000	
南風原町都市公園整備計画	南風原町、那覇市、南風原町環境施設組合	80,000	

八重瀬町都市公園整備計画	八重瀬町	20,000	
沖縄県における住宅セーフティネットの構築と住環境の向上	沖縄県、那覇市、石垣市、浦添市、名護市、糸満市、沖縄市、豊見城市、うるま市、宮古島市、国頭村、北中城村、八重瀬町	577,796	
モノレール旭橋駅周辺地区の豊でゆとりある都市空間の形成	沖縄県、那覇市	913,145	
沖縄県における住宅セーフティネットの構築	沖縄県、那覇市、浦添市、名護市、糸満市、沖縄市、宮古島市、伊江村、読谷村、嘉手納町、北谷町、西原町、与那原町、南風原町、竹富町	992,808	
合 計		16,046,015	

※ 計画名等については、現時点のものであり今後変更があり得る。