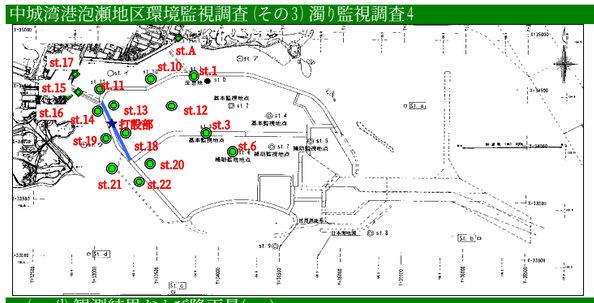

海域観測地点データ

ss（mg/l）観測結果および降雨量(mm)

観測日	7/31(土)		8/1(日)		8/2(月)		8/3(火)		8/4(水)		8/5(木)		8/6(金)		8/7(土)		8/8（日）		8/9（月）	
定時観測	10:00	15:00	10:00	15:00	10:00	15:00	10:00	15:00	10:00	15:00	10:00	15:00	10:00	15:00	10:00	15:00	10:00	15:00	10:00	15:00
天気	晴れ	晴れ	晴れ	晴れ	曇り時々雨	晴れ	晴れ	曇り	曇り時々晴れ	曇り時々晴れ	晴れ時々曇り	晴れ	晴れ時々曇り	晴れ	晴れ	晴れ	曇り	晴れ	晴れ	晴れ
風向	W～NW	W～WNW	NNW～W	NE～W	SE～ESE	SE～NNW	E～NE	E～SE	E	E～SW	ESE	E	NNE	E	NE～E	NE～E	NE～E	NE～E	E～ENE	E～ENE
風力	1～2	1～2	1～2	1～2	0～1	1	0～1	1～3	0～1	0～1	1	1～3	2～3	4～5	2～4	2～4	0	0.0	3～4	4～6
降水量（mm）	0.0	0.0	0.0	4.0	0.0	0.0	1.0	15.0	1.0	11.0	0.0	0.0	2.0	1.0	0.0	0.0	0.0	0.0	0.0	0.0
潮	下げ潮	上げ潮	下げ潮	上げ潮	下げ潮	上げ潮	下げ潮	下げ潮	下げ潮	下げ潮	下げ潮	下げ潮	上げ潮	下げ潮	上げ潮	下げ潮	上げ潮	下げ潮	上げ潮	下げ潮
潮位	74	70	113	39	154	23	187	23	205	39	206	65	190	94	171	140	147	158	126	172
st. 1 ｸﾋﾞﾚﾐﾄﾞﾛ生息地	2.8	-	3.3	-	2.2	-	1.5	-	1.2	-	1.7	3.8	1.9	2.1	1.3	1.4	1.5	2.1	1.8	1.8
st. 3	4.9	3.6	1.8	9.6	1.4	4.5	3.1	4.3	2.8	5.3	<1	2.5	1.1	1.4	1.2	1.2	<1	1.7	1.3	1.6
st. 6	3.1	3.3	1.3	1.3	<1	1.4	1.8	2.3	2.5	2.9	<1	1.1	<1	1.2	<1	<1	<1	<1	<1	<1
st. 10	5.3	6.1	8.3	6.0	8.4	6.2	2.3	5.9	2.2	5.5	2.9	6.1	2.8	4.5	6.3	5.1	3.1	4.3	3.6	4.2
st. 11	4.8	7.5	11	15	5.9	5.1	3.8	7.7	4.6	3.9	4.9	6.8	5.4	4.7	6.9	7.7	5.1	6.6	6.7	8.7
st. 12	3.6	5.5	7.6	7.6	4.7	9.5	4.0	5.1	1.5	4.2	1.9	5.0	2.8	4.4	4.3	2.4	3.2	2.9	3.6	3.1
st. 13	5.8	6.1	10	12	6.8	8.9	5.9	4.0	5.0	4.6	4.8	4.8	3.7	5.5	7.4	4.7	4.0	5.9	6.4	7.5
st. 14	10	8.0	11	8.8	5.3	6.1	8.6	4.5	5.7	5.2	5.2	3.8	7.0	7.9	5.9	5.8	4.2	6.1	5.4	7.4
st. 15	9.6	9.2	9.0	22	9.2	38	6.1	24	7.8	23	2.9	7.9	3.3	8.0	5.8	9.2	10	10	6.4	9.0
st. 18	4.2	7.7	2.1	4.3	<1	4.0	2.5	5.8	3.2	5.8	1.4	-	<1	4.0	1.2	3.0	1.3	2.2	1.4	2.1
st. 19	-	7.2	1.7	-	<1	-	2.3	-	2.9	-	<1	-	<1	1.2	1.2	2.0	1.5	1.9	1.6	1.8
st. 20	4.5	4.1	2.0	2.4	1.1	3.0	2.6	4.0	3.4	4.4	1.2	1.8	1.5	2.6	1.1	1.8	<1	1.9	<1	1.8
st. 21	3.3	4.4	1.9	3.2	1.2	6.7	2.5	-	2.9	5.7	1.2	-	1.0	1.5	1.2	1.9	1.3	1.9	1.7	2.2
st. 22	3.5	4.9	1.4	2.4	1.2	1.2	2.2	2.4	2.9	3.2	1.3	1.6	<1	1.2	2.0	1.8	1.4	1.6	1.3	1.6

観測日	8/10（火）		8/11(水)		8/12(木)		8/13(金)		8/14(土)		8/15（日）		8/16(月)		8/17(火)		8/18(水)		8/19(木)	
定時観測	10:00	15:00	10:00	15:00	10:00	15:00	10:00	15:00	10:00	15:00	10:00	15:00	10:00	15:00	10:00	15:00	10:00	15:00	10:00	15:00
天気	曇り	曇り	曇り	曇り	曇り	曇り	曇り	曇り	曇り	曇り	晴れ	晴れ	曇り	晴れ	曇り	曇り時々晴れ	曇り	曇り	曇り	曇り
風向	NE	NE	E	E	SE	SE	SE～S	SE～S	E～NNW	NE	E	ESE～NE	E～NE	ENE～NE	E	ESE	SSW	SSW	S	SSE
風力	4	5	7	7	7	6	1～4	2～3	1	2～3	1～2	2～3	3～5	3～4	7	9	8	8	2～3	1～2
降水量（mm）	5.0	1.0	1.0	0.0	0.0	11.0	0.0	0.0	0.0	7.0	0.0	0.0	0.0	4.0	1.0	28.0	0.0	0.0	32.0	0.0
潮	上げ潮	上げ潮	上げ潮	上げ潮	下げ潮	上げ潮	下げ潮	上げ潮	下げ潮	上げ潮	下げ潮	上げ潮	下げ潮	上げ潮	下げ潮	上げ潮	下げ潮	上げ潮	下げ潮	上げ潮
潮位	112	182	102	184	89	157	89	137	103	116	121	99	152	87	185	92	193	53	214	68
st. 1 ｸﾋﾞﾚﾐﾄﾞﾛ生息地	-	-	-	-	-	-	2.4	3.2	2.5	3.8	2.0	-	2.4	-	-	-	-	-	2.3	-
st. 3	2.5	1.8	1.8	2.8	-	-	4.6	2.4	2.6	2.8	2.0	2.5	1.8	2.8	-	-	-	-	2.9	3.5
st. 6	<1	<1	<1	<1	-	-	1.8	2.3	1.9	2.2	1.9	2.3	1.9	2.7	-	-	-	-	2.1	2.3
st. 10	-	-	-	-	-	-	6.4	3.9	5.5	5.5	4.1	6.6	8.1	7.0	-	-	-	-	2.9	5.2
st. 11	-	-	-	-	-	-	6.9	5.3	4.6	5.9	5.4	6.5	5.6	12	-	-	-	-	4.3	4.5
st. 12	-	-	-	-	-	-	4.0	3.8	4.1	4.8	3.5	4.9	4.4	5.7	-	-	-	-	2.7	6.4
st. 13	-	-	-	-	-	-	3.6	4.2	4.9	5.2	5.0	7.2	5.4	7.5	-	-	-	-	6.6	4.8
st. 14	-	-	-	-	-	-	5.5	6.2	5.5	5.4	4.1	5.4	6.7	7.8	-	-	-	-	5.4	3.9
st. 15	17	17	18	-	-	-	12	13	6.2	13	8.8	11	9.7	10	17	-	-	21	5.8	13
st. 18	-	-	-	-	-	-	5.5	3.1	3.1	2.8	1.9	2.9	2.3	3.3	-	-	-	-	2.8	-
st. 19	-	-	-	-	-	-	2.1	2.6	-	-	2.2	2.9	2.8	-	-	-	-	-	2.8	-
st. 20	-	-	-	-	-	-	3.0	2.4	3.1	2.4	1.9	2.8	2.7	3.6	-	-	-	-	2.7	3.3
st. 21	-	-	-	-	-	-	2.7	2.1	2.2	2.4	2.3	2.9	2.4	3.3	-	-	-	-	2.9	2.9
st. 22	-	-	-	-	-	-	2.0	2.0	2.1	2.2	1.8	3.1	1.8	3.2	-	-	-	-	2.9	2.0

観測日	8/20(金)		8/21(土)		8/22(日)		8/23(月)		8/24（火）		8/25(水)		8/26(木)		8/27(金)		8/28(土)		8/29(日)	
定時観測	10:00	15:00	10:00	15:00	10:00	15:00	10:00	15:00	10:00	15:00	10:00	15:00	10:00	15:00	10:00	15:00	10:00	15:00	10:00	15:00
天気	晴れ	晴れ	晴れ	晴れ	曇り	曇り	-	-	-	-	-	曇り	晴れ	晴れ	晴れ	晴れ	晴れ	晴れ	曇り	曇り
風向	E～S	E～SSE	E	ENE	E	E	-	-	-	-	-	SE	E	NE	N	NNW	NNW	NNW	WNW	WNW
風力	0～2	1～2	3	3	5	5	-	-	-	-	-	4	3	3	3	4	4	4	5	5
降水量（mm）	0.0	0.0	2.0	0.0	0.0	0.0	9.0	0.0	0.0	0.0	0.0	0.0	0.0	22.0	0.0	0.0	0.0	0.0	0.0	0.0
潮	下げ潮	干潮	満潮	下げ潮	上げ潮	下げ潮	-	-	-	-	-	満潮	干潮	上げ潮	下げ潮	上げ潮	下げ潮	上げ潮	下げ潮	上げ潮
潮位	220	79	218	105	207	140	183	176	155	198	111	197	90	201	83	176	90	139	113	116
st. 1 ｸﾋﾞﾚﾐﾄﾞﾛ生息地	1.9	-	1.2	1.1	1.8	-	-	-	-	-	-	-	-	-	-	-	-	-	-	-
st. 3	1.5	2.9	1.8	1.5	1.4	-	-	-	-	-	-	-	-	-	-	-	-	-	-	-
st. 6	1.3	1.7	<1	1.1	1.1	-	-	-	-	-	-	-	-	-	-	-	-	-	-	-
st. 10	4.3	5.3	2.6	4.3	2.6	-	-	-	-	-	-	-	-	-	-	-	-	-	-	-
st. 11	2.6	4.2	4.0	2.8	5.8	-	-	-	-	-	-	-	-	-	-	-	-	-	-	-
st. 12	2.3	4.8	1.6	2.9	2.8	-	-	-	-	-	-	-	-	-	-	-	-	-	-	-
st. 13	5.2	5.3	4.2	3.0	6.7	-	-	-	-	-	-	-	-	-	-	-	-	-	-	-
st. 14	4.1	4.1	3.2	4.9	7.0	-	-	-	-	-	-	-	-	-	-	-	-	-	-	-
st. 15	4.7	9.9	3.1	5.6	9.2	8.4	-	-	-	-	-	6.8	8.4	8.9	14	17	7.9	11	6.2	11
st. 18	1.7	-	1.6	2.1	1.7	-	-	-	-	-	-	-	-	-	-	-	-	-	-	-
st. 19	1.2	-	1.0	1.8	1.8	-	-	-	-	-	-	-	-	-	-	-	-	-	-	-
st. 20	3.3	1.6	1.6	1.8	1.4	-	-	-	-	-	-	-	-	-	-	-	-	-	-	-
st. 21	1.2	-	1.6	2.1	1.9	-	-	-	-	-	-	-	-	-	-	-	-	-	-	-
st. 22	1.3	2.1	1.3	1.8	1.9	-	-	-	-	-	-	-	-	-	-	-	-	-	-	-

観測日	8/30月)		8/31（火）	
定時観測	10:00	15:00	10:00	15:00
天気	曇り	曇り	曇り	晴れ
風向	NW～WNW	NW～WNW	W～E	NNW～S
風力	4～5	3～5	1～2	1～3
降水量（mm）	0.0	0.0	0.0	0.0
潮	下げ潮	上げ潮	下げ潮	上げ潮
潮位	147	80	184	69
st. 1 ｸﾋﾞﾚﾐﾄﾞﾛ生息地	3.1	-	2.0	-
st. 3	2.2	2.1	1.4	2.7
st. 6	1.8	1.7	1.3	1.4
st. 10	3.1	8.0	3.0	5.5
st. 11	6.5	13	4.4	8.9
st. 12	3.7	5.3	2.3	6.1
st. 13	5.8	8.9	4.6	5.1
st. 14	5.9	9.1	6.4	5.1
st. 15	4.4	5.3	2.5	3.1
st. 18	3.3	2.9	3.0	-
st. 19	2.4	-	2.2	-
st. 20	1.6	2.8	1.4	2.6
st. 21	2.6	2.8	1.5	3.0
st. 22	1.9	2.7	1.5	2.0

台風13号接近による荒天により海上調査地点欠測

台風13号接近による荒天により欠測

台風15号接近による荒天により欠測

台風15号接近による荒天により海上調査地点欠測

台風17号接近による荒天により海上調査地点欠測

台風17号接近による荒天により欠測

台風16号接近による荒天により海上調査地点欠測

※ 観測値は、定時観測（10時、15時）の1日2回、上層（水面より50cm）、中層（上下層の中間）、下層（底下20cm）の各値の平均値とした。
※ 天気･風向は定時観測時における現地確認とした。
※ 降雨量は沖縄市胡屋観測所のデータを用い、12時間(0時～12時、12時～24時)の合計を示した。
※ 潮位は中城湾検潮所における定時観測値を使用した。

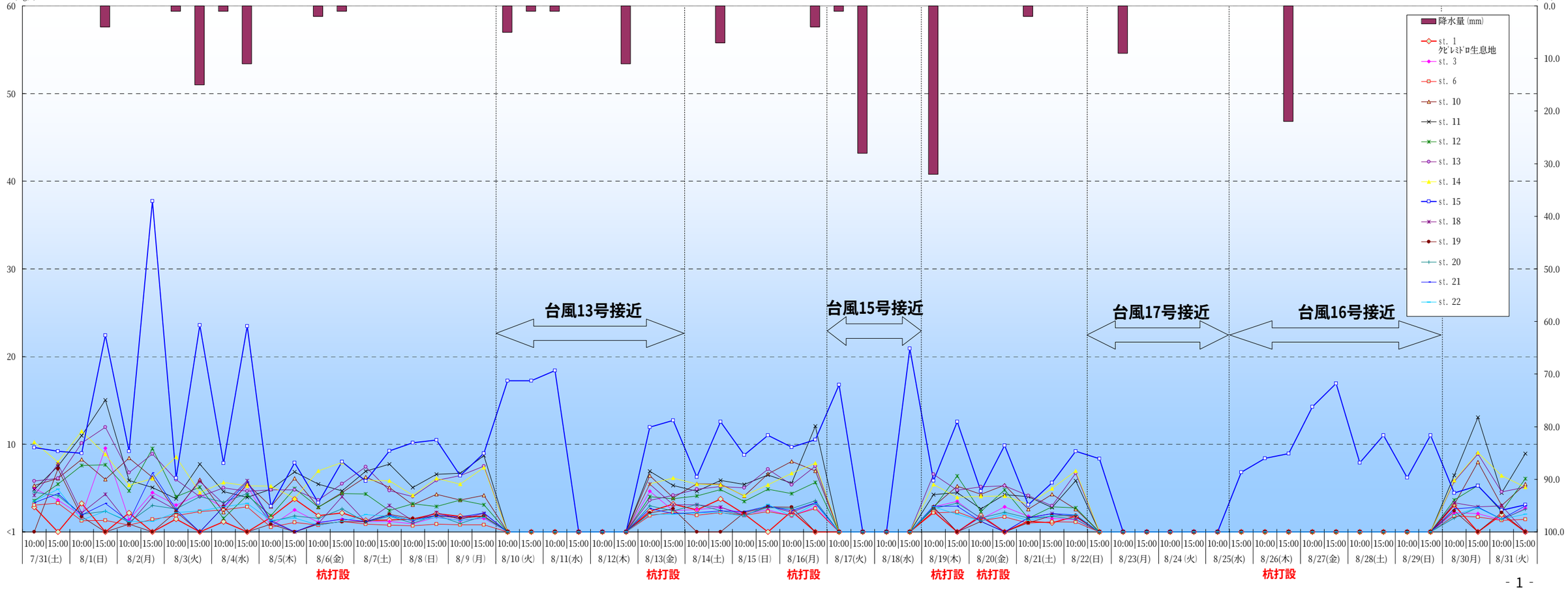

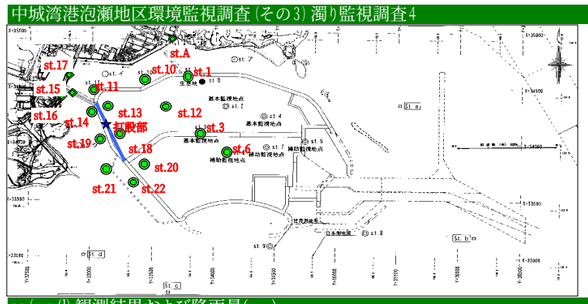

流入水路部観測地点データ

ss（mg/l）観測結果および降雨量(mm)

観測日	7/31(土)		8/1(日)		8/2(月)		8/3(火)		8/4(水)		8/5(木)		8/6(金)		8/7(土)		8/8（日）		8/9(月)		8/10(火)		8/11(水)		8/12(木)		8/13(金)		8/14(土)		8/15（日）		8/16(月)		8/17(火)		8/18(水)		8/19(木)		8/20(金)		8/21(土)		8/22(日)		8/23(月)		8/24（火）		8/25(水)		8/26(木)		8/27(金)		8/28(土)		8/29(日)		8/30月)		8/31（火）	
定時観測	10:00	15:00	10:00	15:00	10:00	15:00	10:00	15:00	10:00	15:00	10:00	15:00	10:00	15:00	10:00	15:00	10:00	15:00	10:00	15:00	10:00	15:00	10:00	15:00	10:00	15:00	10:00	15:00	10:00	15:00	10:00	15:00	10:00	15:00	10:00	15:00	10:00	15:00	10:00	15:00	10:00	15:00	10:00	15:00	10:00	15:00	10:00	15:00	10:00	15:00	10:00	15:00	10:00	15:00	10:00	15:00	10:00	15:00	10:00	15:00	10:00	15:00
天気	晴れ	晴れ	晴れ	曇り時々雨	晴れ	晴れ	晴れ	曇り	曇り時々晴れ	曇り時々小雨	晴れ時々曇り	晴れ	晴れ時々曇り	晴れ	晴れ	晴れ	曇り	晴れ	晴れ	晴れ	曇り	曇り	曇り	曇り	曇り	曇り	曇り	曇り	曇り	曇り	晴れ	晴れ	曇り	晴れ	曇り	曇り時々晴れ	曇り	曇り	曇り	曇り	晴れ	晴れ	晴れ	晴れ	曇り	曇り	-	-	-	-	-	曇り	晴れ	晴れ	晴れ	晴れ	晴れ	晴れ	曇り	曇り	曇り	曇り	曇り	晴れ
風向	W～NW	W～WNW	NNW～W	NE～W	SE～ESE	SE～NNW	E～NE	E～SE	E	E～SW	ESE	E	NNE	E	NE～E	NE～E	NE～E	NE～E	E～ENE	E～ENE	NE	NE	E	E	SE	SE	SE～S	SE～S	E～NNW	NE	E	ESE～NE	E～NE	ENE～NE	E	ESE	SSW	SSW	S	SSE	E～S	E～SSE	E	ENE	E	E	-	-	-	-	-	SE	E	NE	N	NNW	NNW	NNW	WNW	WNW	NW～WNW	NW～WNW	W～E	NNW～S
風力	1～2	1～2	1～2	1～2	0～1	1	0～1	1～3	0～1	0～1	1	1～3	2～3	4～5	2～4	2～4	4～5	2～4	3～4	4～6	4	5	7	7	7	6	1～4	2～3	1	2～3	1～2	2～3	3～5	3～4	7	9	8	8	2～3	1～2	0～2	1～2	3	3	5	5			-	-	-	4	3	3	3	4	4	4	5	5	4～5	3～5	1～2	1～3
降水量（mm）	0.0	0.0	0.0	4.0	0.0	0.0	1.0	15.0	1.0	11.0	0.0	0.0	2.0	1.0	0.0	0.0	0.0	0.0	0.0	0.0	5.0	1.0	1.0	0.0	0.0	11.0	0.0	0.0	0.0	7.0	0.0	0.0	0.0	4.0	1.0	28.0	0.0	0.0	32.0	0.0	0.0	0.0	2.0	0.0	0.0	0.0	9.0	0.0	0.0	0.0	0.0	0.0	0.0	22.0	0.0	0.0	0.0	0.0	0.0	0.0	0.0	0.0	0.0	0.0	0.0	0.0	0.0	0.0	0.0	0.0	0	0
潮	下げ潮	上げ潮	下げ潮	上げ潮	下げ潮	上げ潮	下げ潮	下げ潮	下げ潮	下げ潮	下げ潮	下げ潮	上げ潮	下げ潮	上げ潮	下げ潮	上げ潮	下げ潮	下げ潮	上げ潮	上げ潮	上げ潮	上げ潮	上げ潮	下げ潮	上げ潮	下げ潮	上げ潮	下げ潮	上げ潮	下げ潮	上げ潮	下げ潮	上げ潮	下げ潮	上げ潮	下げ潮	上げ潮	下げ潮	上げ潮	下げ潮	干潮	満潮	下げ潮	上げ潮	下げ潮	-	-	-	-	-	満潮	干潮	上げ潮	下げ潮	上げ潮	下げ潮	上げ潮	下げ潮	上げ潮	下げ潮	上げ潮	下げ潮	上げ潮
潮位	74	70	113	39	154	23	187	23	205	39	206	65	190	94	171	140	147	158	126	172	112	182	102	184	89	157	89	137	103	116	121	99	152	87	185	92	193	53	214	68	220	79	218	105	207	140	183	176	155	198	111	197	90	201	83	176	90	139	113	116	147	80	184	69
st. 16	15	17	9.6	13	7.9	29	6.3	14	12	86	4.8	14	4.6	13	8.2	13	11	16	11	14	14	18	30	16	32	43	20	30	21	17	12	16	10	17	8.9	-	13	14	12	52	5.4	17	4.6	20	15	16	台風17号接近による荒天により欠測					8.2	15	11	17	16	14	14	20	13	8.5	8.7	2.0	3.1
st. 17	10	7.7	6.5	25	12	39	5.8	39	7.6	211	3.5	7.7	6.2	20	9.8	15	18	22	14	18	13	17	25	45	50	34	23	24	8.0	16	16	14	9.0	7.9	10	42	18	15	6.8	45	5.5	13	5.1	11	9.5	13					-	7.9	14	10	14	16	13	18	12	27	3.6	4.7	2.6	4.9
st. A	8.7	8.7	5.8	5.5	4.8	7.5	3.3	2.5	8.6	112	5.2	4.5	4.9	6.3	12	7.5	10	20	8.3	17	20	40	9.5	11	21	24	19	11	<1	19	13	8.3	13	8.1	16	11	23	16	14	9.7	11	5.5	4.3	11	6.0	8.7						19	13	15	12	15	15	13	13	11	3.3	3.3	2.0	2.3
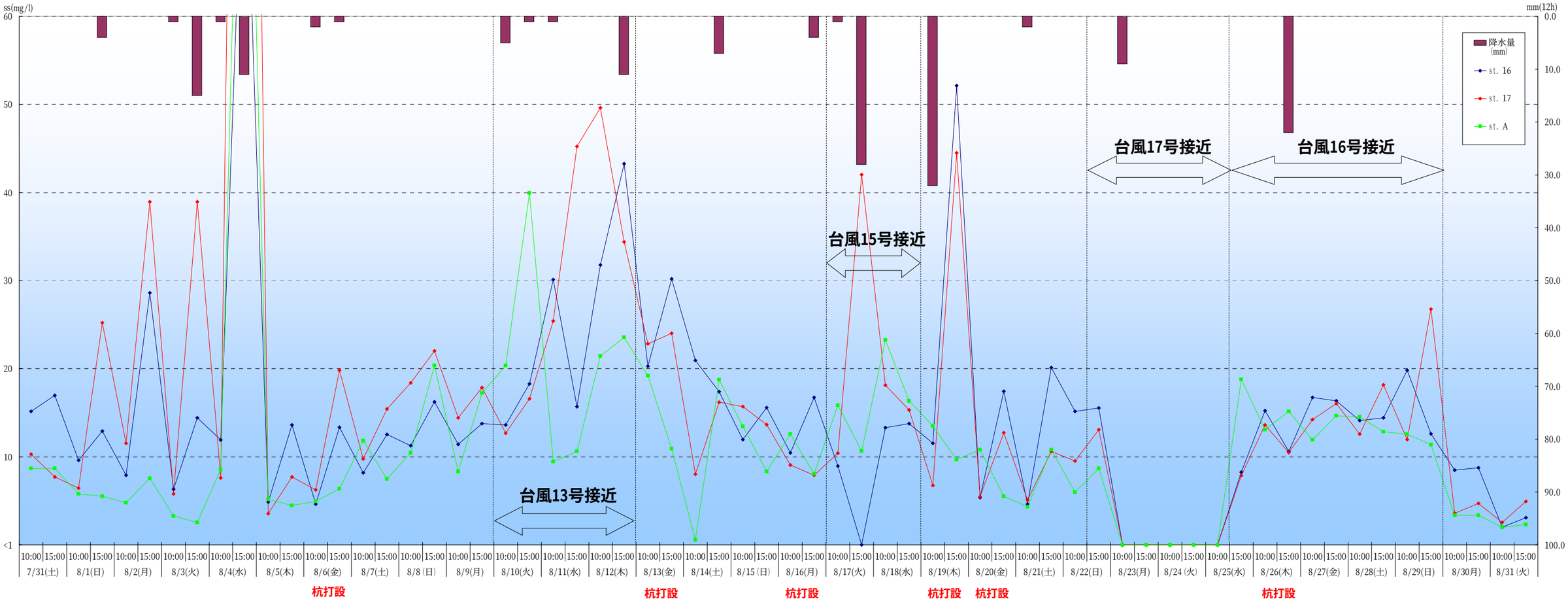
※　観測値は、定時観測（10時、15時）の1日2回、上層（水面より50cm）、中層（上下層の中間）、下層（底下20cm）の各値の平均値とした。
※　天気･風向は定時観測時における現地確認とした。
※　降雨量は沖縄市胡屋観測所のデータを用い、12時間(0時～12時、12時～24時)の合計を示した。
※　潮位は中城湾検潮所における定時観測値を使用した。