# 中城湾港泡瀬地区環境監視調査

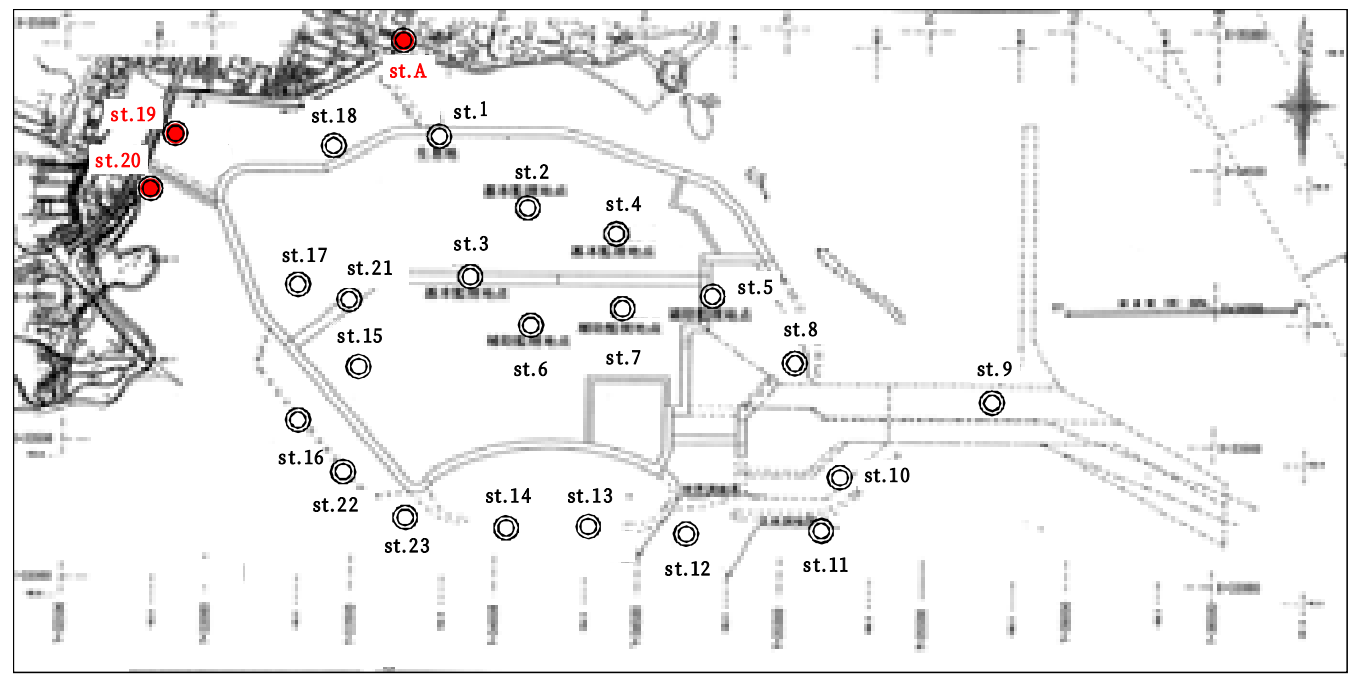

## 流入部負荷量の調査地点

【流入水路部調査地点（St.A、St.19、St.20）は監視地点ではないため、基準値は設定されていない。】

※ 観測値は、定時観測（10時、15時）の1日2回、上層（水面より50cm）、中層（上下層の中間）、下層（底上20cm）の各値の平均値とした。
※ 天気･風向･風力は定時観測時における現地確認とした。
※ 降水量はアメダス（沖縄市胡屋）のデータを用い、12時間(0時～12時、12時～24時)の合計を示した。
※ 潮は調査時間帯における「上げ潮」、「下げ潮」の状況を示した。また、潮位は中城湾検潮所における定時観測値を使用した。
※ 表中の赤色で着色した値は基準値（11mg/l）を超えたことを示す。流入水路部調査結果においても値が11mg/lを超えた場合、参考として着色した。
※ 荒天もしくは干潮等により定時観測が出来ない場合は欠測とし、表中では「—」で示した。

## ss（mg/l）観測結果および降水量(mm)

| 観測日 | 1/1(月) | | 1/2(火) | | 1/3(水) | | 1/4(木) | | 1/5(金) | | 1/6(土) | | 1/7(日) | | 1/8(月) | | 1/9(火) | | 1/10(水) | | 1/11(木) | | 1/12(金) | | 1/13(土) | | 1/14(日) | | 1/15(月) | | 1/16(火) | |
|---|---|---|---|---|---|---|---|---|---|---|---|---|---|---|---|---|---|---|---|---|---|---|---|---|---|---|---|---|---|---|---|---|
| 定時観測 | 10:00 | 15:00 | 10:00 | 15:00 | 10:00 | 15:00 | 10:00 | 15:00 | 10:00 | 15:00 | 10:00 | 15:00 | 10:00 | 15:00 | 10:00 | 15:00 | 10:00 | 15:00 | 10:00 | 15:00 | 10:00 | 15:00 | 10:00 | 15:00 | 10:00 | 15:00 | 10:00 | 15:00 | 10:00 | 15:00 | 10:00 | 15:00 |
| 天気 | - | - | - | - | - | - | 晴れのち曇り | 曇り一時晴れ | 晴れ | 晴れ時々曇り | 曇り一時雨 | 雨のち曇り | 曇り | 曇り | 雨時々曇り | 晴れ時々曇り | 晴れ | 曇りのち晴れ | 曇りのち晴れ | 晴れのち曇り | 晴れ | 晴れ | 晴れ時々曇り | 晴れ時々曇り | 雨 | 曇り | 晴れ | 曇り時々晴れ | 晴れ | 晴れ | 曇り | 晴れ時々曇り |
| 風向 | - | - | - | - | - | - | ENE～SE | N～NE | N～W | W～N | N～NNE | N | N | N | N～NE | N～W | N～NE | N～NE | N～NE | NE | NNE～NE | ENE～NE | NE～E | E | N～NE | N～NE | N～NE | NNE～N | NE～ESE | ENE～E | SE | SSE～SE |
| 風力 | - | - | - | - | - | - | 1～2 | 1～3 | 1～2 | 1～3 | 1～3 | 1～4 | 2～5 | 2～5 | 1～4 | 1～4 | 0～2 | 1～2 | 2～4 | 1～4 | 2～4 | 3～4 | 2～4 | 2～4 | 1～4 | 2～5 | 1～3 | 1～3 | 1～3 | 1～2 | 2～3 | 1～3 |
| 降水量（mm） | - | - | - | - | - | - | 4.0 | 0.0 | 0.0 | 0.0 | 0.0 | 0.0 | 0.0 | 0.0 | 10.0 | 0.0 | 0.0 | 0.0 | 0.0 | 0.0 | 0.0 | 0.0 | 0.0 | 0.0 | 6.0 | 0.0 | 0.0 | 0.0 | 0.0 | 0.0 | 0.0 | 0.0 |
| 潮 | - | - | - | - | - | - | 下げ潮 | 上げ潮 | 上げ潮 | 下げ潮 | 下げ潮 | 上げ潮 | 下げ潮 | 干潮 | 満潮 | 下げ潮 | 上げ潮 | 下げ潮 | 上げ潮 | 下げ潮 | 上げ潮 | 下げ潮 | 上げ潮 | 下げ潮 | 上げ潮 | 下げ潮 | 上げ潮 | 下げ潮 | 干潮 | 上げ潮 | 下げ潮 | 上げ潮 |
| 潮位 | - | - | - | - | - | - | 160 | 119 | 167 | 101 | 176 | 87 | 171 | 75 | 174 | 75 | 166 | 85 | 159 | 95 | 148 | 112 | 135 | 131 | 128 | 148 | 102 | 159 | 102 | 159 | 106 | 157 |
| st. 19 | - | - | - | - | - | - | 12 | 20 | 6.9 | 22 | 11 | 30 | 5.8 | 17 | 8.9 | 16 | 10 | 16 | 7.5 | 11 | 14 | 12 | 6.3 | 10 | 17 | 8.8 | 20 | 11 | 12 | 12 | 21 | 7.0 |
| st. 20 | - | - | - | - | - | - | 9.1 | 11 | 10 | 18 | 8.9 | 22 | 6.9 | 23 | 6.7 | 20 | 11 | 25 | 9.6 | 17 | 9.2 | 20 | 6.4 | 19 | 10 | 13 | 11 | 14 | 13 | 12 | 10 | 20 |
| st. A | - | - | - | - | - | - | 20 | 17 | 13 | 28 | 15 | 25 | 4.8 | 6.0 | 14 | 14 | 7.9 | 36 | 12 | 11 | 18 | 7.9 | 8.5 | 9.3 | 36 | 22 | 18 | 16 | 21 | 25 | 24 | 40 |

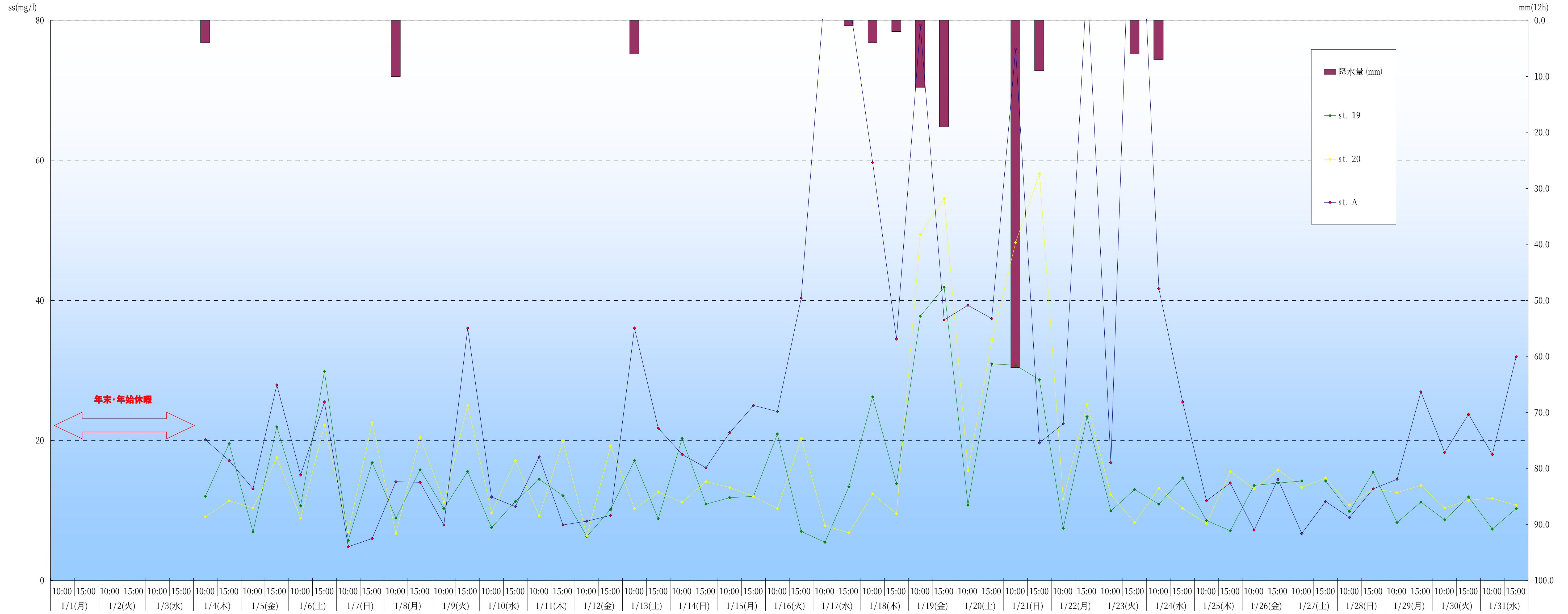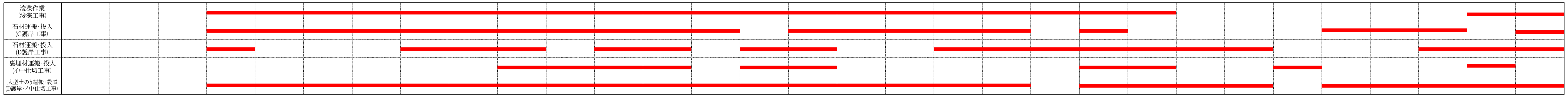| 観測日 | 1/17(水) | | 1/18(木) | | 1/19(金) | | 1/20(土) | | 1/21(日) | | 1/22(月) | | 1/23(火) | | 1/24(水) | | 1/25(木) | | 1/26(金) | | 1/27(土) | | 1/28(日) | | 1/29(月) | | 1/30(火) | | 1/31(水) | |
|---|---|---|---|---|---|---|---|---|---|---|---|---|---|---|---|---|---|---|---|---|---|---|---|---|---|---|---|---|---|---|
| 定時観測 | 10:00 | 15:00 | 10:00 | 15:00 | 10:00 | 15:00 | 10:00 | 15:00 | 10:00 | 15:00 | 10:00 | 15:00 | 10:00 | 15:00 | 10:00 | 15:00 | 10:00 | 15:00 | 10:00 | 15:00 | 10:00 | 15:00 | 10:00 | 15:00 | 10:00 | 15:00 | 10:00 | 15:00 | 10:00 | 15:00 |
| 天気 | 曇り | 曇り | 雨 | 雨 | 雨 | 雨 | 曇り | 曇り | 雨 | 曇りのち雨 | 曇り | 曇りのち晴れ | 晴 | 曇り | 曇り一時雨 | 曇り | 晴れ | 晴れ | 晴れ | 晴れ | 曇り | 曇り | 曇り | 曇り | 晴れ | 晴れ | 晴れ | 晴れ | 晴れ | 曇りのち晴れ |
| 風向 | NNW～NE | NNW～NE | N～NE | NE～N | NNE～NE | NNE～N | ENE～NE | E～NNE | SE | WNW～NE | NNE～NE | NE～NNE | E～SE | E～ESE | N～NNW | N～NNW | NE～NNE | ENE～E | NNE～ESE | SE～ESE | NNE～E | N～NNE | NE～N | N～NW | N | N | E～NNE | N～NW | N～E | N～NE |
| 風力 | 0～1 | 1～3 | 2～3 | 2～5 | 3～4 | 1～3 | 2～4 | 2～5 | 1～2 | 1～4 | 2～4 | 1～4 | 1～4 | 1～3 | 3～5 | 4～5 | 3～5 | 2～3 | 1～2 | 1～2 | 1～3 | 1～3 | 2～4 | 2～4 | 2～4 | 2～4 | 0～1 | 1～4 | 0～1 | 1～3 |
| 降水量（mm） | 0.0 | 1.0 | 4.0 | 2.0 | 12.0 | 19.0 | 0.0 | 0.0 | 62.0 | 9.0 | 0.0 | 0.0 | 0.0 | 6.0 | 7.0 | 0.0 | 0.0 | 0.0 | 0.0 | 0.0 | 0.0 | 0.0 | 0.0 | 0.0 | 0.0 | 0.0 | 0.0 | 0.0 | 0.0 | 0.0 |
| 潮 | 下げ潮 | 上げ潮 | 下げ潮 | 上げ潮 | 下げ潮 | 上げ潮 | 下げ潮 | 上げ潮 | 下げ潮 | 上げ潮 | 下げ潮 | 干潮 | 満潮 | 下げ潮 | 上げ潮 | 下げ潮 | 上げ潮 | 下げ潮 | 上げ潮 | 下げ潮 | 上げ潮 | 下げ潮 | 上げ潮 | 下げ潮 | 干潮 | 上げ潮 | 下げ潮 | 上げ潮 | 下げ潮 | 上げ潮 |
| 潮位 | 107 | 149 | 115 | 130 | 129 | 101 | 153 | 83 | 178 | 68 | 183 | 51 | 185 | 53 | 180 | 59 | 167 | 87 | 147 | 110 | 129 | 129 | 111 | 146 | 101 | 152 | 99 | 131 | 100 | 131 |
| st. 19 | 5.4 | 13 | 26 | 14 | 38 | 42 | 11 | 31 | 31 | 29 | 7.4 | 23 | 9.9 | 13 | 11 | 15 | 8.6 | 7.1 | 14 | 14 | 14 | 14 | 9.8 | 15 | 8.3 | 11 | 8.7 | 12 | 7.3 | 10 |
| st. 20 | 7.8 | 6.8 | 12 | 9.5 | 49 | 55 | 16 | 34 | 48 | 58 | 12 | 25 | 12 | 8.3 | 13 | 10 | 8.2 | 16 | 13 | 16 | 13 | 15 | 11 | 13 | 13 | 14 | 10 | 12 | 12 | 11 |
| st. A | 85 | 83 | 60 | 34 | 79 | 37 | 39 | 37 | 76 | 20 | 22 | 86 | 17 | 117 | 42 | 25 | 11 | 14 | 7.2 | 14 | 6.7 | 11 | 9.0 | 13 | 14 | 27 | 18 | 24 | 18 | 32 |