中城湾港泡瀬地区環境監視調査

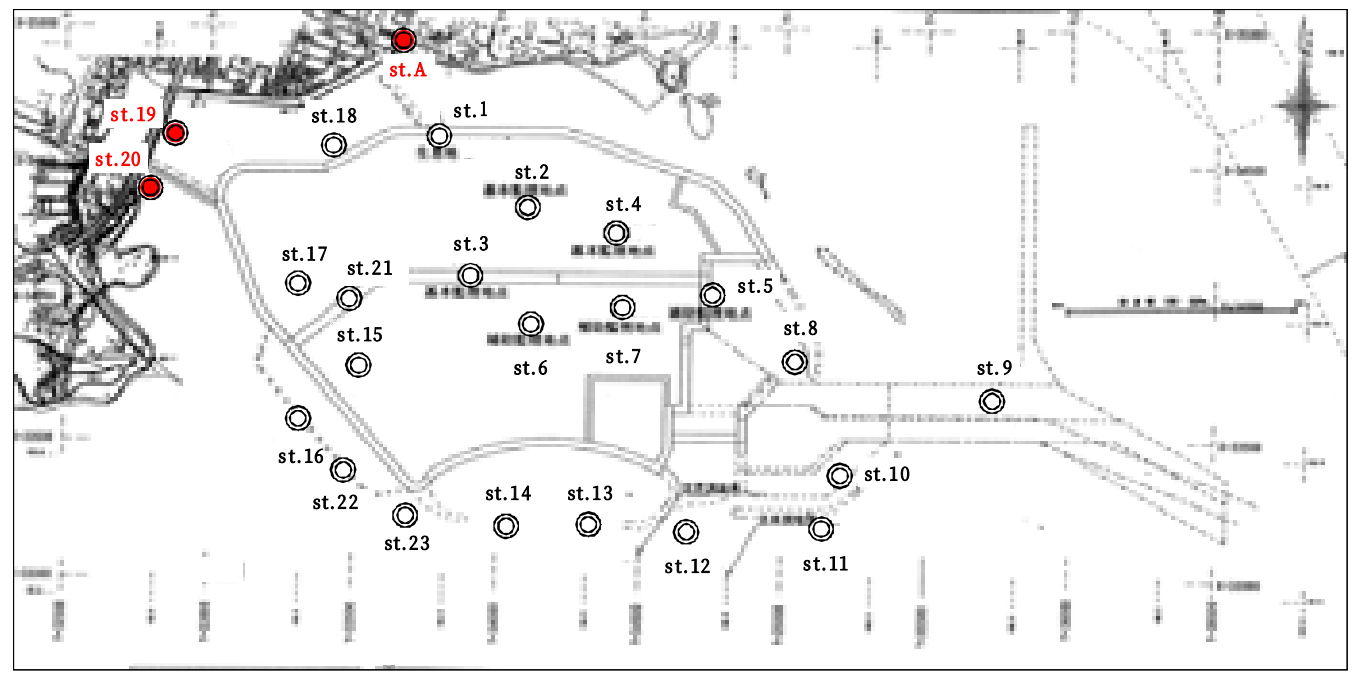

流入部負荷量の調査地点

【流入水路部調査地点（St.A、St.19、St.20）は監視地点ではないため、基準値は設定されていない。】

※ 観測値は、定時観測（10時、15時）の1日2回、上層（水面より50cm）、中層（上下層の中間）、下層（底上20cm）の各値の平均値とした。
※ 天気･風向･風力は定時観測時における現地確認とした。
※ 降水量はアメダス（沖縄市胡屋）のデータを用い、12時間(0時～12時、12時～24時)の合計を示した。
※ 潮は調査時間帯における「上げ潮」、「下げ潮」の状況を示した。また、潮位は中城湾検潮所における定時観測値を使用した。
※ 表中の赤色で着色した値は基準値（11mg/l）を超えたことを示す。流入水路部調査結果においても値が11mg/lを超えた場合、参考として着色した。
※ 荒天もしくは干潮等により定時観測が出来ない場合は欠測とし、表中では「－」で示した。

ss (mg/l) 観測結果および降水量(mm)

観測日	3/1(木)		3/2(金)		3/3(土)		3/4(日)		3/5(月)		3/6(火)		3/7(水)		3/8(木)	
定時観測	10:00	15:00	10:00	15:00	10:00	15:00	10:00	15:00	10:00	15:00	10:00	15:00	10:00	15:00	10:00	15:00
天気	曇り	晴れ	曇り時々雨	曇り	曇り時々雨	曇り	晴れ	晴れ	雨	雨のち曇り	曇り一時雨	曇り一時雨	曇り	曇り	曇り	曇り
風向	E	E	E～SE	ESE～SE	E～SE	SE～SSE	SE	S～SSE	N	N～NNE	N	N	NNW～NNE	N	NE～E	E～NE
風力	4～5	4～5	3～4	3～4	2～4	3～4	3～5	5	3～4	3～5	2～5	1～4	2～4	3～4	3～4	2～4
降水量（mm）	0.0	0.0	0.0	0.0	0.0	0.0	0.0	0.0	19.0	0.0	0.0	0.0	0.0	0.0	0.0	0.0
潮	下げ潮	上げ潮	下げ潮	上げ潮	下げ潮	上げ潮	下げ潮	上げ潮	下げ潮	上げ潮	下げ潮	上げ潮	下げ潮	干潮	下げ潮	干潮
潮位	108	135	111	117	120	99	136	82	148	55	155	36	162	33	171	31
st. 19	26	37	30	25	12	45	39	49	20	22	7.9	11	4.7	6.9	6.6	7.8
st. 20	11	28	11	15	13	14	19	26	31	30	24	25	25	11	11	9.4
st. A	23	28	31	38	22	37	36	52	51	94	31	44	28	40	37	39

観測日	3/9(金)		3/10(土)		3/11(日)		3/12(月)		3/13(火)		3/14(水)		3/15(木)		3/16(金)	
定時観測	10:00	15:00	10:00	15:00	10:00	15:00	10:00	15:00	10:00	15:00	10:00	15:00	10:00	15:00	10:00	15:00
天気	曇りのち雨	雨のち曇り	晴れ時々曇り	晴れ	雨のち曇り	曇り	晴れ	曇りのち晴れ	雨のち曇り	曇り	晴れ	晴れ時々曇り	曇り一時雨	雨	曇り	晴れのち曇り
風向	E～SE	ESE	E～S	W～SW	N	N～NNW	N～ENE	E	N～S	E	E～SE	SE	SSW～SW	S～SW	SSE～S	NW～W
風力	4～5	2～4	1～2	3～5	3～5	2～5	2～3	1～3	0～5	3～5	2～4	4～5	3～5	2～3	0～1	0～3
降水量（mm）	10.0	4.0	0.0	0.0	0.0	0.0	0.0	0.0	13.0	0.0	0.0	0.0	0.0	36.0	0.0	0.0
潮	下げ潮	上げ潮	満潮	下げ潮	満潮	下げ潮	上げ潮	下げ潮	上げ潮	下げ潮	上げ潮	干潮	干潮	下げ潮	下げ潮	上げ潮
潮位	176	42	174	58	160	71	146	92	138	124	122	147	112	90	98	159
st. 19	12	105	8.2	14	12	15	12	19	97	17	14	12	16	71	10	11
st. 20	25	19	13	18	20	17	15	30	141	39	31	26	32	46	23	15
st. A	50	29	38	25	13	19	15	12	246	37	18	26	21	121	93	136

観測日	3/17(土)		3/18(日)		3/19(月)		3/20(火)		3/21(水)		3/22(木)		3/23(金)		3/24(土)	
定時観測	10:00	15:00	10:00	15:00	10:00	15:00	10:00	15:00	10:00	15:00	10:00	15:00	10:00	15:00	10:00	15:00
天気	曇りのち晴れ	曇りのち晴れ	曇り	晴れ時々曇り	曇りのち雨	曇り	晴れ	晴れ時々曇り	晴れ	晴れ	晴れ	晴れのち曇り	曇りのち晴れ	晴れ	曇り時々晴れ	晴れ
風向	N～NW	NE	NNE～NE	NE～NNE	SE～SW	S	N	NE	NE～ENE	ESE	NE～S	S～ESE	SE～E	SE	S	S
風力	3～5	5	1～3	2～3	1～5	3～4	3～4	2～4	2～5	2～4	0～2	1～3	3～4	4	2～4	2～5
降水量（mm）	0.0	0.0	0.0	0.0	6.0	1.0	0.0	0.0	0.0	0.0	0.0	0.0	0.0	0.0	0.0	22.0
潮	下げ潮	上げ潮	下げ潮	上げ潮	下げ潮	上げ潮	下げ潮	上げ潮	下げ潮	上げ潮	下げ潮	干潮	下げ潮	下げ潮	満潮	下げ潮
潮位	90	133	100	103	121	68	142	26	163	1	163	-4	183	15	185	49
st. 19	9.6	24	5.7	23	144	34	6.0	13	6.4	6.5	8.4	22	10	26	14	21
st. 20	19	23	14	16	87	33	16	26	20	18	18	14	12	14	14	16
st. A	32	52	29	53	27	72	21	65	27	43	29	47	24	34	25	31

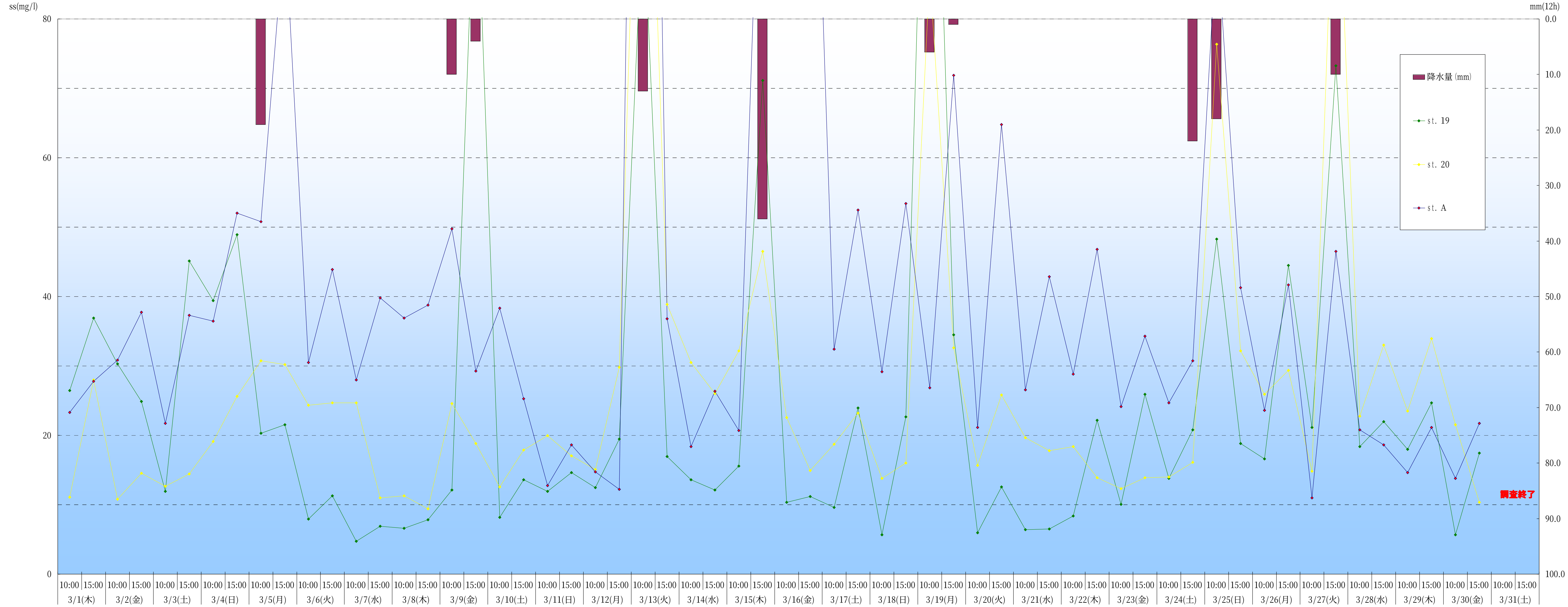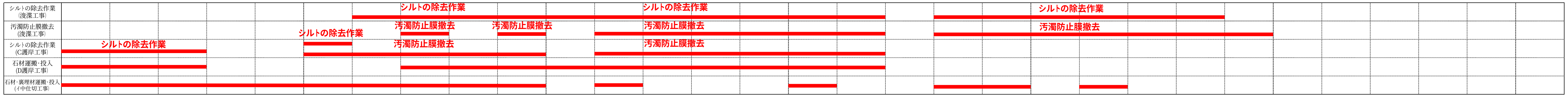観測日	3/25(日)		3/26(月)		3/27(火)		3/28(水)		3/29(木)		3/30(金)		3/31(土)	
定時観測	10:00	15:00	10:00	15:00	10:00	15:00	10:00	15:00	10:00	15:00	10:00	15:00	10:00	15:00
天気	雨時々曇り	曇り	晴れ	晴れ	曇り	雨	晴れ	晴れ	曇り	曇り	晴れ	晴れ	-	-
風向	W～N	N～NNW	NE～ESE	E～SE	SW	W	NE～E	ENE～ESE	S～SSE	SSE	SW	W	-	-
風力	0～2	1～4	2～3	3～5	4	3～4	3～5	3～4	1～2	2～3	1～3	1～3	-	-
降水量（mm）	18.0	0.0	0.0	0.0	0.0	10.0	0.0	0.0	0.0	0.0	0.0	0.0	-	-
潮	上げ潮	下げ潮	上げ潮	下げ潮	上げ潮	下げ潮	干潮	上げ潮	下げ潮	上げ潮	下げ潮	上げ潮	-	-
潮位	174	84	146	120	135	138	107	148	92	146	85	135	-	-
st. 19	48	19	17	45	21	73	18	22	18	25	5.7	17	-	-
st. 20	76	32	26	29	15	111	23	33	24	34	22	10	調査終了	-
st. A	92	41	24	42	11	46	21	19	15	21	14	22	-	-