中城湾港泡瀬地区環境監視調査

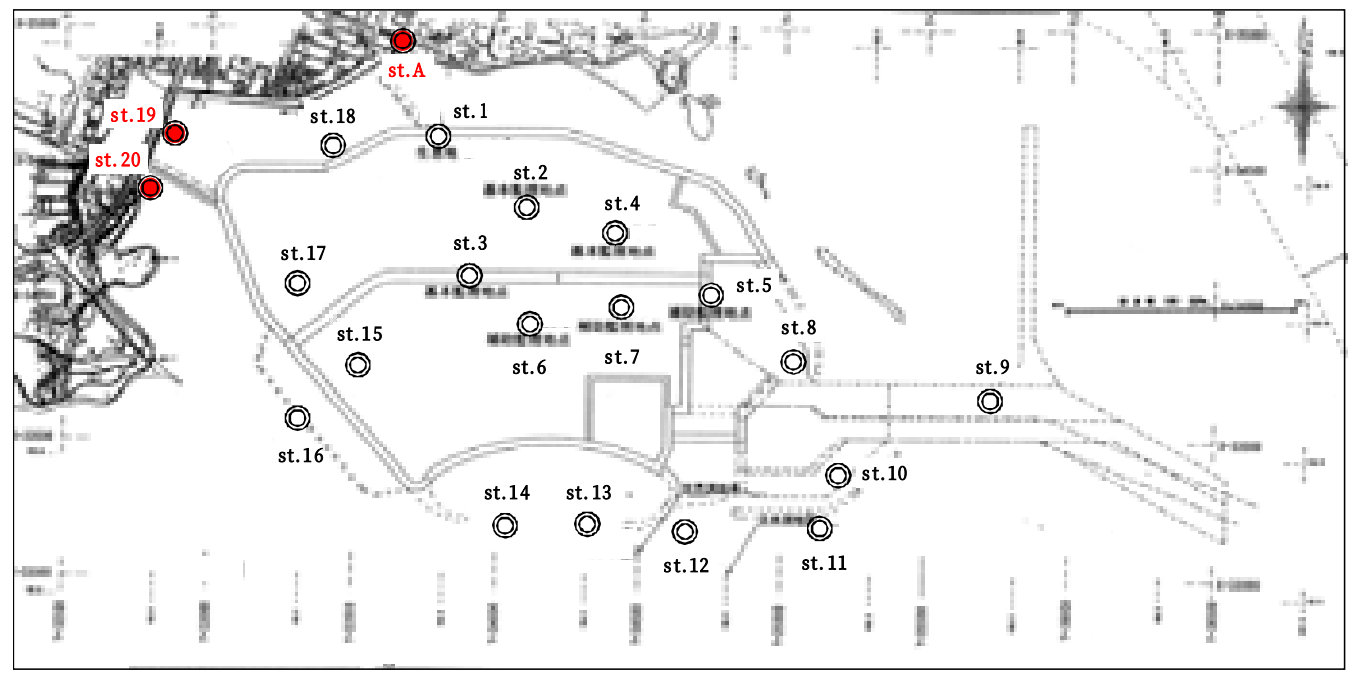

流入部負荷量の調査地点

【流入水路部調査地点（St.A、St.19、St.20）は監視地点ではないため、基準値は設定されていない。】

※ 観測値は、定時観測（10時、15時）の1日2回、上層（水面より50cm）、中層（上下層の中間）、下層（底上20cm）の各値の平均値とした。
※ 天気･風向･風力は定時観測時における現地確認とした。
※ 降水量はアメダス（沖縄市胡屋）のデータを用い、12時間(0時～12時、12時～24時)の合計を示した。
※ 潮は調査時間帯における「上げ潮」、「下げ潮」の状況を示した。また、潮位は中城湾検潮所における定時観測値を使用した。
※ 表中の赤色で着色した値は基準値（11mg/l）を超えたことを示す。流入水路部調査結果においても値が11mg/lを超えた場合、参考として着色した。
※ 荒天もしくは干潮等により定時観測が出来ない場合は欠測とし、表中では「－」で示した。

ss (mg/l) 観測結果および降水量(mm)

観測日	11/1(水)		11/2(木)		11/3(金)		11/4(土)		11/5(日)		11/6(月)		11/7(火)		11/8(水)		11/9(木)		11/10(金)	
定時観測	10:00	15:00	10:00	15:00	10:00	15:00	10:00	15:00	10:00	15:00	10:00	15:00	10:00	15:00	10:00	15:00	10:00	15:00	10:00	15:00
天気	曇りのち雨	曇りのち雨	曇り一時雨	曇り	曇り一時晴れ	曇り	曇り	曇りのち晴れ	晴れ	晴れ	晴れ	晴れ	晴れ	晴れ時々曇り	晴れ	晴れ	晴れ	曇りのち晴れ	晴れ	晴れ
風向	NE	NE～NNE	N	N～NE	N～NE	NE～E	NNW～NNE	N～NNE	N～ENE	SE～NE	N～NE	NW～NNE	N～NNE	N～NE	N～E	NE～ESE	NE～E	NE～ENE	E～ENE	NNE～E
風力	1～3	1～3	2～3	3～4	3～4	2～4	1～3	1～3	0～3	1	1～3	1～3	3～4	3～4	1～3	1～3	1～3	1～4	1～3	1～3
降水量(mm)	1.0	4.0	0.0	0.0	0.0	0.0	0.0	0.0	0.0	0.0	0.0	0.0	0.0	0.0	0.0	0.0	0.0	0.0	0.0	0.0
潮	上げ潮	上げ潮	干潮	上げ潮	下げ潮	上げ潮	下げ潮	上げ潮	下げ潮	上げ潮	下げ潮	上げ潮	下げ潮	上げ潮	下げ潮	上げ潮	満潮	干潮	上げ潮	下げ潮
潮位	83	201	69	194	72	185	88	168	121	149	154	130	175	113	186	108	183	113	177	125
st. 19	20	15	25	16	16	20	10	18	9.8	23	11	40	11	25	11	29	14	17	16	27
st. 20	13	12	15	13	13	19	11	20	15	16	13	17	13	19	9.4	22	8.8	19	9.8	26
st. A	15	12	15	10	11	24	12	18	15	31	22	28	17	30	16	26	21	32	21	37

観測日	11/11(土)		11/12(日)		11/13(月)		11/14(火)		11/15(水)		11/16(木)		11/17(金)		11/18(土)		11/19(日)		11/20(月)	
定時観測	10:00	15:00	10:00	15:00	10:00	15:00	10:00	15:00	10:00	15:00	10:00	15:00	10:00	15:00	10:00	15:00	10:00	15:00	10:00	15:00
天気	晴れ	曇りのち晴れ	-	-	曇り	曇りのち晴れ	晴れのち曇り	曇り	曇りのち晴れ	晴れ	晴れのち曇り	曇り	曇り	晴れのち曇り	雨時々曇り	晴れ	曇り	曇りのち雨	晴れ時々曇り	晴れ
風向	WNW～NE	NW～N	-	-	ENE～SE	E～SSE	SE～S	WSW～W	N～ENE	NNE～NE	NE～ESE	E～ESE	E～SE	ESE～SE	SE～SSE	SW～WSW	ESE	S～SW	NNW～N	N～NE
風力	2～4	3～5	-	-	1～2	1～2	2～3	1～3	2～4	3～4	3～4	2～4	3～4	3～4	4～5	1～3	0～1	1～5	1～3	1～3
降水量(mm)	0.0	0.0	-	-	0.0	0.0	0.0	1.0	0.0	0.0	0.0	3.0	5.0	0.0	26.0	2.0	0.0	0.0	0.0	0.0
潮	上げ潮	下げ潮	-	-	上げ潮	下げ潮	上げ潮	満潮	上げ潮	満潮	干潮	上げ潮	下げ潮	上げ潮	下げ潮	上げ潮	下げ潮	上げ潮	下げ潮	上げ潮
潮位	162	137	-	-	117	162	102	169	-	-	-	173	88	175	103	174	111	165	126	147
st. 19	12	22	-	-	26	16	22	17	20	16	20	26	17	16	272	27	10	29	12	17
st. 20	15	25	-	-	16	14	17	17	9.2	15	18	19	12	9.7	203	22	16	21	10	13
st. A	14	29	-	-	16	14	17	29	14	47	14	14	17	15	94	67	22	30	20	18

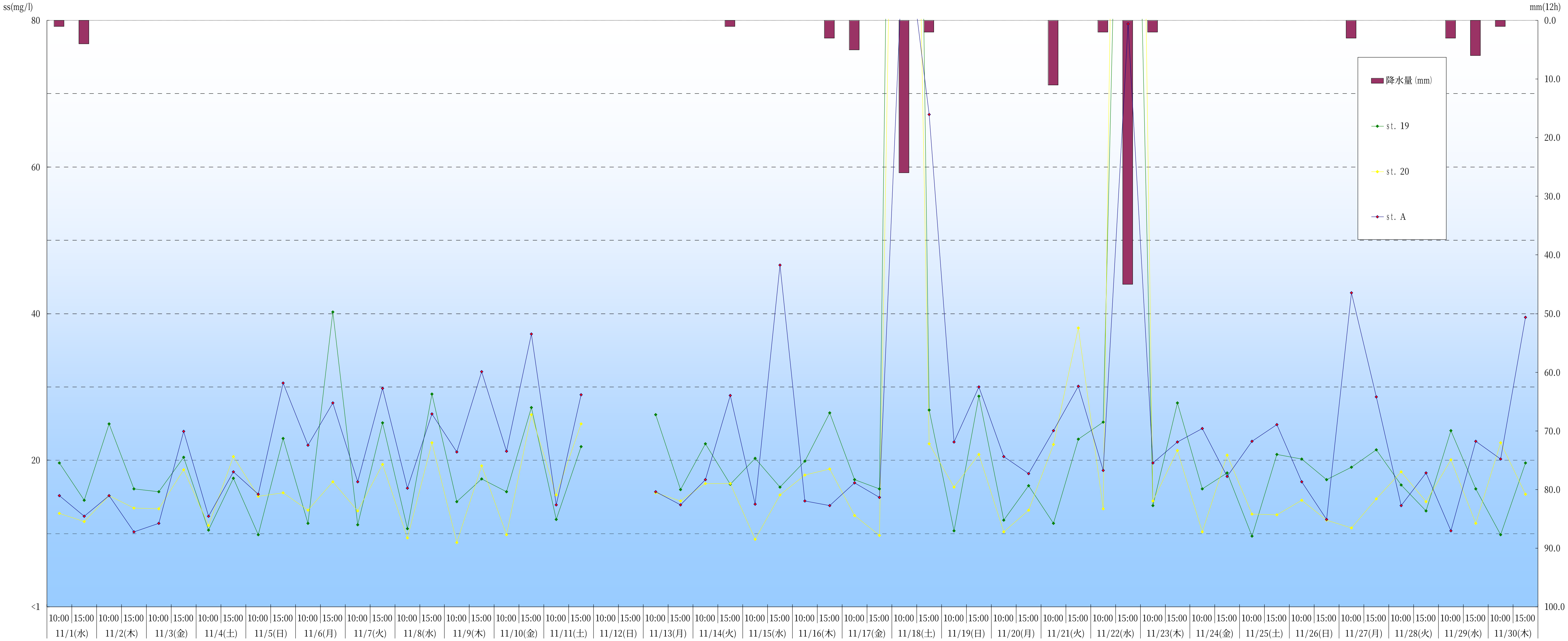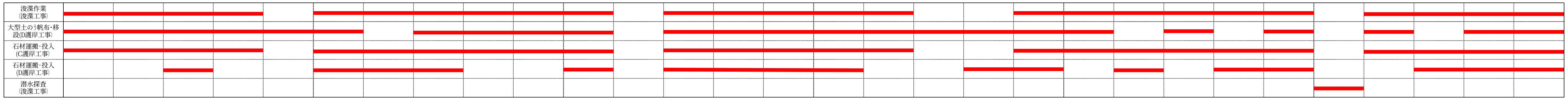観測日	11/21(火)		11/22(水)		11/23(木)		11/24(金)		11/25(土)		11/26(日)		11/27(月)		11/28(火)		11/29(水)		11/30(木)	
定時観測	10:00	15:00	10:00	15:00	10:00	15:00	10:00	15:00	10:00	15:00	10:00	15:00	10:00	15:00	10:00	15:00	10:00	15:00	10:00	15:00
天気	曇り	曇りのち晴れ	曇り	雨	曇り一時晴れ	晴れ	曇り一時雨	晴れのち曇り	晴れ	晴れ	晴れ	曇り	晴れ	晴れのち曇り	曇り時々雨	曇り	曇り一時雨	曇り一時雨	晴れ	曇り
風向	NE～ESE	E～SSE	ESE～SE	S	NW	W～NW	N～NW	SE～SW	NE～E	E～SE	S	SSE～SSW	W～WNW	WNW～NW	N～NE	NE～NW	NNE～N	NNW～NNE	NE～ENE	NE～ENE
風力	1～3	1～2	4～5	4～5	0～1	1～3	1～2	1～2	1	1～2	2～3	2～3	1～3	1～3	1～4	1～3	2	2～6	2～3	3
降水量(mm)	11.0	0.0	2.0	45.0	2.0	0.0	0.0	0.0	0.0	0.0	0.0	0.0	3.0	0.0	0.0	0.0	3.0	6.0	1.0	0.0
潮	下げ潮	上げ潮	下げ潮	上げ潮	下げ潮	上げ潮	下げ潮	上げ潮	満潮	下げ潮	上げ潮	下げ潮	上げ潮	下げ潮	上げ潮	下げ潮	上げ潮	下げ潮	上げ潮	満潮
潮位	149	134	170	126	178	114	181	107	180	112	174	129	160	138	130	152	103	166	87	182
st. 19	11	23	25	168	14	28	16	18	9.6	21	20	17	19	21	17	13	24	16	9.8	20
st. 20	22	38	13	254	14	21	10	21	13	13	15	12	11	15	18	14	20	11	22	15
st. A	24	30	19	79	20	22	24	18	23	25	17	12	43	29	14	18	10	23	20	39