



よ な ば る は え ば る 与那原・南風原 バイパス



内閣府 沖縄総合事務局
南部国道事務所

期待されるストック効果

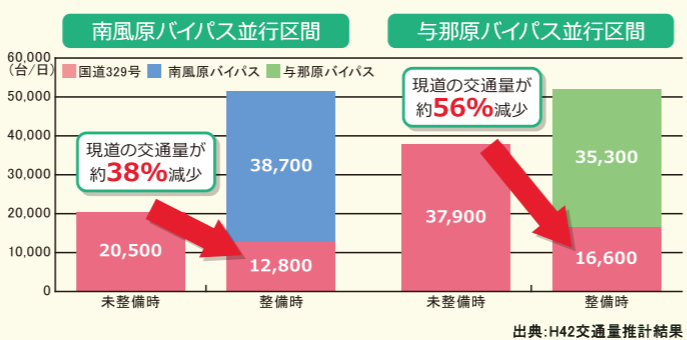
①幹線道路ネットワークの形成による国道329号の渋滞緩和並びに物流、観光拠点などへのアクセス向上

与那原・南風原バイパスの整備により、国道329号の交通渋滞の緩和に資するとともに、那覇空港自動車道と一体となり、那覇空港などの物流、観光拠点へのアクセス向上が見込まれます。

▼図1 那覇空港～マリンタウンの移動経路



▼図2 与那原・南風原バイパス整備による国道329号の交通量の変化



②中城マリンタウンプロジェクトや大型商業施設の誘致による地域の活性化

与那原・南風原バイパスは、中城湾港マリンタウンプロジェクトや大型MICE施設の建設(平成32年度予定)、大型商業施設の誘致など、中部東海岸地域のプロジェクトを支援し、地域の活性化に寄与します。

▼図3 大型MICE施設立地イメージ



▼図4 中城マリンタウンプロジェクト



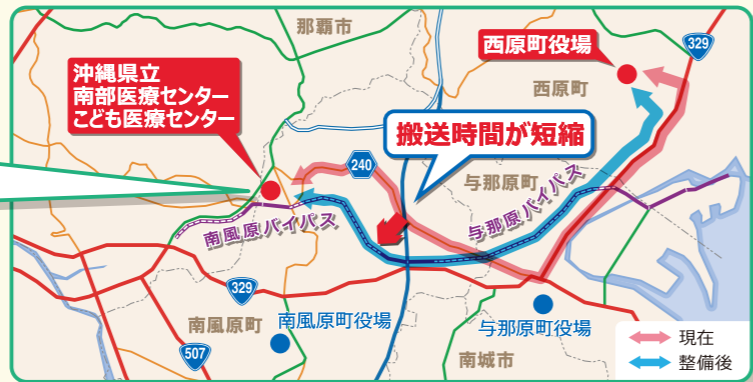
▼図5 大型商業施設



③救急医療活動の支援

与那原・南風原バイパスの整備により、西原町、与那原町などの中部東海岸地域から、第三次救急医療施設(南部医療センター)への搬送時間の短縮が見込まれます。

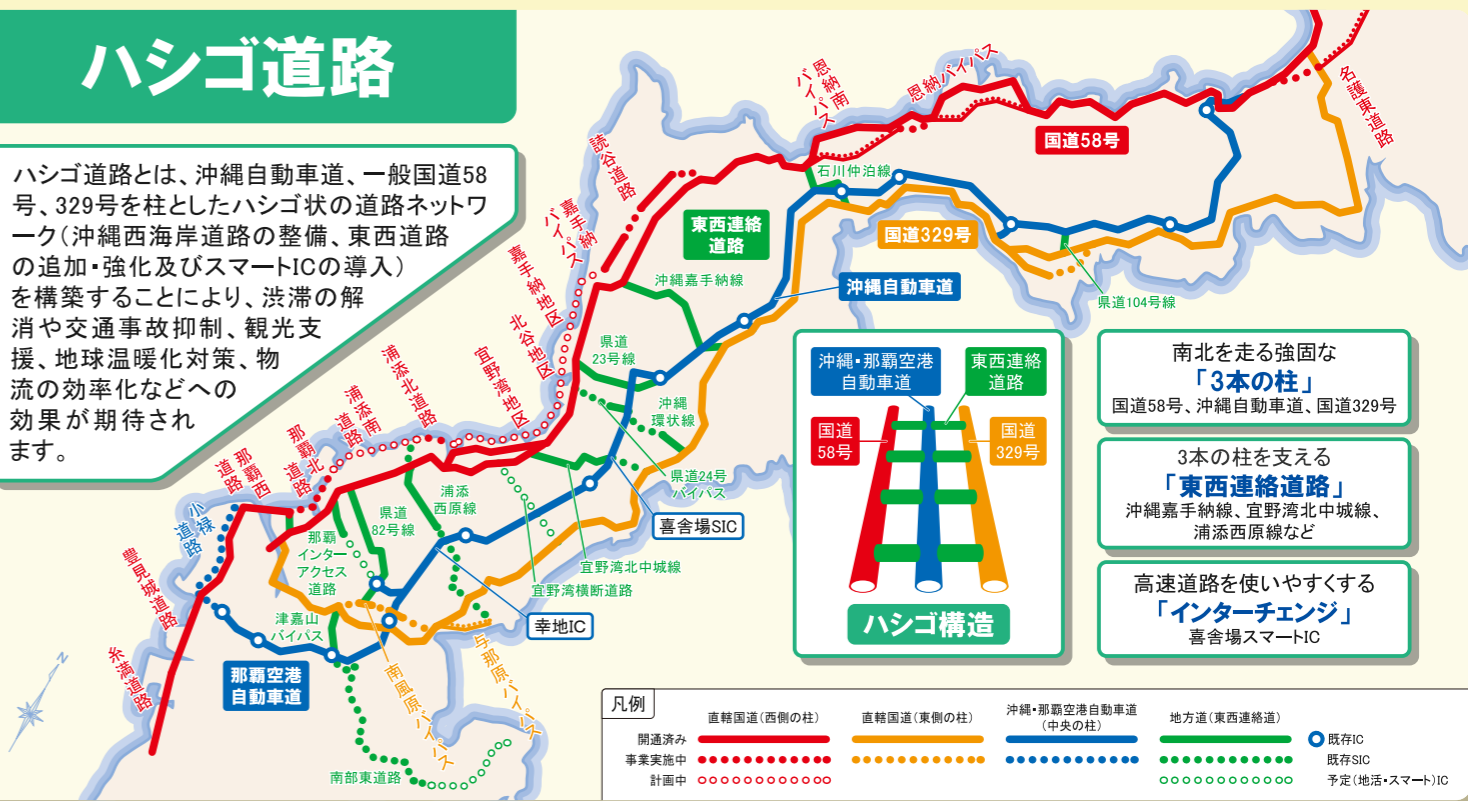
▼図6 西原町～南部医療センターの移動経路



南部国道事務所が推進している主な計画

ハシゴ道路

ハシゴ道路とは、沖縄自動車道、一般国道58号、329号を柱としたハシゴ状の道路ネットワーク(沖縄西海岸道路の整備、東西道路の追加・強化及びスマートICの導入)を構築することにより、渋滞の解消や交通事故抑制、観光支援、地球温暖化対策、物流の効率化などへの効果が期待されます。



那覇都市圏交通円滑化(2環状7放射道路)

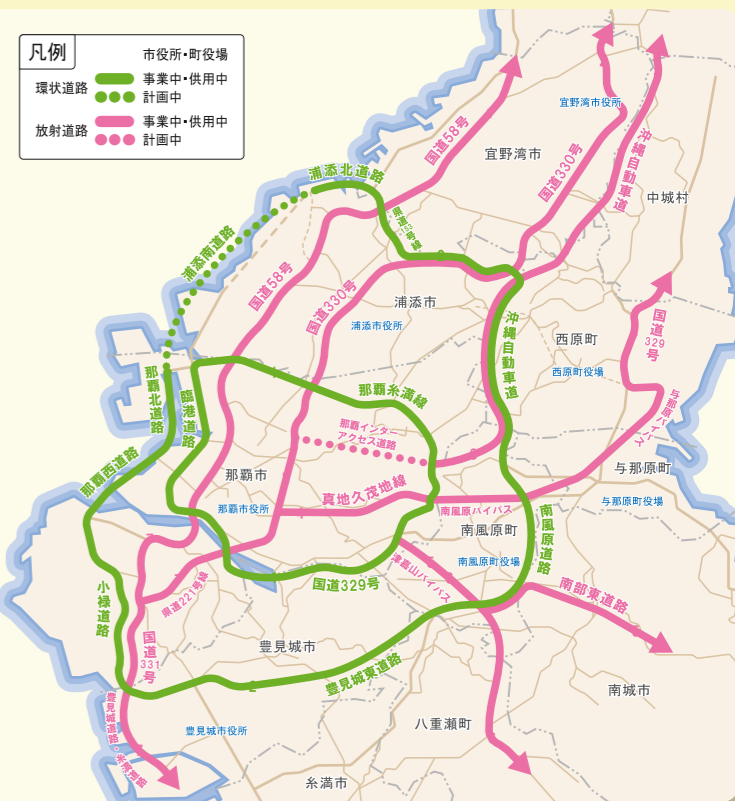
環状・放射道路を整備することにより、交通経路の分散を図り、那覇市内の混雑時旅行速度の全国ワースト1脱却を目指す。

2環状道路

- 中央環状道路
国道329号、臨港道路、県道82号線(那覇糸満線)
- 外郭環状道路
国道330号、沖縄自動車道、那覇空港自動車道(南風原道路、豊見城東道路、小禄道路)、那覇西道路、那覇北道路、浦添南道路、浦添北道路、県道153号線

7放射道路

- 国道58号
- 国道330号
- 那覇インターアクセス道路、沖縄自動車道
- 県道222号線(真地久茂地線)、与那原バイパス、南風原バイパス、国道329号
- 国道507号(津嘉山バイパス)、南部東道路
- 国道507号(津嘉山バイパス)
- 県道221号線、国道331号、豊見城道路、糸満道路



南部国道事務所ホームページでは、道路に関する様々な情報を掲載しています。また、沖縄の道路に関するご意見やご感想をアンケートや道の相談室を通じて幅広く募集しています。ぜひご覧ください。
携帯電話からでもホームページをご覧になれます。バスの現在位置情報(バスロケーションシステム)や、道路規制情報などが確認できます。日々の生活やカーライフにお役立て下さい。
パソコン版 <http://www.dc.ogb.go.jp/nankoku/>
携帯版 <http://www.dc.ogb.go.jp/nankoku/nankoku01/ktai/index.html> 携帯版QRコード

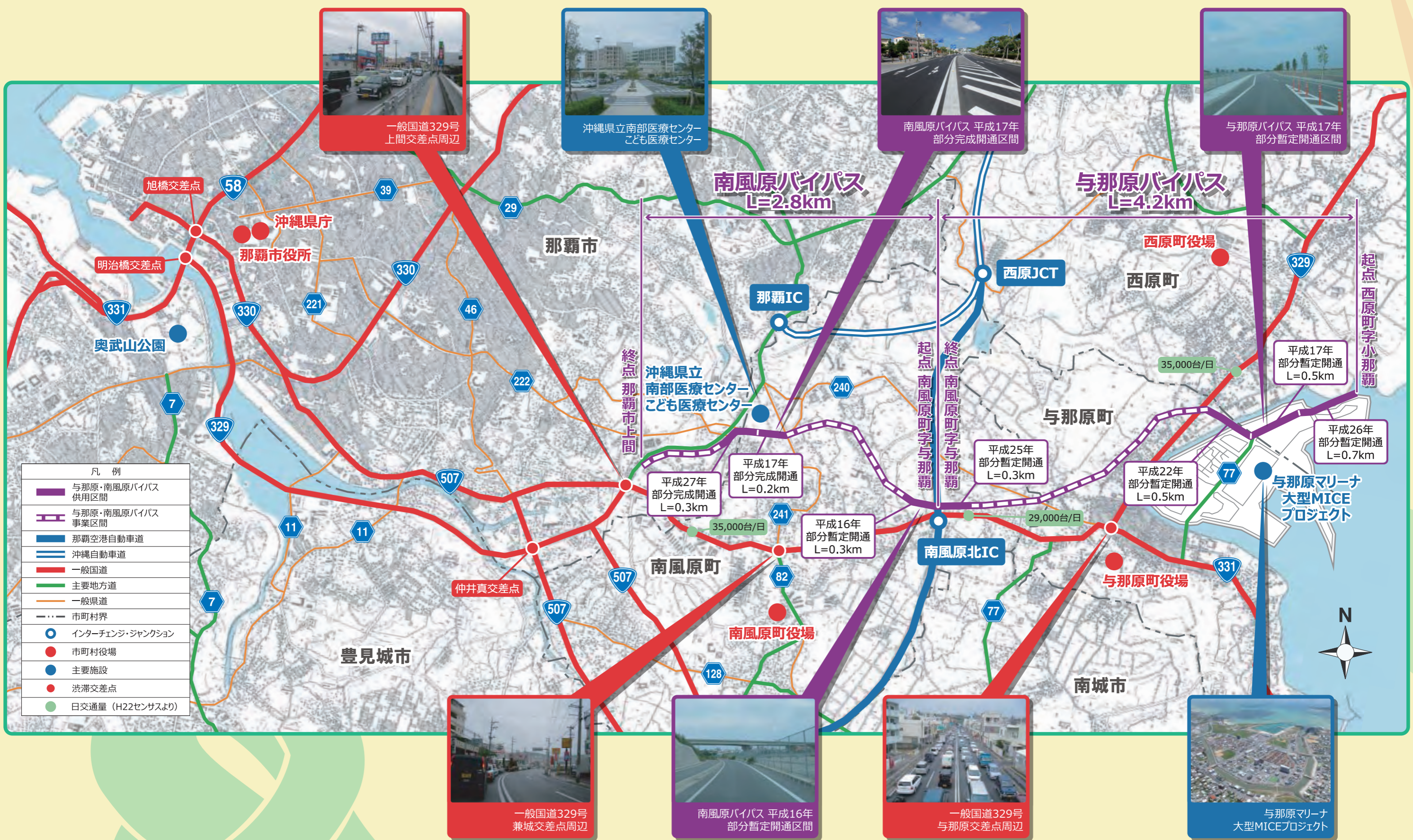
国道・県道・高速道路についての相談・問合せは…
道の相談室 TEL 0120-106-497
FAX 098-860-6575
AM9:30～PM5:00 (12:00～13:00、土日祝、年末年始を除く)

幹線道路の異常を発見したら…
道路緊急ダイヤル#9910 24時間受付
内閣府 沖縄総合事務局
南部国道事務所
〒900-0001 那覇市港町2-8-14 TEL 098-861-2336



よなばるはえばる 与那原・南風原バイパスの開通によって期待される効果

- ①幹線道路ネットワークの形成による国道329号の渋滞緩和並びに物流、観光拠点などへのアクセス向上。
- ②中城マリンタウンプロジェクトや大型商業施設の誘致による地域の活性化。
- ③救急医療活動の支援。



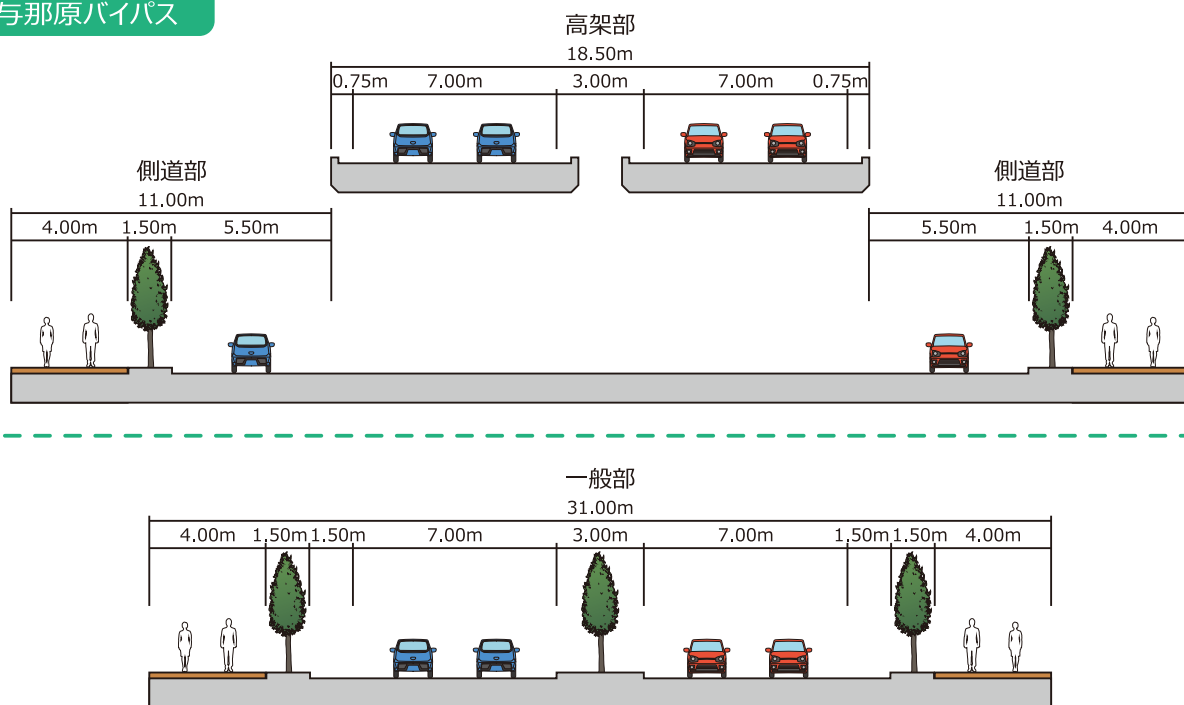
計 画 概 要

与那原バイパス	
道 路 規 格	第4種 第1級
区 間	自：西原町字小 ^{おなは} 那覇 至：南風原町字与 ^{よなは} 那覇
延 長	4,200m
設 計 速 度	V=60km/h
車 線 数	4車線

南風原バイパス	
道 路 規 格	第4種 第1級
区 間	自：南風原町字与 ^{よなは} 那覇 至：那覇市上間 ^{うえま}
延 長	2,800m
設 計 速 度	V=60km/h
車 線 数	4車線

標 準 断 面 図

与那原バイパス



南風原バイパス

