1. これまでの経緯・今年度の方針について

渋滞対策推進協議会の目的・趣旨

資料1

沖縄総合事務局
内閣府

■渋滞対策推進協議会の目的・趣旨

沖縄地方の厳しい道路交通渋滞の状況に鑑み、当該地域における渋滞緩和・解消を図るために、関係者が協力し、渋滞の改善についての方策を検討し、渋滞等にかかる総合的な改善の推進を図る。

■前回協議会で議論した内容

- ○主要渋滞箇所の解除箇所について
- ○主要渋滞箇所の追加候補箇所の抽出について
- ○対策完了箇所及び対策予定箇所について
- ○TDM施策の実施状況について

※沖縄本島を3エリアに分け、南部・中部・北部でWGを開催

沖縄地方渋滞対策推進協議会
同幹事会

沖縄総合事務局、沖縄県、県警本部
NEXCO西日本、那覇市、バス協会
トラック協会、タクシー協会、OCVB

沖縄の道路渋滞対策と新たな交通環境を考える有識者懇談会

沖縄の新たな交通環境創造会議

南部地域渋滞対策WG

沖縄総合事務局
（道路建設課、道路管理課、
陸上交通課、南部国道事務所）
沖縄県
（道路街路課、道路管理課、
都市計画・モノレール課、
交通政策課、南部土木事務所、
中部土木事務所）
県警察本部、NEXCO西日本
読谷村、嘉手納町、北谷町、宜野湾市、
中城村、浦添市、西原町、
那覇市、与那原町、南風原町、
豊見城市、南城市、八重瀬町、
糸満市、那覇港管理組合、
バス協会、トラック協会

中部地域渋滞対策WG

沖縄総合事務局
（道路建設課、道路管理課、
北部国道事務所、
南部国道事務所）
沖縄県
（道路街路課、中部土木事務所）
県警察本部、NEXCO西日本
うるま市、沖縄市、北中城村

北部地域交通円滑化WG

沖縄総合事務局
（道路建設課、道路管理課、
北部国道事務所）
沖縄県
（道路街路課、北部土木事務所）
県警察本部、NEXCO西日本
国頭村、東村、大宜味村
名護市、今帰仁村、本部町
宜野座村、恩納村、金武町

開催経緯と渋滞箇所数の推移

資料1

沖縄総合事務局
内閣府

H24年度	H25.1.23 主要渋滞箇所の公表
H25年度～H30年度	H25.7 第1回沖縄地方渋滞対策推進協議会
	H25.11 第1回エリアWG（北部・中部・南部）
	H26.10 第1回沖縄地方渋滞対策推進協議会
	H26.12 第1回エリアWG（北部・中部・南部）
	H27.10 第1回沖縄地方渋滞対策推進協議会
	H28. 2 第1回エリアWG（北部・中部・南部）
	H28.7 第1回沖縄地方渋滞対策推進協議会
	H28.10 第1回沖縄の道路渋滞対策と新たな交通環境を考える有識者懇談会
	H28.11 第2回沖縄の道路渋滞対策と新たな交通環境を考える有識者懇談会
	H29.1 第1回沖縄の新たな交通環境創造会議
	H29.3 第2回沖縄地方渋滞対策推進協議会
	H29.5 第2回沖縄の新たな交通環境創造会議
	H29.7 第1回エリアWG（北部・中部・南部）
	H29.8 第1回沖縄地方渋滞対策推進協議会
	H30.6 第3回沖縄の新たな交通環境創造会議
	H30.6 第1回エリアWG（北部・中部・南部）
	H30.8 第1回沖縄地方渋滞対策推進協議会
	H31.2 第2回エリアWG（北部・中部・南部）
	H31.3 第2回沖縄地方渋滞対策推進協議会
R1年度	R1.6 第1回エリアWG（北部・中部・南部）
	R1.7 第1回沖縄地方渋滞対策推進協議会
	R1.9 第4回沖縄の新たな交通環境創造会議
	R2.2 第2回エリアWG（北部・中部・南部）
	R2.3 第2回沖縄地方渋滞対策推進協議会
R2年度	R2.7 第1回エリアWG（北部・中部・南部）
	R2.8 第1回沖縄地方渋滞対策推進協議会
	R3.2 第2回エリアWG（北部・中部・南部）
	R3.3 第2回沖縄地方渋滞対策推進協議会
R3年度	R3.8 第1回エリアWG（北部・中部・南部）
	R3.8 第1回沖縄地方渋滞対策推進協議会
R4年度	R4.7 第1回エリアWG（北部・中部・南部）
	R4.8 第1回沖縄地方渋滞対策推進協議会
R5年度	R5.6 第1回エリアWG（北部・中部・南部）
	R5.7 第1回沖縄地方渋滞対策推進協議会
R6年度	R6.6 第1回エリアWG（北部）
	R6.7 第1回エリアWG（北部・中部・南部）
	R6.7 第1回沖縄地方渋滞対策推進協議会
R7年度	R7.6 第1回エリアWG（北部）
	R6.7 第1回エリアWG（北部・中部・南部）
	R7.10 第1回沖縄地方渋滞対策推進協議会
R8年度	R8.7 第1回エリアWG（北部・中部・南部）
	R8.8 第1回沖縄地方渋滞対策推進協議会 今回

＜H24年度＞ ・一般道 191箇所（29区間（131箇所）、60箇所）
・高速道路 7区間

【解除】 一般道：3箇所 高速：4区間
無名（ローソン豊見城中央病院前店前）、 無名（東浜入口331号側）、阿波根
西原JCT～南風原北、南風原北～南風原南、 南風原南～豊見城、豊見城～豊見城・名嘉地

＜H29年度＞ ・一般道 188箇所（29区間（130箇所）、58箇所）
・高速道路 3区間

【解除】 一般道：2箇所 我如古、屋慶名（西）

＜H30年度＞ ・一般道 186箇所（29区間（129箇所）、57箇所）
・高速道路 3区間

【解除】 一般道：5箇所
恩納、仲順、無名（JAおきなわ真玉橋支店前）、無名（長田小学校近く）、無名（スタジオビック前

＜R1年度＞ ・一般道 181箇所（29区間（127箇所）、54箇所）
・高速道路 3区間

【解除】 一般道：3箇所 仲泊、知花、嘉数

＜R2年度＞ ・一般道 178箇所（29区間（126箇所）、52箇所）
・高速道路 3区間

【解除】 一般道：5箇所
楚辺入口、無名（オキコ近く）、無名（ほっともっと豊見城中央店前）、
無名（高原2丁目）、無名（近海郵船物流沖縄地区総代理店近く）

＜R3年度＞ ・一般道 173箇所（29区間（123箇所）、50箇所）
・高速道路 3区間

【解除】 一般道：11箇所
屋部、無名（ｷｬﾝﾌﾟﾊﾝｾﾝ入口）、城十字路田場、田場、泡瀬、無名（老人ホーム福徳長寿荘近く）、
西原入口、無名（かねひで首里平良店前）、無名（大山歯科医院前）、東恩納、山里

【追加】 一般道：7箇所
池武当（東）、前原、山内、登川、赤崎1丁目、宇地泊IC、浦添北IC

＜R4年度＞ ・一般道 169箇所（29区間（127箇所）、53箇所）
・高速道路 2区間

【解除】 一般道：4箇所 宮城、仲西、勢理客、久米（南）

【追加】 一般道：1箇所 南上原

＜R5年度＞ ・一般道 166箇所（29区間（125箇所）、41箇所）
・高速道路 2区間

【解除・追加】 0箇所

＜R6,7年度＞ ・一般道 166箇所（29区間（125箇所）、41箇所）
・高速道路 3区間

【解除】 一般道：1箇所 トリイアパート前

【追加】 一般道：1箇所 内間

＜R8年度＞ ・一般道 166箇所（29区間（125箇所）、41箇所）
・高速道路 3区間

北部地域の主要渋滞箇所数（一般道）

資料1

沖縄総合事務局 内閣府

■箇　所

■：解除箇所

	箇　所　名
①	（国58×市道）伊差川（北）
②	（補国449×県84）屋部 ※1
③	（市道）無名（名護高等学校近く）
④	（県84×市道）東江1丁目
⑤	（国58×国329）世冨慶 ※1
⑥	（国58×県71）許田 ※1
⑦	（国329）無名（キャンプハンセン入口）
⑧	（国58×県88）恩納※2
⑨	（国58×県73）仲泊※2

■区　間

■：解除区間

	区　間　名	箇　所　名
1	白銀橋（東）～ 白銀橋（西）	（国58×県84）白銀橋
		（国58×市道）大北5丁目
		（県84×市道）大西（西）
		（県84×市道）白銀橋（西）
2	大中 ～ 城1丁目	（県71×市道）大中
		（県71）無名（県立北部病院前）
		（県71×市道）大中（南）
		（県71×県91）城十字路
		（国58×県71）城1丁目

※1 「特異日」に混雑する箇所（主要渋滞箇所抽出条件3軸・パブコメ）
※2 現在事業化されている施策が完了すると解消される箇所

■主要渋滞箇所の選定方法

・道路利用者の移動情報（プローブデータ）等の最新のITS技術を有効活用し、道路交通状況を把握
・関係機関により組織する沖縄地方渋滞対策推進協議会とパブリックコメントにより、道路利用者、関係自治体、沖縄県バス協会、沖縄県ハイヤー・タクシー協会、沖縄観光コンベンションビューローからの意見も取り込み、地域全体として実感している渋滞箇所を抽出

※渋滞発生状況等を踏まえ、主要渋滞箇所を「区間」「箇所」に分類
　※1）区間：交差点等が連担するなど、速度低下箇所が連続しており、複数の主要渋滞箇所を含む区間
　※2）箇所：単独で主要渋滞箇所を形成

■主要渋滞箇所数（一般道）

管理区分	箇所数		削除
		内追加	
国管理	6	0	3
県管理	6	0	2
その他	1	0	0
合計	13	0	5

（解除箇所含め、合計18箇所）

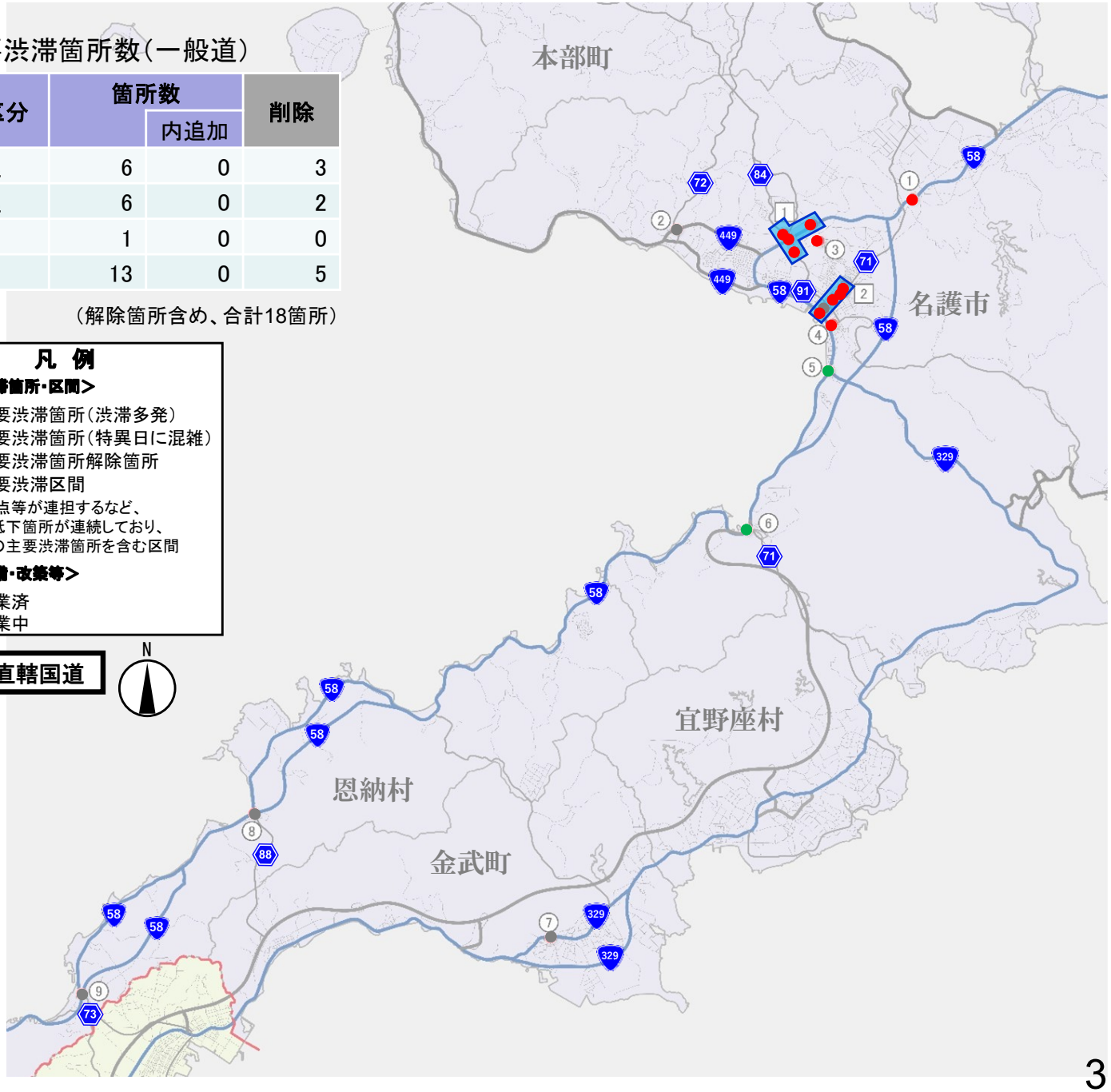

中部地域の主要渋滞箇所数（一般道）

資料1

沖縄総合事務局
内閣府

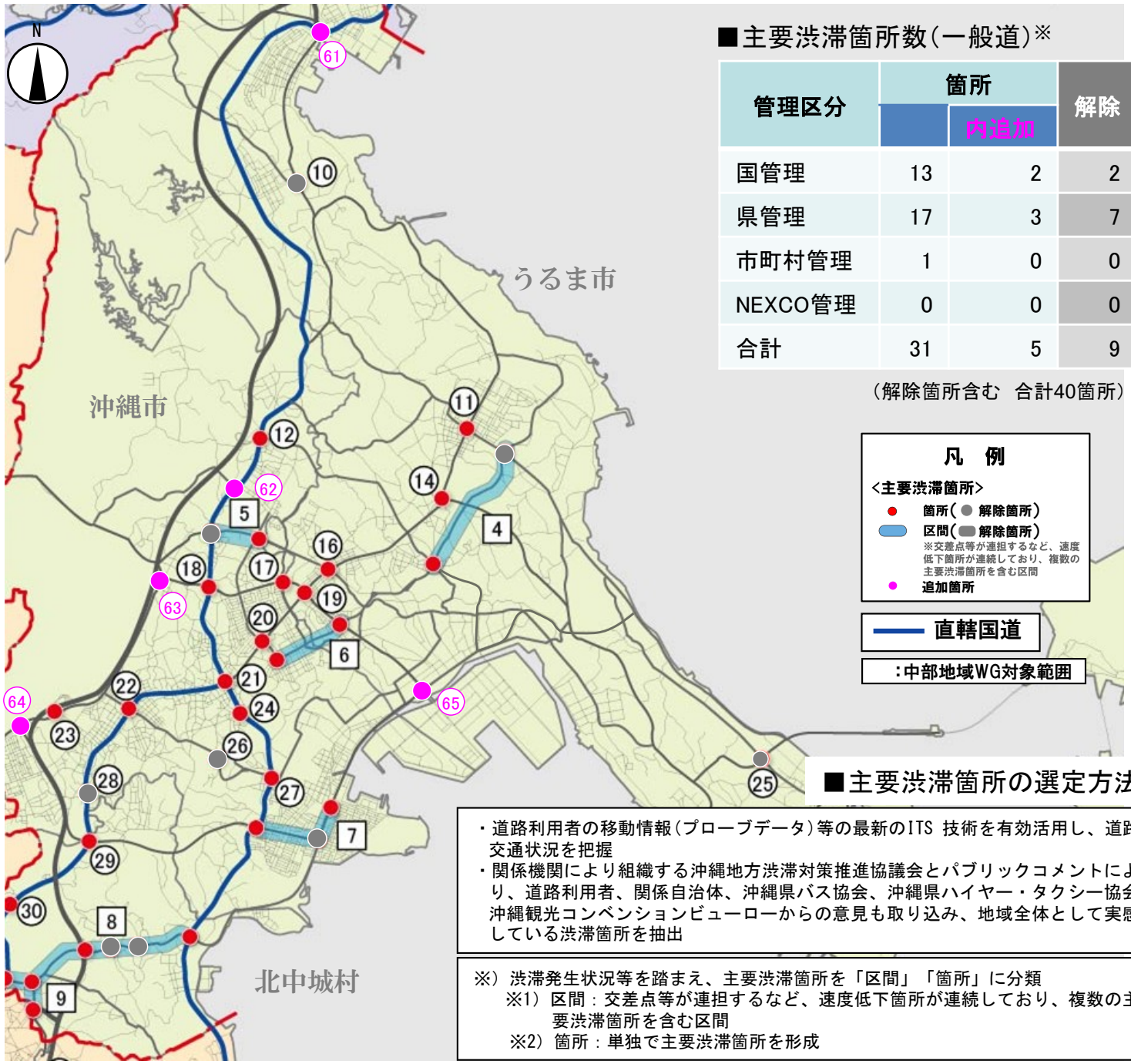

■主要渋滞箇所数（一般道）※

管理区分	箇所	内追加	解除
国管理	13	2	2
県管理	17	3	7
市町村管理	1	0	0
NEXCO管理	0	0	0
合計	31	5	9

（解除箇所含む　合計40箇所）

■主要渋滞箇所の選定方法

・道路利用者の移動情報（プローブデータ）等の最新のITS 技術を有効活用し、道路交通状況を把握
・関係機関により組織する沖縄地方渋滞対策推進協議会とパブリックコメントにより、道路利用者、関係自治体、沖縄県バス協会、沖縄県ハイヤー・タクシー協会、沖縄観光コンベンションビューローからの意見も取り込み、地域全体として実感している渋滞箇所を抽出

※）渋滞発生状況等を踏まえ、主要渋滞箇所を「区間」「箇所」に分類
※1）区間：交差点等が連担するなど、速度低下箇所が連続しており、複数の主要渋滞箇所を含む区間
※2）箇所：単独で主要渋滞箇所を形成

■箇　所

	箇　所　名	管理区分
10	東恩納	県
11	安慶名	県
12	沖縄北IC	国
14	平良川	県
16	赤道	県
17	無名（りゅうせきエネルギー店前）	県
18	美里	国
19	江洲仲原	県
20	無名（沖縄税務署前）	県
21	コザ十字路	国
22	胡屋	国
23	沖縄南IC	県
24	無名（照屋交差点近く）	国
25	屋慶名（西）	県
26	無名（高原2丁目）	県
27	高原	国
28	山里	国
29	ライカム	国
30	瑞慶覧	国
61	赤崎1丁目　（R4追加）	国
62	登川　（R4追加）	国
63	池武当（東）　（R4追加）	県
64	山内　（R4追加）	県
65	前原　（R4追加）	県

（ピンクは追加箇所）

■区　間

	区　間　名	箇　所　名	管理区分
4	田場 ～ 喜屋武	1_田場	県
		2_喜屋武	県
5	知花 ～ 無名（那覇地方裁判所前）	1_知花	国
		2_無名（那覇地方裁判所前）	県
6	江洲 ～ 無名（宮里中学校近く）	1_江洲	県
		2_無名（宮里中学校近く）	市
7	比屋根 ～ 無名（ｻﾝｴｰ泡瀬衣料館前）	1_比屋根	国
		2_泡瀬	県
		3_無名（サンエー泡瀬衣料館前）	県
8	石平 ～ 渡口	1_石平	国
		2_第一安谷屋　※	県
		3_喜舎場SIC	県
		4_仲順	県
		5_無名（老人ﾎｰﾑ福徳長寿荘近く）	県
		6_渡口	国
9	第一安谷屋 ～ 無名（北中城IC出入口）	1_第一安谷屋　※	県
		2_無名（北中城IC出入口）	県

※重複している主要渋滞箇所に関しては、1箇所としてカウントした

南部地域の主要渋滞箇所数（一般道）

資料1

沖縄総合事務局
内閣府

管理区分	箇所	内追加	解除
国管理	53	3	6
県管理	62	1	13
市町村管理	4	0	0
NEXCO管理	1	0	0
那覇港管理組合	2	0	1
合計	122	4	20

（※解除箇所も含め、合計142箇所）

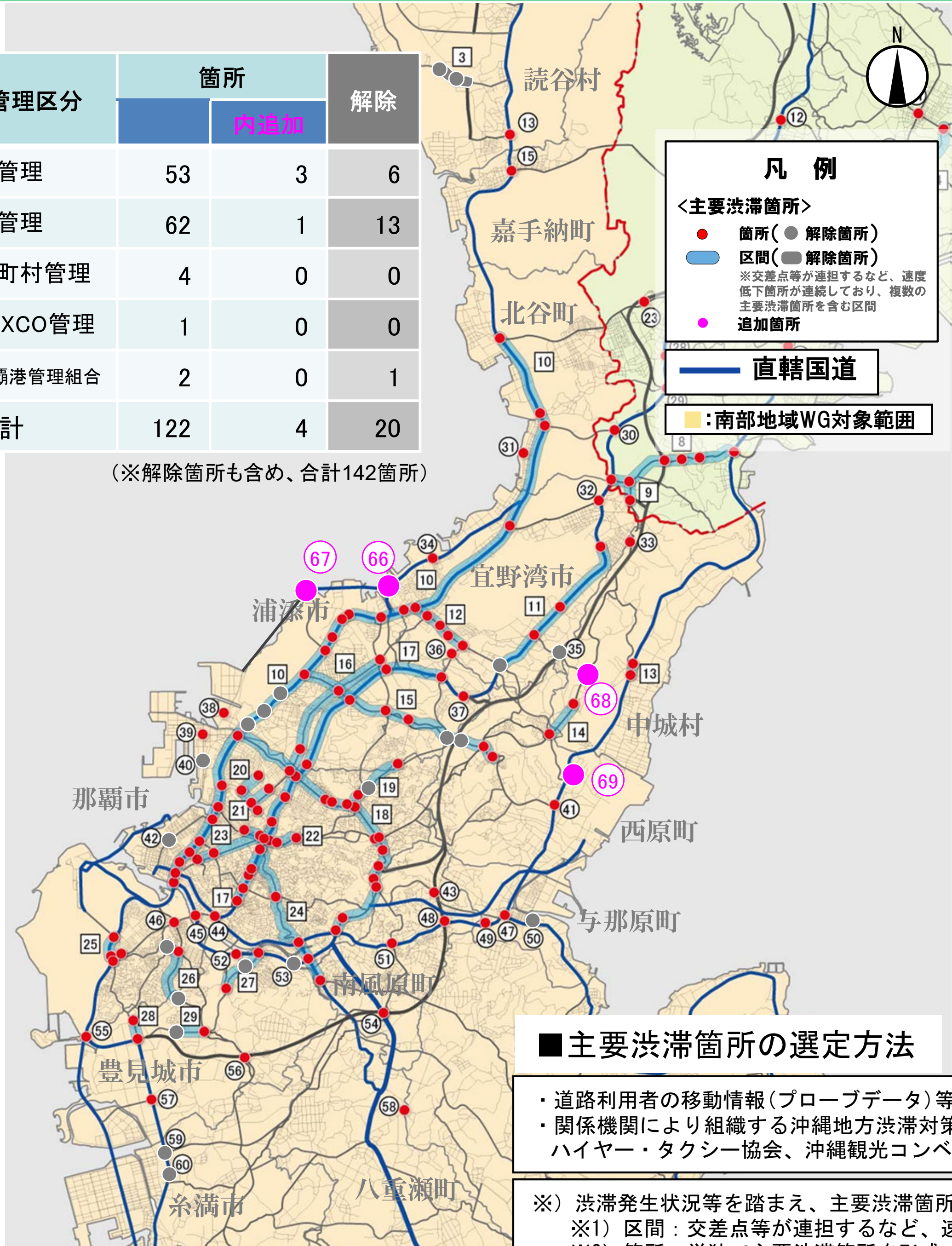

【区間整理】

区間番号	区間名	箇所名	管理区分
3	楚辺入口 ～ 無名(トリイアパート前)	1 楚辺入口	県
		2 無名(トリイアパート前)	県
10	国体道路入口 ～ 明治橋	1 国体道路入口	国
		2 謝苅	国
		3 北谷	国
		4 伊佐	国
		5 大謝名 ※	国
		6 宇地泊	国
		7 牧港	国
		8 港川 （旧 港川）	国
		9 無名(ヤマダ電機浦添店近く)	国
		10 無名(メイクマン浦添店前)	国
		11 城間	国
		12 屋富祖 ※	国
		13 宮城	国
		14 仲西	国
		15 勢理客	国
		16 安謝 ※	国
		17 上之屋	国
		18 泊	国
		19 泊ふ頭入口	国
		20 松山	国
		21 久茂地	国
		22 泉崎	国
		23 旭橋	国
		24 明治橋	国
11	無名(宜野湾市役所前) ～ 我如古	1 無名(宜野湾市役所前)	国
		2 無名(愛知交番前)	国
		3 長田	国
		4 我如古	国
12	大謝名 ～ 真栄原	1 大謝名 ※	国
		2 無名(大謝名交差点東側)	県
		3 無名(真栄原十字路～大謝名)	県
		4 無名(真栄原交番前)	県
		5 真栄原	県
13	奥間 ～ 無名(奥間交差点近)	1 奥間	国
		2 無名(奥間交差点近)	国
14	上原 ～ 無名(西原町上原交差点～中城村南上原)	1 上原	県
		2 無名(西原町上原交差点～中城村南上原)	県
15	屋富祖 ～ 無名(坂田小学校前)	1 屋富祖 ※	国
		2 無名(山城石油前) ※	県
		3 大平 ※	国
		4 安波茶	県
		5 無名(浦添警察署近)	県
		6 西原入口	県
		7 無名(オキコ近く)	県
		8 坂田	県
		9 無名(坂田小学校前)	県
16	無名(伊祖公園前) ～ 古島(西)	1 無名(伊祖公園前)	県
		2 無名(山城石油前) ※	県
		3 無名(琉球銀行浦添ビル近く)	県
		4 古島(西) ※	県
17	広栄 ～ 楚辺	1 広栄	国
		2 無名(伊祖トンネル北浦添大橋)	国
		3 大平 ※	国
		4 沢岻	国
		5 古島 ※	国
		6 真嘉比	県
		7 おもろまち駅前	県
		8 安里十字路 ※	県
		9 安里駅前 ※	県
		10 無名(マクドナルドひめゆり通り店前)	県
		11 壷屋	県
		12 与儀	県
		13 楚辺	県
18	安謝 ～ 上間	1 安謝 ※	国
		2 古島(西) ※	県
		3 古島 ※	国
		4 古島(東)	県
		5 無名(松島中学校近)	県
		6 無名(儀保十字路～古島)	県
		7 儀保 ※	県
		8 鳥堀	県
		9 無名(琉球銀行首里支店近)	県
		10 赤田	県
		11 那覇IC出口	NEXCO
		12 無名(芸大首里崎山キャンパス近く)	県
		13 新川	県
		14 無名(那覇市民体育館前)	県
		15 上間	国

【区間整理】

区間番号	区間名	箇所名	管理区分
19	石嶺 ～ 儀保	1 石嶺	県
		2 無名(かねひで首里平良店前)	県
		3 平良	県
		4 儀保 ※	県
20	無名(那覇国際高等学校前) ～ 無名(アップルタウン前)	1 無名(那覇国際高等学校前)	市
		2 無名(アップルタウン前) ※	市
21	無名(アップルタウン前) ～ 無名(日本銀行那覇支店前)	1 無名(アップルタウン前) ※	市
		2 県立博物館前	県
		3 無名(新都心公園前)	県
		4 無名(日本銀行那覇支店前)	市
22	安里一丁目 ～ 松川	1 安里一丁目	県
		2 安里三差路 ※	県
		3 安里十字路 ※	県
		4 無名(琉球銀行大道支店近)	県
		5 大道	県
		6 松川	県
23	安里三差路 ～ 県庁北口	1 安里三差路 ※	県
		2 松尾(東)	県
		3 県庁北口	県
24	安里駅前 ～ 津嘉山	1 安里駅前 ※	県
		2 寄宮	県
		3 国場	県
		4 仲井真	国
		5 津嘉山	県
25	安次嶺 ～ 赤嶺(東)	1 安次嶺	国
		2 赤嶺	国
		3 宇栄原	県
		4 赤嶺(東)	県
26	無名(大山歯科医院前) ～ 無名(ほっともっと豊見城中央店前)	1 無名(大山歯科医院前)	県
		2 小禄	県
		3 無名(ほっともっと豊見城中央店前)	県
27	真玉橋(南) ～ 高安(北)	1 真玉橋(南)	国
		2 無名(JAおきなわ真玉橋支店前)	県
		3 高安(北)	県
28	名嘉地 ～ 名嘉地(北)	1 名嘉地	国
		2 名嘉地(北)	県
29	豊見城 ～ 無名(ローソン豊見城中央病院前店前)	1 豊見城	県
		2 無名(ローソン豊見城中央病院前店前)	県

【個別整理】

箇所名		管理区分
13	大湾	国
15	嘉手納	国
31	無名(サンエーハンビータウン近く)	町
32	普天間	国
33	無名(ローソン中城登又店前)	県
34	海浜公園入り口	国
35	無名(長田小学校近く)	県
36	無名(浦添市立学校給食浦添共同調理場近く)	県
37	無名(西原IC入口)	国
38	無名(沖縄総合事務局那覇港湾・空港整備事務所浦添出張所前)	那覇港
39	無名(曙小学校近く)	那覇港
40	無名(近海郵船物流沖縄地区総代理店近く)	那覇港
41	小那覇	国
42	久米(南)	県
43	無名(伊芸自動車整備工場前)	県
44	古波蔵	県
45	那覇大橋(東)	国
46	山下(南)	県
47	与那原	国
48	与那覇	国
49	上与那原	国
50	無名(東浜入口331号側)	国
51	兼城	国
52	無名(豊見城高校前)	国
53	嘉数	国
54	南風原南IC	県
55	瀬長	国
56	豊見城IC	県
57	翁長(北)	県
58	無名(屋宜原交差点)	県
59	阿波根	県
60	無名(スタジオビック前)	県
66	宇地泊IC （R4追加）	国
67	浦添北IC （R4追加）	国
68	南上原 （R5追加）	県
69	内間 （R7追加）	国

（ピンク色は追加箇所）

※重複している主要渋滞箇所に関しては、1箇所としてカウントした

■主要渋滞箇所の選定方法

・道路利用者の移動情報（プローブデータ）等の最新のITS 技術を有効活用し、道路交通状況を把握
・関係機関により組織する沖縄地方渋滞対策推進協議会とパブリックコメントにより、道路利用者、関係自治体、沖縄県バス協会、沖縄県ハイヤー・タクシー協会、沖縄観光コンベンションビューローからの意見も取り込み、地域全体として実感している渋滞箇所を抽出

※） 渋滞発生状況等を踏まえ、主要渋滞箇所を「区間」「箇所」に分類
※1） 区間：交差点等が連担するなど、速度低下箇所が連続しており、複数の主要渋滞箇所を含む区間
※2） 箇所：単独で主要渋滞箇所を形成

高速道路の主要渋滞箇所数

資料1

沖縄総合事務局
内閣府

主要渋滞箇所リスト

	路　線　名	箇　所　名
1	沖縄自動車道	許田～宜野座
2	沖縄自動車道	北中城～西原
3	沖縄自動車道	西原ＪＣＴ～那覇
4	那覇空港自動車道	西原ＪＣＴ～南風原北
5	那覇空港自動車道	南風原北～南風原南
6	那覇空港自動車道	南風原南～豊見城
7	那覇空港自動車道	豊見城～豊見城・名嘉地

主要渋滞箇所

過年度解除箇所（H29.8）

主要渋滞箇所位置図

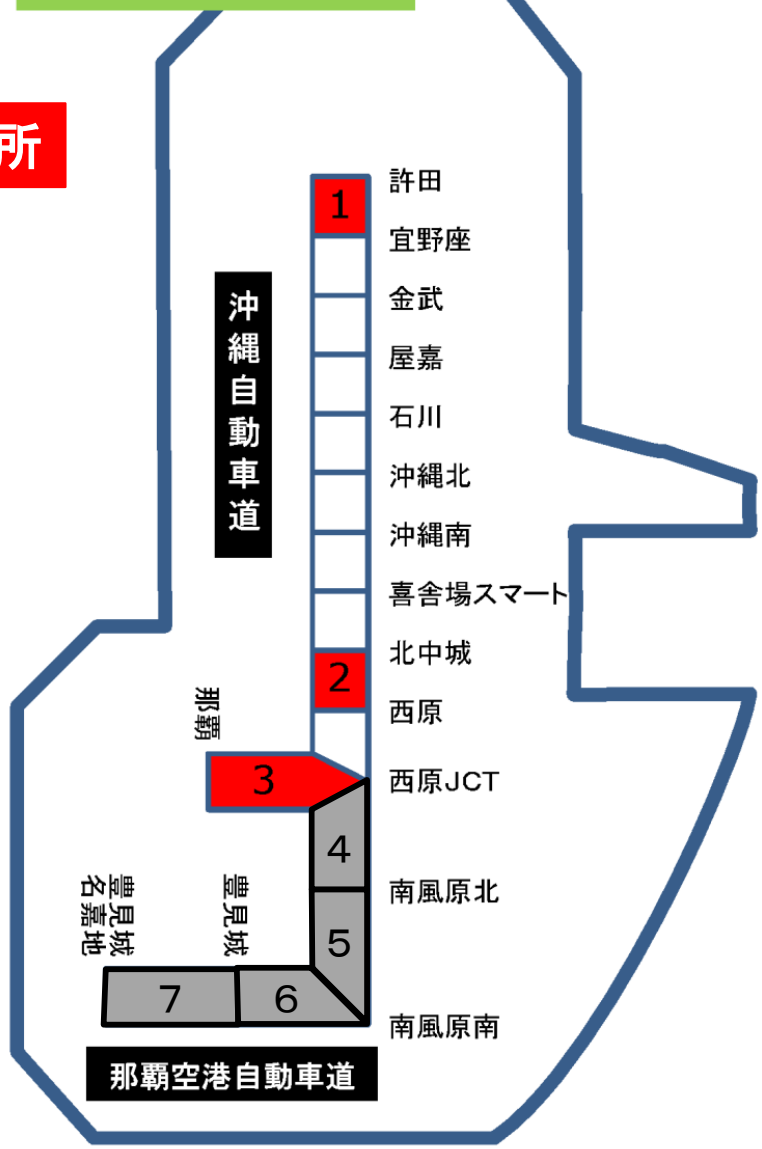

■：主要渋滞箇所
■：解除箇所

※注：上下線のいずれかの方向でも渋滞している箇所を表しています。

今回議論する内容

資料1

沖縄総合事務局

内閣府

■ご意見・ご確認いただきたい事項

〇主要渋滞箇所の解除箇所について【資料2】

〇令和7年度対策完了箇所及び令和8年度以降対策予定箇所について【資料3】

〇主要渋滞箇所の追加候補箇所の抽出について【資料4】

〇TDM施策の実施状況【資料5】