

# 夏ナビ

R3.7 Vol.

36

## いよいよ令和3年7月31日(土)に名護東道路が開通 北部地域(本部・今帰仁・国頭方面)へのアクセスがより便利に!

令和3年7月31日(土)に名護東道路(世富慶IC~数久田IC間)が開通します。  
名護東道路の整備により、観光拠点や商業施設等へ円滑に移動できるようになり、北部地域における利便性の向上、地域活性化が期待されます。

また、交通の分散を図ることで、名護市内の交通混雑の緩和が見込まれます。

国営沖縄記念公園  
沖縄美ら海水族館



今帰仁城跡



道の駅  
「ゆいゆい国頭」



くにがみそん  
国頭村

道の駅  
「ゆいゆい国頭」



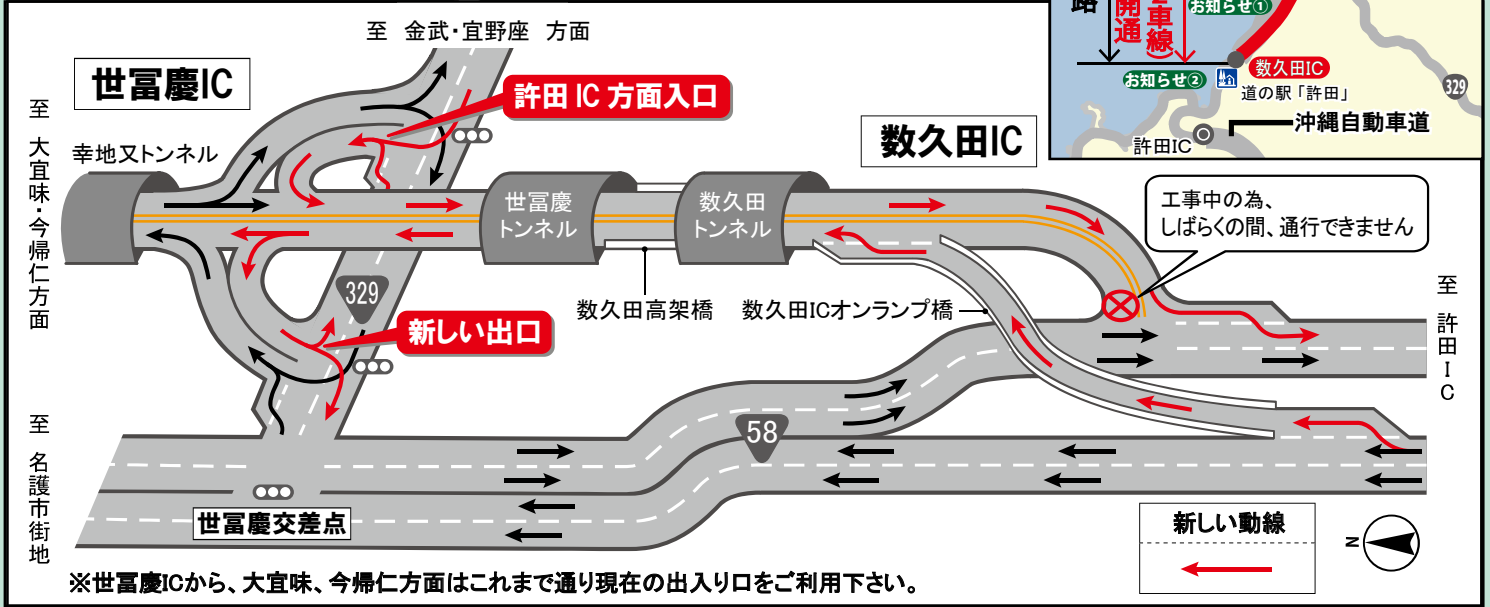
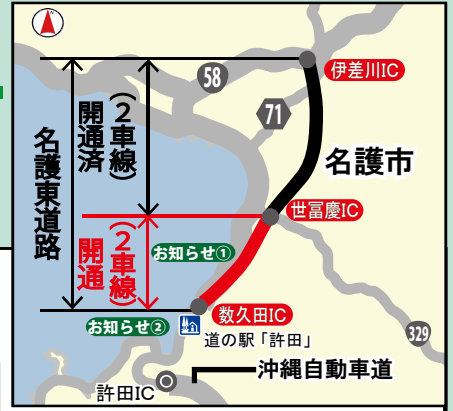
新型コロナウイルス感染拡大防止のために、  
観光地を訪れる際にも、引き続き  
3つの密（密閉空間・密集場所・密接場面）  
に十分に注意しましょう。

# 名護東道路の開通に伴う新たな通行方法について

## お知らせ①

### 世富慶 IC・数久田 IC 付近の通行方法について

名護東道路の開通に伴い、世富慶 IC で「新しい出口」と「許田 IC 方面入口」が設置されるほか、新たに数久田 IC が通行可能となります。各 IC での出入りなど、通行の際はご注意ください。

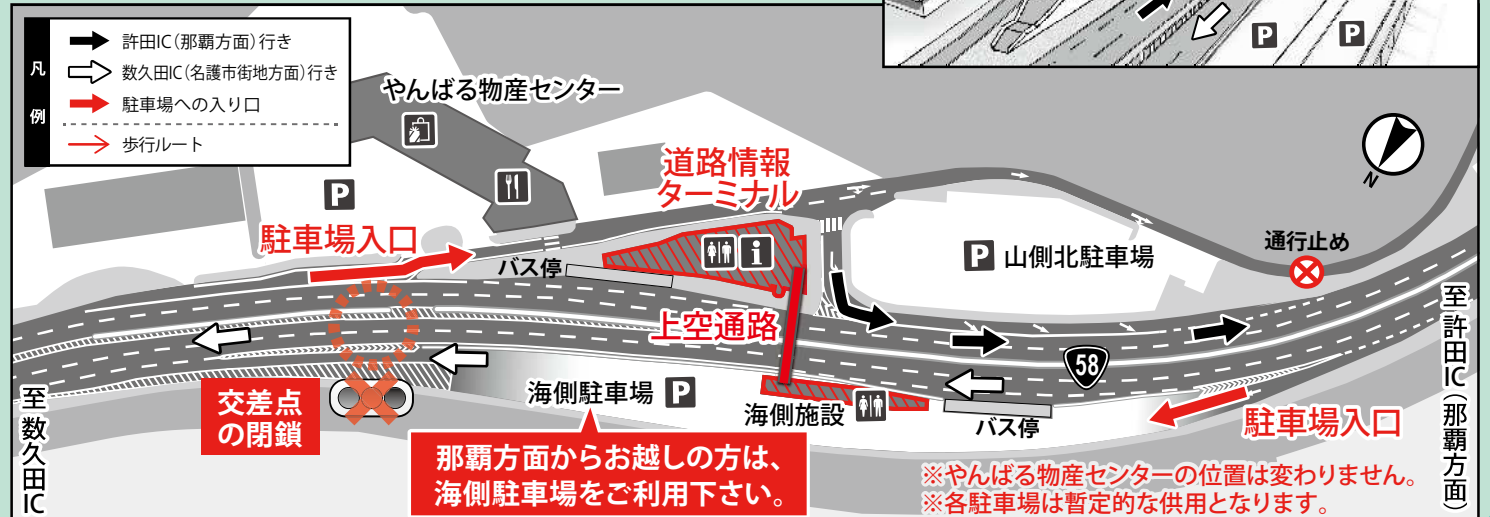
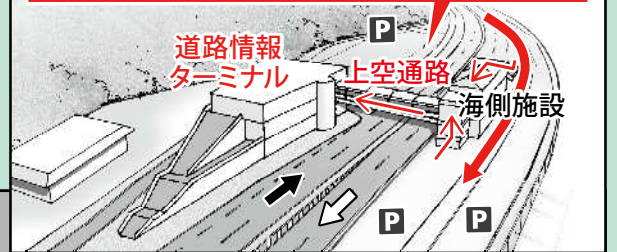


## お知らせ②

### 道の駅「許田」のアクセス方法が変わります

道の駅「許田」のリニューアルにより、これまでとアクセス方法が変わります。那覇方面からの利用者の方は、海側駐車場に駐車いただき、上空通路を利用して、道路情報ターミナルをご利用下さい。

海側駐車場からは、歩いて上空通路を渡り、道路情報ターミナル等をご利用下さい。  
※海側施設のエレベーターもご利用いただけます。



hokkokumerumaga910@ogb.cao.go.jp  
ほっこくめるまが

道路情報誌「アシナビ」について、皆様のご意見、ご感想をお寄せください。



ほっこく やんばるロードネット  
(道路情報誌「アシナビ」について)

道路情報誌「アシナビ」  
バックナンバー配信中!



ほっこく やんばるロードネット  
(名護東道路について)

名護東道路関連情報を紹介中



ドライブの際、道路の穴ぼこ、路肩の崩壊などの道路損傷、落下物や路面の汚れなど路面の異状を見つけたら【#9910】までご連絡ください。通話料は無料です(24時間受付)

【北部地域交通円滑化WG】 国頭村・東村・大宜味村・名護市・今帰仁村・本部町・恩納村・宜野座村・金武町

沖縄総合事務局開発建設部・沖縄県土木建築部・沖縄県警察本部・NEXCO西日本・北部土木事務所・北部国道事務所

【発行】 沖縄総合事務局 北部国道事務所 〒905-0019 沖縄県名護市大北4丁目28番34号 TEL:0980-52-4350