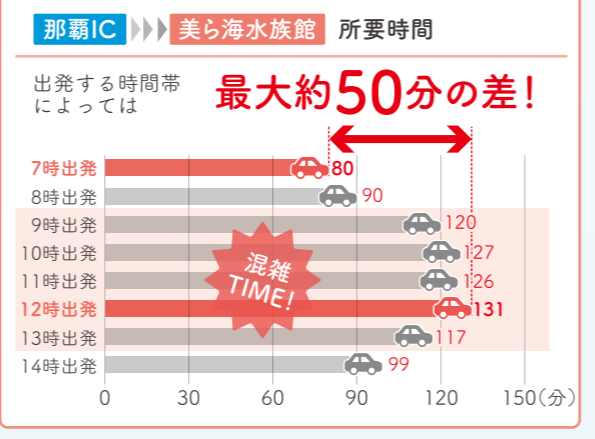
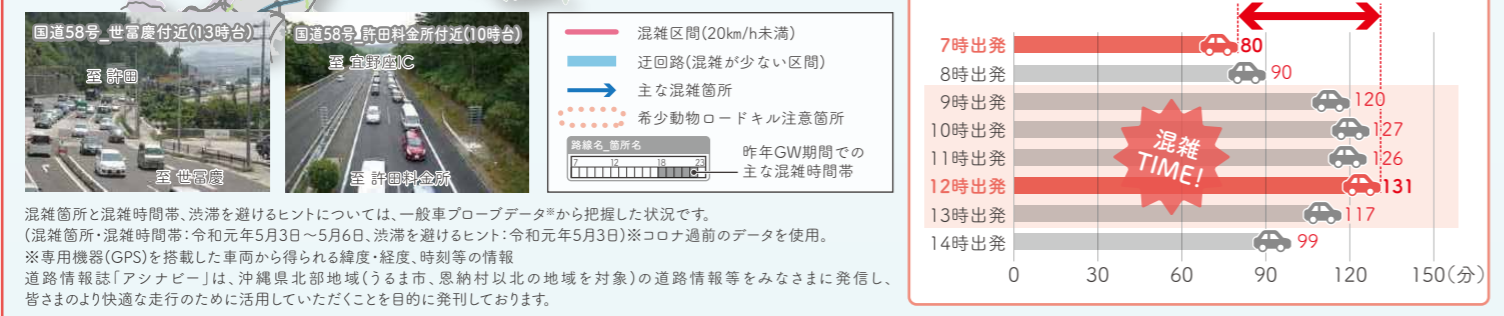
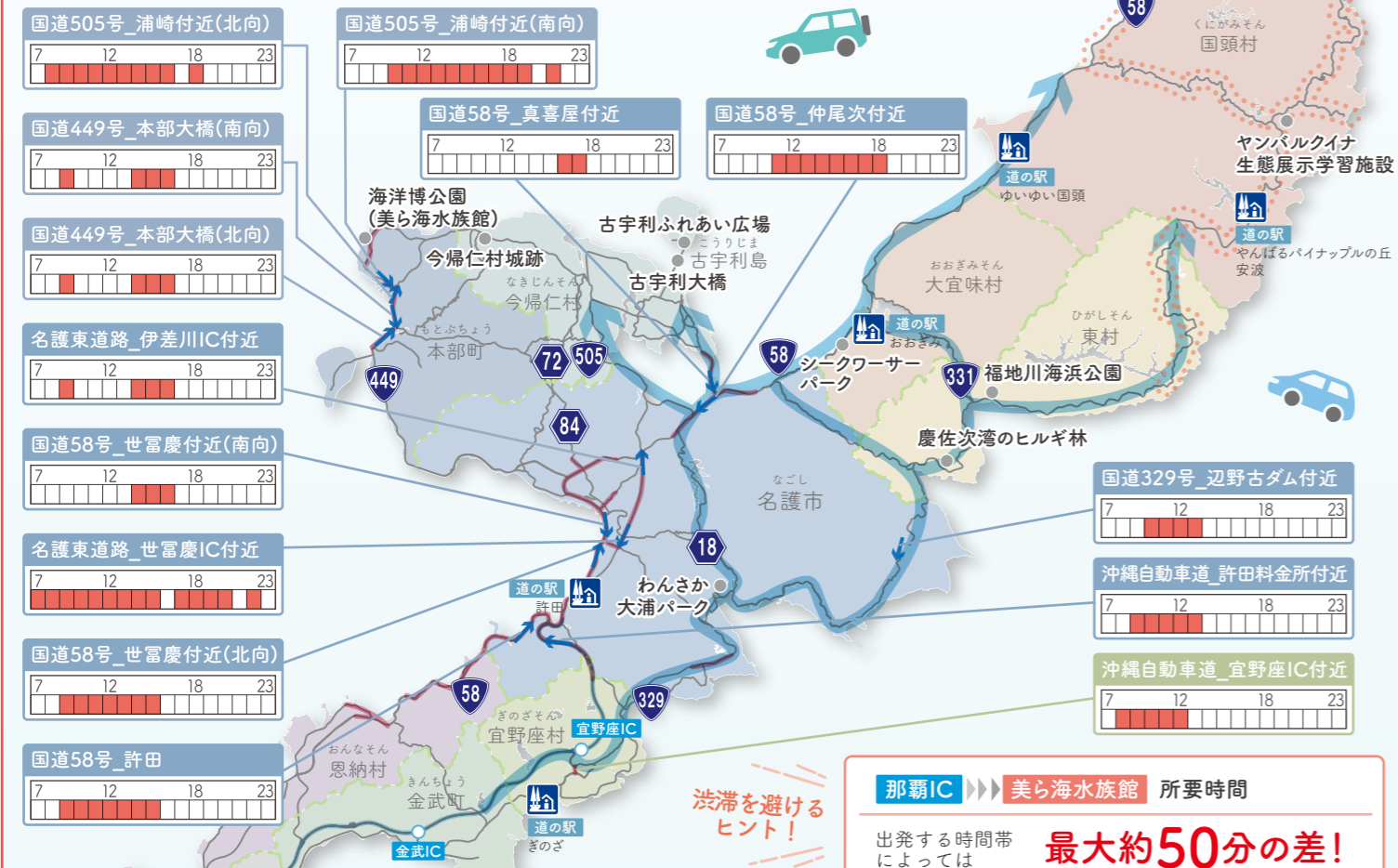




GWの北部地域は、渋滞遭遇率高し！

渋滞回避は「タイムシフト」と迂回ルートが鍵

春の沖縄は行楽シーズン真っ盛り。特にGWの北部地域は、各地で混雑が予想されます。でも、渋滞する地点や時間帯を避けて出発すれば、スイスイ度UP！
 下図は昨年（2023年）のデータによるGW期間中の渋滞状況です。ぜひ参考にして、渋滞・混雑をうまく回避し、快適なドライブを楽しんでください。
 ※新型コロナウイルス感染症の感染拡大状況により、掲載イベント内容は、やむなく変更・中止となる場合がございます。ご出発前に、必ず各自治体のHPにて開催状況等の確認をお願いいたします。



一般国道58号 伊差川 IC 交差点 改良工事完了! 渋滞の緩和が期待されます!!

令和3年7月に名護東道路が全線開通し、一般国道58号の交通渋滞が緩和されましたが、伊差川 IC 交差点においては、新たに渋滞が発生しておりました。そこで伊差川 IC 交差点の改良工事を行い、無事に完了(令和6年3月)しました。今後は渋滞の緩和が期待されます。

①右折車線追加
 ②左折車線延伸
 ③右折車線延伸

みんなで守ろう! ピクトグラム表示による路面標示の設置箇所の状況

近年でもロードキル発生が続いている箇所(0.8kp付近、6.2kp付近、9.4kp付近)に県内では初となるピクトグラム表示による路面標示を設置しました。

◆	: クイナ注意標識設置位置
●	: ロードキル発生位置(0~10kp区間)
●	: H29~
※	: 0~10kp区間外と、詳細位置不明の事故は非表示。

月	1月	2月	3月	4月	5月	6月	7月	8月	9月	10月	11月	12月
ヤンバルクイナ ライフサイクル						繁殖期						
ロードキル発生リスク	中					高				中		

お役立ち交通情報サイト

※スマートフォン対応

やんばるロードネット (沖縄北部の国道情報提供サイト)
 沖縄県北部における一般国道の工事規制状況などのお知らせ
<http://www.dc.ogb.go.jp/hokkoku/>

日本道路交通情報センター
 高速道路および一般道の混雑・規制・事故などの情報
<https://www.jartic.or.jp/>

Google Map (リアルタイム交通情報)
 マップメニューから「交通状況」を選択すると、グーグルマップ上にある道路の混雑状況がリアルタイムで表示されます。
<https://www.google.co.jp/maps/>

ほっこくやんばるロードネット (道路情報誌「アシナビー」について)
 道路情報誌「アシナビー」バックナンバー配信中!
<http://www.dc.ogb.go.jp/hokkoku/asinavi/index.html>

幹線道路の異状を発見したら...
 道路緊急ダイヤル **#9910** 24時間
 緊急通報

ドライブの際、道路の穴ぼこ、路肩の崩壊などの道路損傷、落下物や路面の汚れなど路面の異常を見つけたら【#9910】までご連絡ください。
 通話料は無料です(24時間受付)

【北部地域交通円滑化WG】 国頭村・東村・大宜味村・名護市・今帰仁村・本部町・恩納村・宜野座村・金武町
 沖縄総合事務局開発建設部・沖縄県土木建築部・沖縄県警察本部・NEXCO西日本・北部土木事務所・北部国道事務所
 【発行】沖縄総合事務局北部国道事務所 〒905-0019 沖縄県名護市大北4丁目28番34号 TEL: 0980-52-4350

