

～北部地域の道路情報をお知らせします～

道路情報誌「アシナビー」は、沖縄県北部地域（金武町、恩納村以北の地域を対象）の道路情報等をみなさまに発信し、みなさまのより快適な走行のために活用していただくことを目的に発行しております。

※アシナビーとは、沖縄県の方言「あしびな（遊び場）」と「ナビゲーション（案内）」を合わせた造語です。

1. 所要時間情報(4月～6月)

春は行楽シーズンとなり、混雑も予想されますので、余裕を持ってお出かけ下さい。

許田ICから北部地域の主な観光地までの所要時間



※中南部方面からお越しの方は、沖縄自動車道を利用すると便利です。

※所要時間は、民間プローブデータ(注1)(平成23年～25年の4月～6月)の平日・休日(往復)の昼間12h平均値より算出し、5分単位で表示したものです。

※所要時間は、過去の実績データから予測しており、事故や気象状況等で変化することがありますので、1つの目安として活用下さい。

注1・・・専用機器(GPS)を搭載した車両から得られる緯度・経度、時刻等の情報

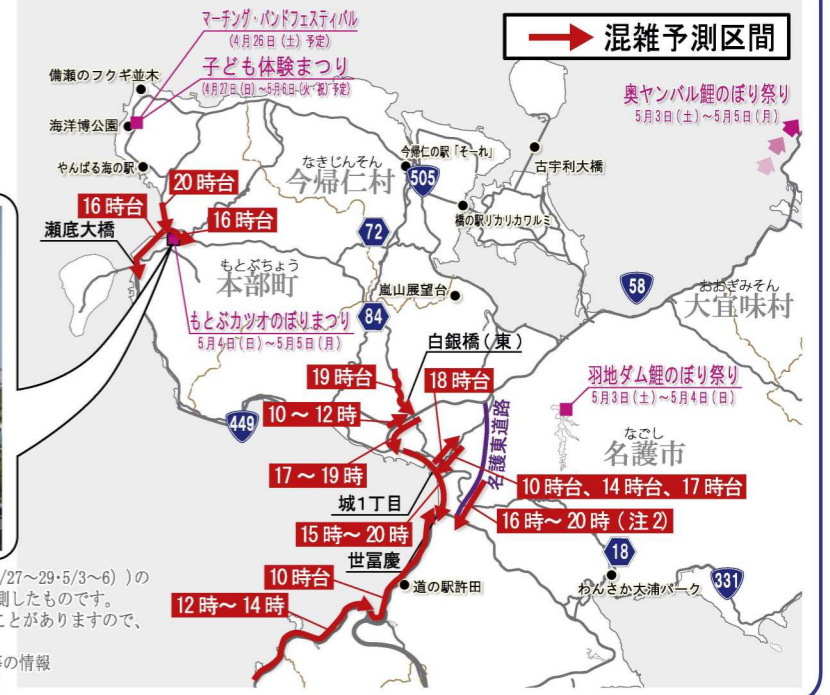
今後も季節ごとの所要時間情報等をお知らせする予定です。

ピックアップ

GW(ゴールデンウィーク)の混雑予報をお届けします

5月のGWは北部各地でイベントが開催されるため、交通混雑が予想されます。余裕を持ってお出かけ下さい。昨年の実績データを基に混雑予測情報をお届けしますので、お出かけの際にご活用下さい。

GW交通混雑が予測される区間【速度低下(20km/h未満)】



本部町のかつおのぼり(本部町渡久地港プロムナード)

カツオ漁が盛んな本部町では、地域の発展と子供たちの健やかな成長を願って毎年、カツオ漁の初水揚げに合わせてかつおのぼりが揚げられます。



※混雑区間は、民間プローブデータ(注1)(昨年GW期間中の土・日・祝(4/27～29:5/3～6))の時間帯別平均旅行速度や観測結果から混雑区間(20km/h未満の区間)を予測したものです。
※混雑区間は、過去の実績から予測しており、事故や気象状況等で変化することがありますので、1つの目安として活用下さい。
注1・・・専用機器(GPS)を搭載した車両から得られる緯度・経度、時刻等の情報
注2・・・名護東道路の混雑時間帯は、昨年5月4日、5日の目視確認結果

羽地ダム鯉のぼり祭りでは、臨時駐車場からシャトルバスが運行します

羽地ダム鯉のぼり祭りでは会場近くに駐車場がございません。臨時駐車場から会場までは、シャトルバスが運行しますので、ご利用下さい。

羽地ダム鯉のぼり祭り情報

開催日 平成26年5月3日(土)、5月4日(日)

場所 羽地ダム湖畔及び周辺

シャトルバス
9:00～17:30 運行
羽地地区センター
⇕
羽地ダム祭り会場

臨時駐車場 羽地地区センター

祭り会場 羽地ダム

※詳細位置は、見開きページのマップを参照して下さい。

問合せ先 名護市商工観光課 TEL:0980-53-1212 (内線241)

第4回古宇利島マジックアワー-RUN、第36回塩屋湾一周トリムマラソン大会が開催されます

開催日当日は、イベントにあわせて交通規制が行われる予定ですので、ご注意下さい。

第4回古宇利島マジックアワー-RUN ルートマップ

開催日時 平成26年4月19日(土)15:30～

メイン会場 今帰仁村 総合運動公園

「古宇利島マジックアワー-RUN」ホームページ URL: <http://kouri-run.jp/>

※当日はイベントルートで時間帯毎に交通規制が予定されています。詳しい情報は、「古宇利島マジックアワー-RUN」のホームページをご参照下さい。

※詳細位置は、見開きページのマップを参照して下さい。

第36回塩屋湾一周トリムマラソン大会ルートマップ

開催日時 平成26年4月20日(日)9:30～

メイン会場 塩屋湾 塩屋小学校

「塩屋湾一周トリムマラソン大会」ホームページ URL: <http://www.viil.ogimi.okinawa.jp/top.asp>

※当日はイベントルートで時間帯毎に交通規制が予定されています。詳しい情報は、「塩屋湾一周トリムマラソン大会」のホームページをご参照下さい。

※詳細位置は、見開きページのマップを参照して下さい。

今後も、いろいろな情報を提供していきます。

- 道路開通情報・所要時間情報
- 地域活動の紹介
- 工事規制の情報
- 地域のイベント情報など

道路情報誌「アシナビー」について、皆さまのご意見、ご感想をお寄せ下さい。

問い合わせ先

- ① 右下のキーワードを検索(または、下記URLを直接入力)し、北部国道事務所のホームページにアクセスし、ホームページ上段の「お問い合わせ」をクリックしてください。
- ② ご意見、ご感想がありましたら hokkokumerumaga910@ogb.cao.go.jp 宛にお送りください。

道路情報誌アシナビー
URL: <http://www.d.ogb.go.jp/hokkoku>

検索

【北部地域交通円滑化WG】国頭村・東村・大宜味村・名護市・今帰仁村・本部町・恩納村・宜野座村・金武町
 沖縄総合事務局開発建設部・沖縄県土木建築部・沖縄県警察本部・NEXCO西日本
 【発行】沖縄総合事務局 開発建設部 北部国道事務所 〒905-0019 沖縄県名護市大北4丁目28番34号 TEL:0980-52-4350

2. 沖縄県北部の観光・イベント情報(4月・5月・6月)

本部半島エリア

太陽と海と緑—観光文化のまち

もとぶちよう
本部町

＜イベント＞

- 4月 20日(日) 第11回やんばる海の駅祭り
- 4月 26日(土)【予定】 第28回海洋博公園マーチングバンドフェスティバル
- 4月 5月 4月27日(日)～5月6日(火・祝)【予定】 海洋博公園子ども体験まつり
- 5月 4日(日)～5日(月) 第2回もとぶカツオのぼりまつり
- 5月 11日(日)【予定】 アセローラ祭り
- 5月 中旬 あじさいまつり
- 6月 1日(日) 第30回健康ハーリー大会

- ＜観光施設等＞
- 海洋博公園
 - やんばる海の駅
 - 備瀬のフクギ並木
 - 田空の駅「はーそー」
 - 円錐カルスト
 - よへなあじさい園

農が織りなすゆがふむら

なきじんそん
今帰仁村

＜イベント＞

- 4月 19日(土) 第4回古宇利島マジックアワーRUN in 今帰仁

- ＜観光施設等＞
- 今帰仁城跡
 - 古宇利大橋
 - 今帰仁の駅「そーれ」
 - 橋の駅カリカワルミ

本部半島エリア周遊プラン例

- 道の駅許田 約40分
- 海洋博公園 約10分
- 今帰仁城跡 約25分
- 古宇利島 約30分
- 道の駅許田
- 移動時間合計 約105分

西海岸エリア

あけみおのまち
なごし

名護市(西部)

＜イベント＞

- 5月 3日(土)、4日(日) 第21回羽地ダム鯉のぼり祭り

＜観光施設等＞

- 道の駅許田
- 嵐山展望台
- 数久田 轟の滝
- 名護城跡



青と緑が織りなす活気あふれる恩納村

おんなそん
恩納村

＜イベント＞

- 4月 6日(日) 恩納海浜公園「ビーチ」海開き
- 6月 1日(日) 2014年前兼久ハーリー大会

＜観光施設等＞

- 万座毛
- 真栄田岬
- 沖縄県民の森
- なかゆくい市場 おんなの駅



西海岸エリア周遊プラン例

- 道の駅許田 約25分
- 万座毛 約15分
- なかゆくい市場 おんなの駅
- 移動時間合計 約40分

- : 4月開催のイベント
- : 5月開催のイベント
- : 6月開催のイベント
- : その他主要観光施設等

約15分

約40分

約25分

約15分

約10分

約15分

約20分

約10分

約15分

約20分

約10分

約15分

約20分

約10分

約15分

約20分

約10分

約15分

約20分

約10分

約15分

約20分

約10分

約15分

※所要時間は、民間プローブデータ(注1)(平成23年～25年の4月～6月)の平日・休日(往復)の昼間12h平均値より算出し、5分単位で表示したものです。

※所要時間は、過去の実績データから予測しており、事故や気象状況等で変化することがありますので、1つの目安として活用下さい。

注1...専用機器(GPS)を搭載した車両から得られる緯度・経度、時刻等の情報

東海岸エリア

水と緑と太陽の里
ぎのぞそん
宜野座村

＜観光施設等＞

- 漢那ダム
- 宜野座村特産品加工直売センター「未来ぎのぞ」
- 松田地区体験交流センター
- 松田鍾乳洞
- かなパークゴルフ場

あけみおのまち
なごし

名護市(東部)

＜イベント＞

- 5月 3日(土)～5日(月)笑顔わんさか ども祭り
- 大浦湾

東海岸エリア周遊プラン例

- 道の駅許田 約15分
- わんさか大浦パーク 約20分
- 宜野座村特産品加工直売所「未来ぎのぞ」 約10分
- いしじゃ自由市場
- 移動時間合計 約45分

※「あけみお」とは沖縄方言で、夜明けの美しい入り江の青々とした水の流れという意味。

北部エリア

森と水とやすらぎの里
くがみそん
国頭村

＜イベント＞

- 4月 13日(日) 2014年オクマかりゆし海開き
- 5月 3日(土)～5日(月) 第25回奥ヤンバル鯉のぼり祭り

＜観光施設等＞

- 辺戸岬
- 茅打ちバンタ
- 奥ヤンバルの里
- クイナの森
- くいなパークゴルフ場
- やんばる学びの森
- 道の駅ゆいゆい国頭
- 比地大滝

健康長寿のいきいき輝く文化の村

おおぎみそん
大宜味村

＜イベント＞

- 4月 11日(金)～13日(日) 第11回いぎみていくま※
- 4月 初旬～中旬 オクラレルカの花見時期
- 4月 20日(日) 第36回塩屋湾一周トリムマラソン大会
- 6月 1日(日) 第25回大兼久ハーリー大会

＜観光施設等＞

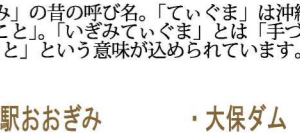
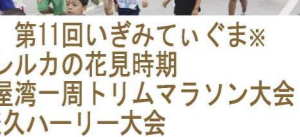
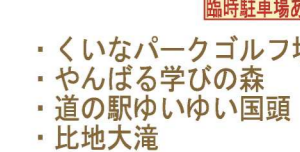
- 芭蕉布会館
- 道の駅おおぎみ
- 大保ダム

花と水とパインの村

ひがしそん
東村

＜観光施設等＞

- 慶佐次湾のヒルギ林
- 村民の森つじエコパーク
- 慶佐次川
- 東村特産品加工直売所「サンライズひがし」
- 東村立山と水の生活博物館
- 東村ふれあいヒルギ公園



海外雄飛の里

きんちよう
金武町

＜イベント＞

- 5月 3日(土) 第6回金武町たんぼフェスタ inネイチャーみらい館
- 6月 7日(土) 金武町 海神祭

＜観光施設等＞

- ネイチャーみらい館
- いしじゃ自由市場
- 金武観音寺(鍾乳洞)
- 金武大川(大川児童公園)
- 伊芸海浜公園
- 億首川プロムナード

