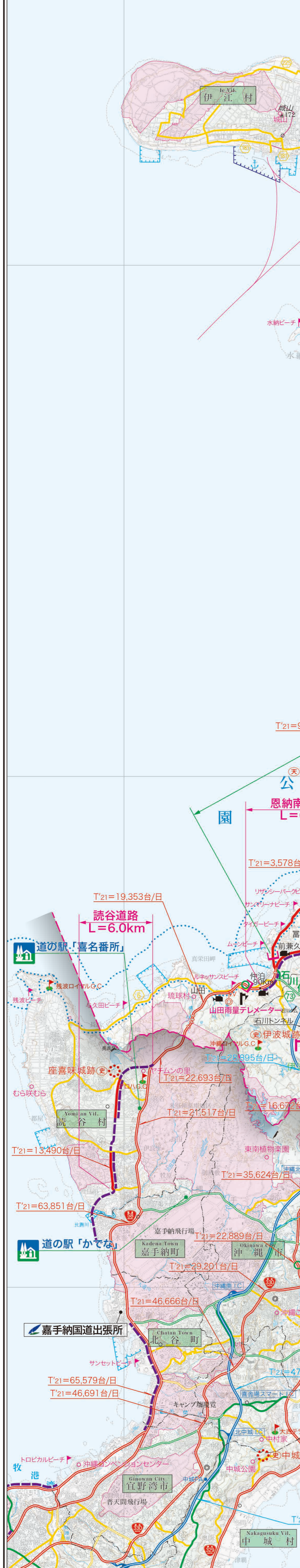
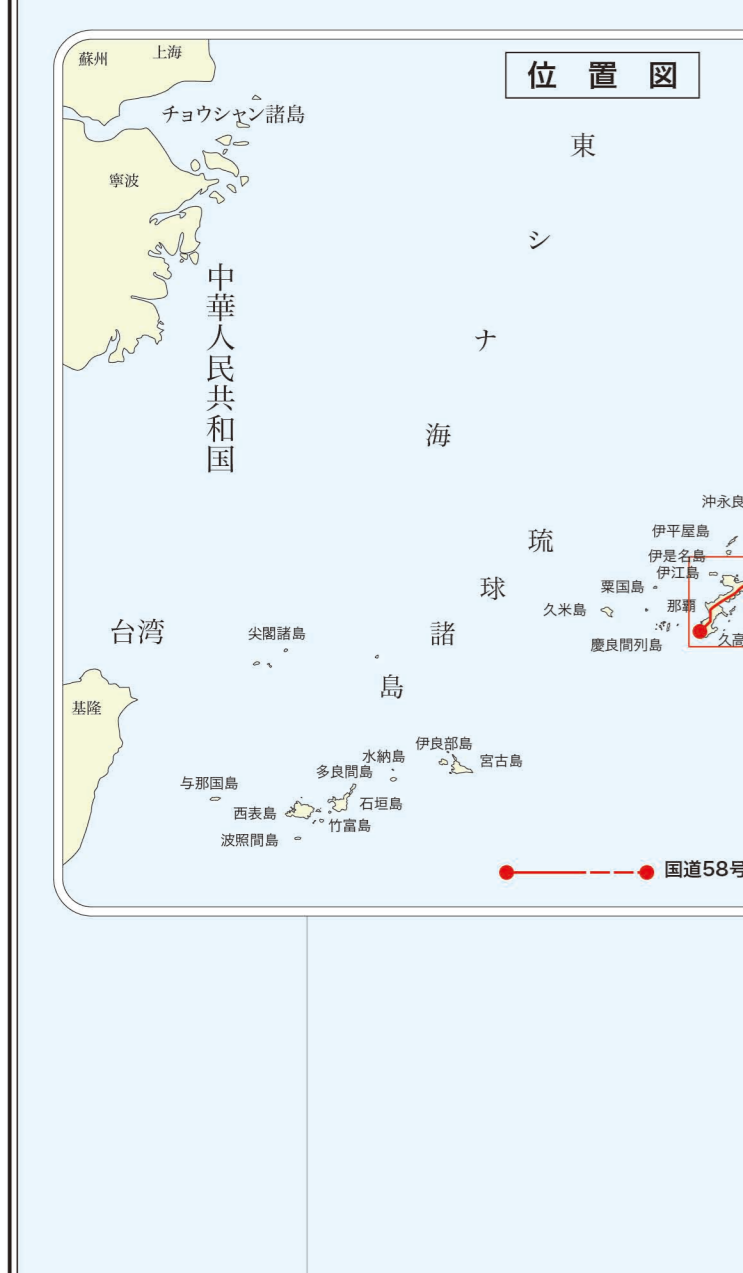
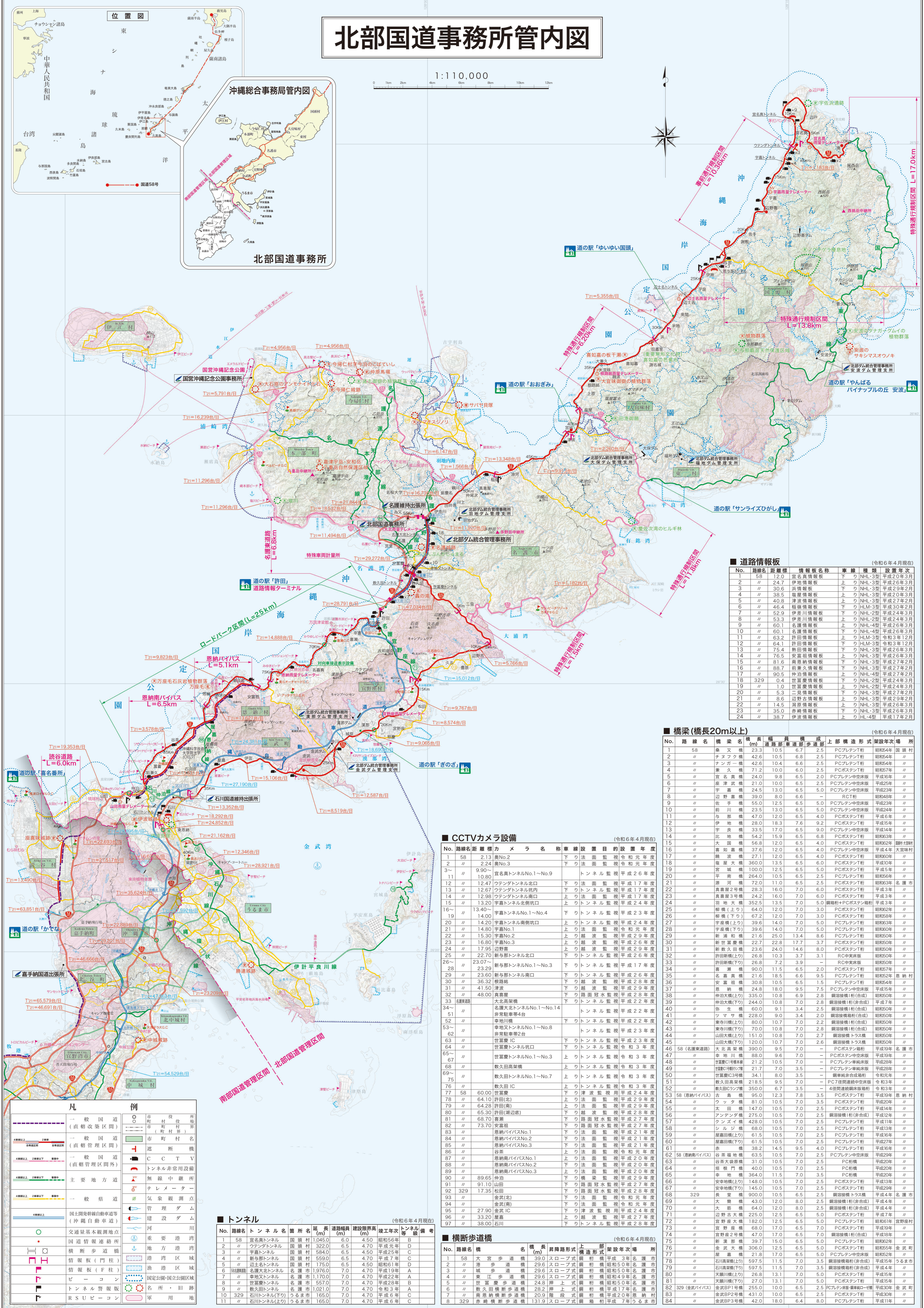


北部国道事務所管内図

1:110,000



凡例

	一般国道 (直轄政務区間)		市町村界
	一般国道 (直轄管理区間)		市町村界
	主要地方道		遮断機
	一般県道		CCTV
	国土開発幹線自動車道等 (沖縄自動車道)		トンネル非常用設備
	交通量基本観測地点		無線中継所
	国道情報連絡所		気象観測点
	横断歩道橋		管理ダム
	情報板 (F柱)		建設ダム
	ビーコン		河川
	トンネル警報板		重要港湾
	RSUビーコン		地方港湾
			港湾区域
			漁港区域
			固定公園・国立公園区域
			名所・旧跡
			軍用地

道路情報板

(令和6年4月現在)

No.	路線名	距離標	情報板名称	車線種	設置年次
1	58	12.0	宜名真橋情報板	下り	NH-3型 平成20年3月
2	24.7	伊地情報板	上り	NH-3型 平成26年3月	
3	30.6	波情報板	下り	NH-3型 平成26年2月	
4	38.5	塩屋情報板	上り	NH-3型 平成27年2月	
5	40.8	津波情報板	上り	NH-3型 平成27年2月	
6	46.4	稲嶺情報板	下り	HLM-3型 平成30年2月	
7	52.9	伊差川情報板	下り	NH-2型 平成24年3月	
8	53.3	伊差川情報板	上り	NH-2型 平成24年3月	
9	60.1	名護情報板	上り	NH-4型 平成27年2月	
10	60.1	名護情報板	下り	NH-4型 平成27年2月	
11	63.2	許田情報板	上り	HLM-3型 令和3年12月	
12	64.1	許田情報板	下り	HLM-3型 令和3年12月	
13	75.4	熱田情報板	下り	NH-3型 平成26年3月	
14	76.5	安室情報板	上り	NH-3型 平成26年3月	
15	81.6	南原情報板	上り	NH-3型 平成27年2月	
16	88.7	前原久保情報板	下り	NH-3型 平成27年2月	
17	90.5	岸田情報板	上り	NH-4型 平成27年2月	
18	329	0.4	世嘉情報板	下り	NH-2型 平成24年3月
19	1.0	世嘉情報板	上り	NH-2型 平成24年3月	
20	5.3	二見情報板	下り	NH-3型 平成27年2月	
21	8.6	辺野古情報板	上り	NH-3型 平成29年2月	
22	14.5	海岸情報板	上り	NH-3型 平成29年2月	
23	35.0	赤崎情報板	下り	NH-3型 平成26年3月	
24	38.7	伊波情報板	下り	HL-4型 平成17年2月	

橋梁 (橋長20m以上)

(令和6年4月現在)

No.	路線名	橋名	橋長 (m)	幅員 (m)	構造	上部構造形式	架設年次	場所	
1	58	桑又橋	23.3	10.5	6.7	2.5	PCプレキャスト	昭和54年	国領村
2	24.7	伊波橋	42.6	10.5	6.8	2.5	PCプレキャスト	昭和54年	名護市
3	30.6	波橋	42.6	10.4	6.5	2.5	PCプレキャスト	昭和54年	名護市
4	38.5	塩屋橋	71.2	10.0	6.0	2.5	PCプレキャスト	昭和57年	名護市
5	40.8	津波橋	24.0	9.8	6.5	2.0	PCプレキャスト	平成16年	名護市
6	46.4	稲嶺橋	21.0	10.0	6.5	2.5	PCプレキャスト	平成25年	名護市
7	52.9	伊差川橋	25.0	13.0	6.5	5.0	PCプレキャスト	平成23年	名護市
8	53.3	伊差川橋	39.0	8.0	6.6	-	RCT	昭和48年	名護市
9	60.1	名護橋	55.0	12.5	6.5	5.0	PCプレキャスト	平成23年	名護市
10	60.1	名護橋	23.5	13.0	6.5	5.0	PCプレキャスト	平成24年	名護市
11	63.2	許田橋	47.0	12.0	6.5	4.0	PCプレキャスト	平成6年	名護市
12	64.1	許田橋	28.0	18.3	7.6	9.2	PCプレキャスト	平成15年	名護市
13	75.4	熱田橋	33.5	17.0	6.5	9.0	PCプレキャスト	平成14年	名護市
14	76.5	安室橋	54.2	15.9	6.5	6.8	PCプレキャスト	昭和63年	名護市
15	81.6	南原橋	36.8	12.0	6.5	4.0	PCプレキャスト	昭和62年	名護市
16	88.7	前原久保橋	37.6	12.0	6.5	4.0	PCプレキャスト	平成4年	大宜味村
17	90.5	岸田橋	27.1	12.0	6.5	4.0	PCプレキャスト	昭和60年	名護市
18	90.5	岸田橋	36.0	13.5	6.5	6.0	PCプレキャスト	平成10年	名護市
19	宮城橋	100.0	12.5	6.5	5.0	PCプレキャスト	平成5年	名護市	
20	平城橋	264.0	10.5	6.5	2.5	PCプレキャスト	昭和56年	名護市	
21	南河橋	72.0	11.0	6.5	2.5	PCプレキャスト	昭和63年	名護市	
22	真原2号橋	28.3	16.0	7.0	6.0	PCプレキャスト	平成3年	名護市	
23	真原3号橋	24.2	16.0	7.0	6.0	PCプレキャスト	平成3年	名護市	
24	羽地大橋	352.5	13.5	7.0	5.0	鋼橋+PCプレキャスト	平成3年	名護市	
25	柳橋(上り)	64.0	12.0	7.0	3.0	PCプレキャスト	昭和62年	名護市	
26	柳橋(下り)	62.2	12.0	7.0	3.0	PCプレキャスト	昭和65年	名護市	
27	宇留橋(上り)	39.6	14.0	7.0	5.0	PCプレキャスト	平成10年	名護市	
28	宇留橋(下り)	39.6	14.0	7.0	5.0	PCプレキャスト	昭和60年	名護市	
29	新通橋	21.6	25.0	13.4	8.6	PCプレキャスト	昭和60年	名護市	
30	新世嘉橋	22.7	22.8	17.7	3.7	PCプレキャスト	昭和60年	名護市	
31	新数久田橋	23.6	24.0	14.6	8.0	PCプレキャスト	昭和60年	名護市	
32	許田新橋(上り)	26.8	10.3	3.7	3.1	RCT	昭和60年	名護市	
33	許田新橋(下り)	26.8	7.2	3.9	-	RCT	昭和60年	名護市	
34	善原橋	90.0	11.5	6.5	2.0	PCプレキャスト	昭和67年	名護市	
35	名護橋	21.6	18.5	6.6	9.5	PCプレキャスト	昭和52年	恩納村	
36	安室橋	30.8	10.5	6.5	1.5	PCプレキャスト	昭和54年	恩納村	
37	恩納橋	24.8	18.0	9.5	7.5	PCプレキャスト	平成15年	恩納村	
38	仲泊大橋(上り)	335.0	10.8	8.9	2.8	鋼橋+PCプレキャスト	平成50年	恩納村	
39	仲泊大橋(下り)	244.0	10.8	7.0	2.8	鋼橋+PCプレキャスト	平成50年	恩納村	
40	翁橋	60.0	9.1	3.4	2.5	鋼橋+PCプレキャスト	昭和60年	恩納村	
41	ツマサ橋	228.0	9.0	3.4	2.0	鋼橋+PCプレキャスト	昭和60年	恩納村	
42	山田大橋(上り)	80.0	10.7	7.0	2.2	鋼橋+PCプレキャスト	昭和60年	恩納村	
43	東幸川橋(下り)	10.0	10.8	7.0	2.8	鋼橋+PCプレキャスト	昭和60年	恩納村	
44	山田大橋(下り)	151.0	10.8	7.0	2.7	鋼橋+PCプレキャスト	昭和60年	恩納村	
45	山田大橋(上り)	120.0	10.7	7.0	2.6	鋼橋+PCプレキャスト	昭和60年	恩納村	
46	58 (名護東道路)	390.0	9.5	7.0	-	PCプレキャスト	平成19年	名護市	
47	幸地川橋	88.0	9.6	7.0	-	PCプレキャスト	平成19年	名護市	
48	世嘉IC	21.2	10.5	7.0	-	PCプレキャスト	平成28年	名護市	
49	世嘉IC	21.7	7.0	3.5	-	PCプレキャスト	平成28年	名護市	
50	世嘉IC	34.1	8.0	3.5	-	PCプレキャスト	平成28年	名護市	
51	数久田大橋	218.5	9.5	7.0	-	PCプレキャスト	令和3年	名護市	
52	数久田大橋	350.0	6.7	3.5	-	4層連続橋脚	令和3年	名護市	
53	58 (恩納バイパス)	62.8	9.5	12.3	7.8	3.5	PCプレキャスト	平成19年	恩納村
54	ウタ橋	81.0	10.5	7.0	2.5	PCプレキャスト	平成20年	恩納村	
55	太田橋	147.0	10.5	7.0	2.5	PCプレキャスト	平成14年	恩納村	
56	アンデラ橋	275.0	10.5	7.0	2.5	鋼橋+PCプレキャスト	平成12年	恩納村	
57	クヌイ橋	428.0	10.5	7.0	2.5	PCプレキャスト	平成11年	恩納村	
58	シルジ橋	68.0	10.5	7.0	2.5	PCプレキャスト	平成13年	恩納村	
59	藤原橋(上り)	61.5	10.5	7.0	2.5	PCプレキャスト	平成16年	恩納村	
60	藤原橋(下り)	61.5	10.5	7.0	2.5	PCプレキャスト	平成17年	恩納村	
61	赤橋	38.2	14.5	9.5	4.0	PCプレキャスト	平成16年	恩納村	
62	58 (恩納バイパス)	63.5	10.5	7.0	2.5	PCプレキャスト	平成20年	恩納村	
63	谷大橋	31.0	10.5	7.0	2.5	PC橋	平成20年	恩納村	
64	堤門橋	40.0	10.5	7.0	2.5	PC橋	平成20年	恩納村	
65	幸地橋	364.0	11.5	7.0	3.5	PC橋	平成20年	恩納村	
66	安室大橋(上り)	148.0	10.5	7.0	2.5	PCプレキャスト	平成13年	恩納村	
67	安室大橋(下り)	145.0	10.5	7.0	2.5	PCプレキャスト	平成29年	恩納村	
68	329 長堂橋	900.0	10.5	6.5	2.5	鋼橋+PCプレキャスト	平成4年	名護市	
69	大橋	43.0	12.0	8.0	2.5	鋼橋+PCプレキャスト	平成4年	名護市	
70	大橋	64.0	12.0	8.0	2.5	鋼橋+PCプレキャスト	平成4年	名護市	
71	辺野古大橋	225.0	12.5	6.5	5.0	PCプレキャスト	平成7年	名護市	
72	宜野座大橋	182.0	12.5	6.5	5.0	PCプレキャスト	昭和61年	宜野座村	
73	宜野座大橋	68.0	17.0	6.5	7.0	PCプレキャスト	平成19年	宜野座村	
74	新通橋	47.0	17.0	6.5	7.0	鋼橋+PCプレキャスト	平成18年	宜野座村	
75	新通橋	39.7	15.0	6.5	5.0	PC橋	昭和62年	宜野座村	
76	世嘉大橋	206.0	12.5	6.5	5.0	PCプレキャスト	昭和65年	宜野座村	
77	世嘉大橋	318.0	17.0	6.5	5.0	PCプレキャスト	昭和65年	宜野座村	
78	石山高橋(上り)	597.5	11.5	7.0	3.5	鋼橋+PCプレキャスト	平成15年	うるま市	
79	石山高橋(下り)	597.5	11.5	7.0	3.5	鋼橋+PCプレキャスト	平成15年	うるま市	
80	天願川橋(上り)	26.8	13.1	7.0	5.0	PCプレキャスト	平成15年	うるま市	
81	天願川橋(下り)	27.0	13.1	7.0	5.0	PCプレキャスト	平成15年	うるま市	
82	329 (金武バイパス)	255.0	10.0	6.5	2.5	PCプレキャスト	平成30年	金武町	
83	金武P2号橋	431.0	10.0	6.5	2.5	PCプレキャスト	平成30年	金武町	
84	金武P3号橋	42.0	18.0	6.4	8.0	PCプレキャスト	平成11年	うるま市	

CCTVカメラ設備

(令和6年4月現在)

No.	路線名	距離標	カメラ名称	車線	設置目的	設置年次
1	58	2.13	奥No.2	下り	法面監視	令和元年年度
2	2.24	奥No.3	下り	法面監視	令和元年年度	
3	9.90	宜名真トンネルNo.1~No.9		トンネル監視	平成26年度	
11	10.80	宜名真トンネルNo.1~No.9		トンネル監視	平成26年度	
12	12.47	ウテナトンネル北口	下り	法面監視	平成17年度	
13	12.67	ウテナトンネル南口	下り	法面監視	平成17年度	
14	12.98	ウテナトンネル南口	上り	法面監視	平成17年度	
15	13.20	宇嘉トンネル北側坑口	上り	トンネル監視	平成24年度	
16	13.40	宇嘉トンネル南側坑口	下り	トンネル監視	平成23年度	
19	14.20	宇嘉トンネル南側坑口	上り	トンネル監視	平成24年度	
20	14.80	宇嘉No.1	上り	法面監視	令和元年年度	
21	15.30	宇嘉No.2	上り	法面監視	平成29年度	
22	16.80	宇嘉No.3	上り	法面監視	平成29年度	
23	17.95	辺野古	上り	法面監視	平成26年度	
24	22.70	新与那那トンネル北口	下り	トンネル監視	平成26年度	
25	23.07	新与那那トンネル北口	上り	トンネル監視	平成26年度	
26	23.29	新与那那トンネルNo.1~No.3	下り	トンネル監視	平成17年度	
28	23.29	新与那那トンネルNo.1~No.3	上り	トンネル監視	平成17年度	
29	23.60	新与那那トンネル南口	下り	トンネル監視	平成26年度	
30	36.32	横路橋	下り	法面監視	平成28年度	
31	41.50	津波	下り	法面監視	平成29年度	
32	48.00	真原	下り	法面監視	平成29年度	
33	23.29	大北高梁橋	下り	トンネル監視	平成22年度	
51	51	名護大トンネルNo.1~No.14		トンネル監視	平成22年度	
52	52	非常駐車帯4台		トンネル監視	平成22年度	
53	53	幸地トンネルNo.1~No.8		トンネル監視	平成23年度	
62	62	世嘉トンネル北口	下り	トンネル監視	令和3年度	
63	63	世嘉トンネル北口	上り	トンネル監視	令和3年度	
64	64	世嘉トンネル北口	下り	トンネル監視	令和3年度	
65	65	世嘉トンネルNo.1~No.3	上り	トンネル監視	令和3年度	
68	68	数久田高梁橋	上り	トンネル監視	令和3年度	
69	69	数久田トンネルNo.1~No.7	上り	トンネル監視	令和3年度	
75	75	数久田IC	上り	トンネル監視	令和3年度	
76	76	数久田IC	下り	トンネル監視	令和3年度	
77	58	60.00	世嘉	上り	津波監視	平成24年度
78	64.10	許田(北)	上り	法面監視	平成29年度	
79	64.28	許田(南)	上り	法面監視	平成29年度	
80	65.30	許田(南)	下り	法面監視	平成28年度	
81	68.70	許田	下り	法面監視	平成27年度	
82	73.70	津波	下り	法面監視	平成29年度	
83	73.70	津波	上り	法面監視	平成29年度	
84	73.70	津波	下り	法面監視	平成21年度	
85	73.70	津波	上り	法面監視	平成21年度	
86						