

村道坂田線 梅雨前線に伴う交通止めの災害報告

1 路線名:村道 坂田線

2 発生場所:中城村字北上原地内

3 発生日時:平成18年6月10日 午後4時頃

4 災害(事故)概要

大雨により県消防学校から県道35号線向けの区間で延長約50mが欠壊
民家のブロック塀が崩壊

5 対応措置

避難指示5世帯13人→2世帯8人が北上原公民館へ(他自主避難1世帯1人)
避難勧告6世帯17人→未避難(安否については確認)

6 気象状況:天候、警報・注意報、降雨状況、路面状況等

○中・南部部地区 2006/06/10 09:45 大雨・雷・波浪・洪水注意報
2006/06/10 23:39 大雨・波浪・洪水注意報
2006/06/11 11:31 波浪注意報

7 通行規制・迂回路: 6月10日 午後4時頃 ~ 全面通行規制
迂回路 県道146号線、村道奥間～南上原線

8 マスコミ等:

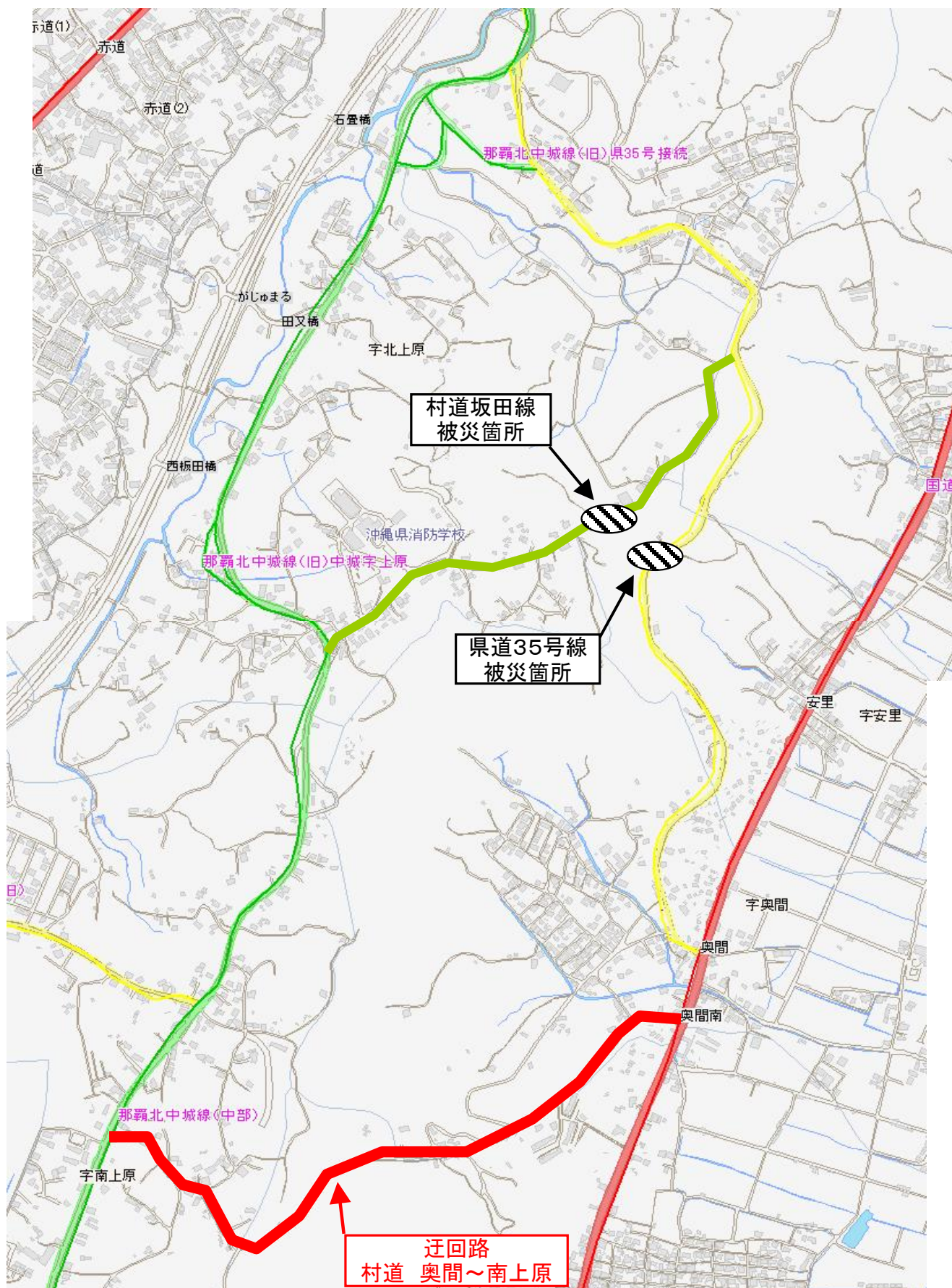
9 その他: (関係機関対応状況)

寝具30名分準備配布(赤十字より) 食事(弁当)配布
NTT・・・北上原、新垣、登又公民館へ衛生電話設置及び電話の復旧作業
中城村・・・安全対策(立入禁止)、避難者の対応

作成者:部局名 沖縄県 土木建築部 道路管理課
氏名 後藤 誠 (連絡先 098-866-2665)

作成日時:平成18年6月11日 18時05分 作成

第 3 報



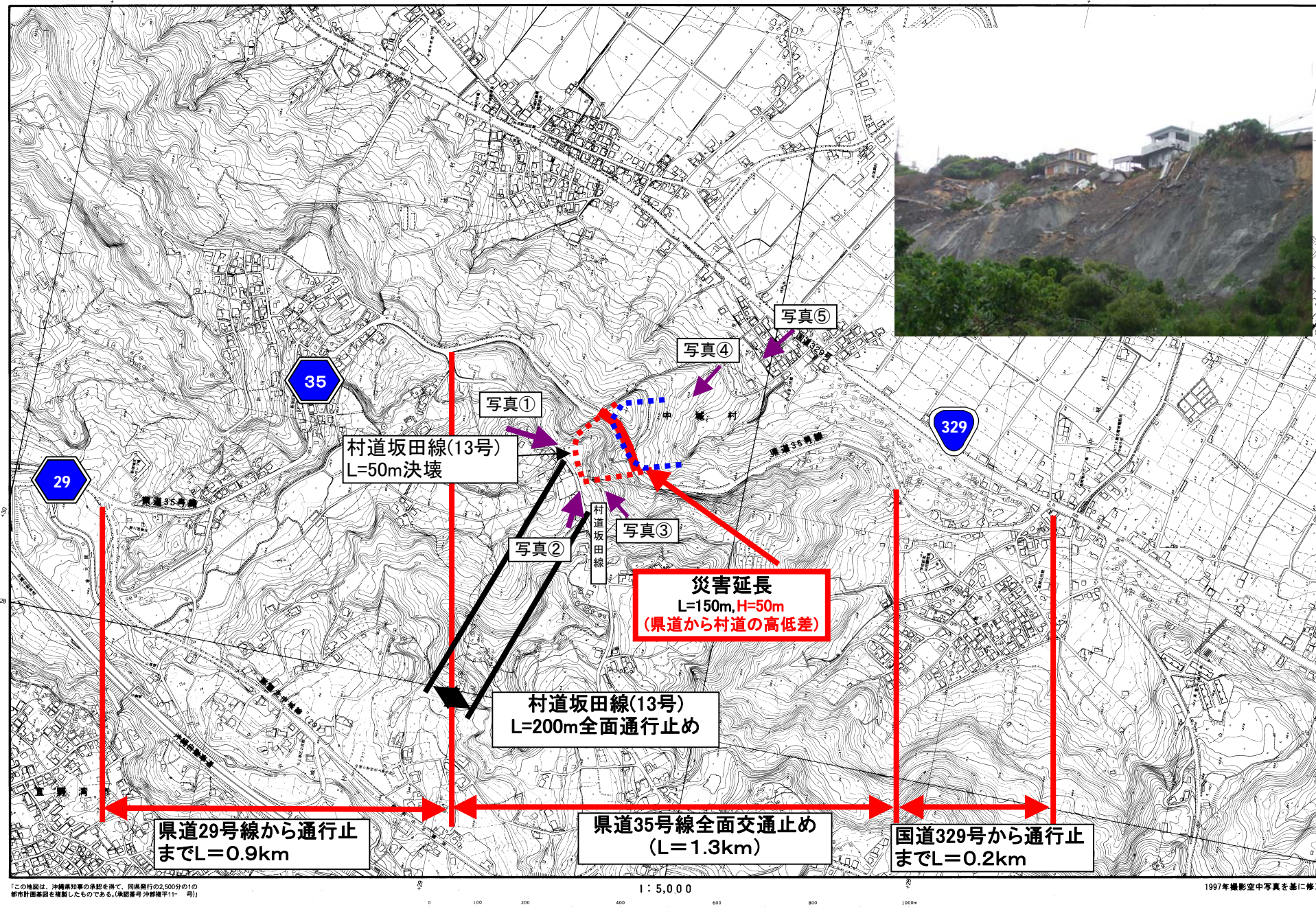
県道35号線災害箇所 迂回路位置図



位置図

一般県道35号線

1/2



沖縄県土木建築部道路維持課

県道35号線 災害状況写真①

①崩壊斜面の状況(斜面は未だ小崩壊中)



②県道と市道の高低差は平均H=50m




撮影年月日: 平成18年6月11日
天 気: 小雨

県道35号線 災害状況写真②

③村道上から村道被災箇所及び住宅を撮影



④地滑りの下方端部から上方を撮影



(赤破線: 村道部からの1次滑りライン、県道部からの2次滑りライン)

撮影年月日: 平成18年6月11日
天 気: 小雨

県道35号線 災害状況写真③



国道329号側 住宅地から撮影

撮影年月日:平成18年6月11日
天 気:小雨