

## 『テーマパーク開業に向けた交通対策』 ～テーマパーク事業者と協働した交通対策の具体的な実施内容～

2025年7月25日に開業予定の新たなテーマパーク（ジャングリア）は、沖縄本島北部地域の新たな観光の目玉として大きな期待が寄せられています。

沖縄地方渋滞対策推進協議会北部地域交通円滑化WG（事務局：沖縄総合事務局北部国道事務所）では、テーマパーク事業者（株式会社ジャパンエンターテイメント 以下J E）も加えた関係者間で開業に向けた交通対策勉強会を行い、令和6年11月21日に道路管理者等の対策案をとりまとめ公表を行いました。

この度、公表を行った対策について、具体的な実施内容及び完了時期についてまとめましたのでお知らせいたします。

皆様におかれましても、交通混雑の緩和のため、公共交通の利用、経路の分散等、御協力をお願いいたします。

### ○テーマパーク開業に向けた交通対策

J Eの開業に向けた交通対策1～4に対応する道路管理者の対策

#### （交通対策1）バス・フェリーの利用促進

- ・総合交通ターミナル整備に向けた調査推進

#### （交通対策2）駐車場の分散配置とスマート化対応

- ・テーマパーク駐車場の満空等の情報提供（道の駅「許田」他）（R7.7.25開始）

#### （交通対策3）車両アクセスルートの分散設定

- ・案内標識の整備（R7.7.25公開）
- ・道路情報誌によるアクセスルート情報の提供
- ・観光シーズンにおける所要時間のリアルタイム情報の提供（R7.7.25開始）

#### （交通対策4）周辺道路・交差点の改良促進

- ・伊差川IC交差点改良 右折車線の追加・延伸、左折車線の延伸等（R6.3完了）
- ・白銀橋（西）交差点 信号機移設（R6.3完了）、右折帯の延長・おゆづりエリヤの設置（R7.3完了）
- ・県道84号線テーマパーク入口交差点（仮称）右折帯設置、信号機設置（R7.7.17完了、R7.7.18運用開始）
- ・アクセス道路（市道、村道）の区画線（中央線）の整備（R7.7完了）
- ・各アクセス道路の樹木等の剪定・除草（R7.7完了）

#### （中長期対策）名護東道路延伸などの整備促進

- ・名護東道路延伸（本部方面）

#### （その他対策）路上工事の抑制

- ・各アクセス道路における路上工事の抑制（R7.7.25～8.31）

### 【問い合わせ先】

内閣府 沖縄総合事務局 道路建設課

課長 伊藝 誠一郎（4211）、課長補佐 菅谷 滋志（4216）

TEL：098-866-1914（直通）URL：<https://www.ogb.go.jp/kaiken/>

北部地域交通円滑化WG事務局 内閣府 沖縄総合事務局 北部国道事務所

副所長 福地 友博（内線：204）、調査課長 宮城 かおり（内線：451）

TEL 0980-52-4350（代）URL <https://www.dc.ogb.go.jp/hokkoku/>

※各対策に関する問合せについては、別紙連絡先をお願いいたします。

別紙：交通対策勉強会参加者及び連絡先

表 1 交通対策勉強会参加者及び連絡先

No	交通対策勉強会参加者及び連絡先
1	<p>沖縄総合事務局道路建設課                      (国道全般に関すること)                      課長 伊藝 誠一郎、課長補佐 管谷 滋志                      TEL : 098-866-1914 (直通)                      URL : <a href="https://www.ogb.go.jp/kaiken/">https://www.ogb.go.jp/kaiken/</a></p>
2	<p>沖縄総合事務局北部国道事務所【事務局】                      (国道(北部管内)及び北部地域交通円滑化WGに関すること)                      副所長 福地 友博、調査課長 宮城 かおり                      TEL : 0980-52-4350 (代) (平日 9 時～17 時)                      URL : <a href="https://www.dc.ogb.go.jp/hokkoku/">https://www.dc.ogb.go.jp/hokkoku/</a></p>
3	<p>沖縄県 土木建築部 道路街路課 企画調整班                      (県道全般に関すること)                      班長 喜久里 和也                      TEL : 098-866-2390 (平日 9 時～17 時)                      URL : <a href="https://www.pref.okinawa.jp/kensei/kencho/1000011/1017742/1017747.html">https://www.pref.okinawa.jp/kensei/kencho/1000011/1017742/1017747.html</a></p>
4	<p>沖縄県警察本部 交通部 交通規制課                      (信号機に関すること)                      管制補佐 新垣 恒太                      TEL : 098-862-0110 (代) (平日 10 時～17 時)                      URL : <a href="https://www.police.pref.okinawa.jp">https://www.police.pref.okinawa.jp</a></p>
5	<p>名護市 建設部 建設土木課                      (名護市道に関すること)                      建設土木課長 岸本 真                      TEL : 0980-53-1212 (代) (平日 9 時～17 時)                      URL : <a href="https://www.city.nago.okinawa.jp/">https://www.city.nago.okinawa.jp/</a></p>
6	<p>今帰仁村 建設課                      (今帰仁村道に関すること)                      建設課長 與那嶺 進                      TEL : 0980-56-2255 (平日 9 時～17 時)                      URL : <a href="https://www.nakijin.jp/pagtop/index.html">https://www.nakijin.jp/pagtop/index.html</a></p>
7	<p>本部町 建設課                      (本部町道に関すること)                      課長 渡久地 要                      TEL : 0980-47-2101 (代) (平日 9 時～17 時)                      URL : <a href="https://www.town.motobu.okinawa.jp/">https://www.town.motobu.okinawa.jp/</a></p>
8	<p>西日本高速道路株式会社 沖縄高速道路事務所                      (高速道路に関すること)                      副所長 轟 彰雄                      TEL : 098-876-8950 (平日 9 時～17 時)</p>





## 2. テマパーク開業に向けた関係機関(国・県・名護市・今帰仁村・県警)の交通対策

※一部検討中の内容であり確定しているものではない

▼ テマパーク開業に向けた関係機関（国・県・名護市・今帰仁村・県警）の交通対策

	ジャングリアの4つの開業対策+α	テマパーク事業者及び関係機関(国・県・名護市・今帰仁村・県警)の交通対策
1	バス・フェリーの利用促進	<ul style="list-style-type: none"> <li>●那覇空港・那覇市内からの乗合高速バスの運行</li> <li>●近隣大型ホテルからのシャトルバスの運行(恩納村以北の北部)</li> <li>●周辺市町村からのオンデマンド交通など小型モビリティの導入の検討</li> <li>●本島内主要都市からのシャトルバスの運行</li> <li>●那覇港から名護漁港・本部港への高速船・フェリーの利用促進</li> <li>●外部臨時駐車場からのパーク&amp;ライドの実施</li> <li>①総合交通ターミナル整備に向けた調査推進【国・名護市】</li> </ul>
2	駐車場の分散配置とスマート化対応	<ul style="list-style-type: none"> <li>●外部臨時駐車場の分散設置と周遊送迎バスの運行</li> <li>●パーク内と外部臨時駐車場の価格差設定の検討</li> <li>●駐車場の事前予約制の導入検討と混雑状況の発信</li> <li>●ゲートレス駐車場の導入</li> <li>②テマパーク駐車場の満空情報等の情報提供(道の駅「許田」他)【国】(R7.7.25開始)</li> </ul>
3	車両アクセスルートの分散設定	<ul style="list-style-type: none"> <li>●迂回アクセスルートへの誘導(混雑時)</li> <li>●大型バスの推奨アクセスルートの設定と一方通行化の要請</li> <li>③案内標識の整備【国・県】(R7.7完了、R7.7.25より切り替え)</li> <li>④道路情報誌によるアクセスルート情報提供【北部地域交通円滑化WG】(R7.7.5「アシナビー特別号」発行)</li> <li>⑤観光シーズンにおける所要時間等のリアルタイム情報提供【北部地域交通円滑化WG】(R7.7.25開始)</li> </ul>
4	周辺道路・交差点の改良促進	<ul style="list-style-type: none"> <li>●周辺道路・交差点等の改善の要請</li> <li>⑥伊差川IC交差点改良【国】右折車線の追加・延伸、左折車線の延伸等(R6.3完了)</li> <li>⑦白銀橋(西)交差点【県警】信号機移設(R6.3完了)、【県】右折帯の延長、おゆづりエリアの設置(R7.3完了)</li> <li>⑧県道84号線テマパーク入口交差点(仮称)【県】右折帯設置、【県警】信号機設置(R7.7.17完了、R7.7.18運用開始)</li> <li>⑨アクセス道路(市道、村道)の区画線(中央線)の整備【名護市・今帰仁村】(R7.7完了)</li> <li>⑩各アクセス道路の樹木等の剪定・除草【国・県・名護市・今帰仁村】(R7.7完了)</li> </ul>
	名護東道路延伸などの整備促進	⑪名護東道路延伸(本部方面){道路計画(概略ルート・構造等)について検討中}(現在、環境影響評価手続き中)
+	営業時間変動制と入場制限の導入	<ul style="list-style-type: none"> <li>●パーク営業時間の柔軟運用の検討</li> <li>●パークチケット事前購入の促進と一部入場制限の実施の検討</li> </ul>
α	路上工事の抑制	⑫各アクセス道路における路上工事の抑制【国・県・名護市・今帰仁村】(R7.7.25～8.31)※

[凡例] ●：テマパーク事業者の交通対策(黒文字)、①～⑫：関係機関の交通対策(赤文字)、前回発表から更新した箇所(下線)

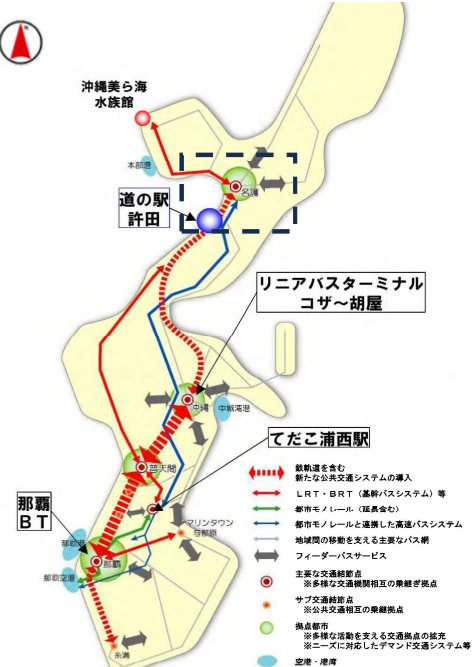
※⑫の対策については、別途発表する記者発表資料を参照

# 関係機関の交通対策①

## ○総合交通ターミナル整備に向けた調査推進（長期対策）

実施者：国・名護市

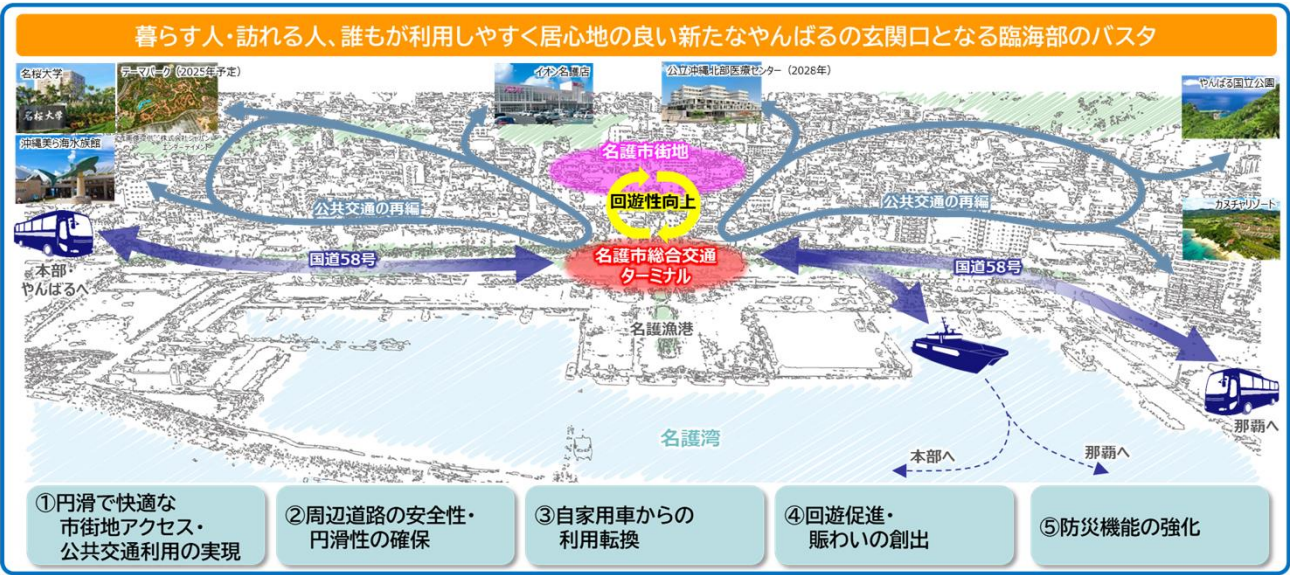
総合交通ターミナルの整備に向け、施設内容等について調査・検討、関係機関との協議を実施。  
R7.6.30に第4回名護市総合交通ターミナル検討部会を開催し、学識経験者、交通関係者等の皆様から専門的・具体的なご意見をいただきながら、交通ターミナルの整備等の議論整備方針等について議論。



出典：沖縄ブロック新広域道路交通計画（R3.3）  
▲県土の均衡ある発展を支える利便性の高い陸上公共交通ネットワークの段階的な整備（長期イメージ）

- R6.7.9 第1回名護市総合交通ターミナル検討部会
- R6.11.12 第2回名護市総合交通ターミナル検討部会
- R7.1.15 第3回名護市総合交通ターミナル検討部会  
・総合交通ターミナルの整備イメージを例示
- R7.6.30 第4回名護市総合交通ターミナル検討部会  
・整備方針等を議論

▲これまでの検討部会の開催状況





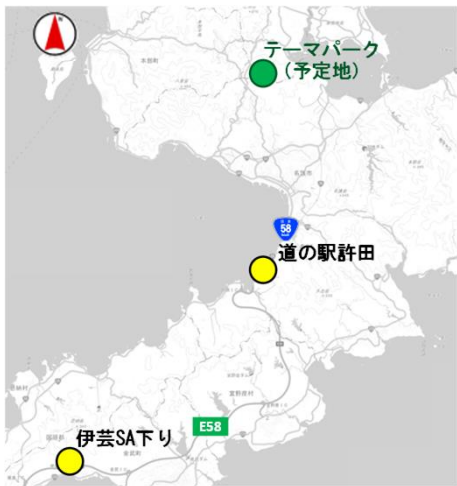
# 関係機関の交通対策②

○テーマパーク駐車場の満空情報等の情報提供（道の駅「許田」他） **実施者：北部地域交通円滑化WG**  
（開業後に実施）

道の駅（許田）の情報提供コーナーや自治体のHP、NEXCO（伊芸SA下り）の情報提供コーナー等において、テーマパーク駐車場の満空情報等の情報提供を令和7年7月25日から実施  
※テーマパークHPで提供される満空情報を、デジタルサイネージやHPにリンク表示することを想定

### ▼情報提供箇所（予定）

No.	情報提供箇所	実施方法
1	道の駅許田	デジタルサイネージ
2	伊芸SA下り	デジタルサイネージ
3	北部国道事務所	HP
4	沖縄県	HP
5	名護市	HP
6	本部町	HP
7	今帰仁村	HP



ジャングリア沖縄に来場のゲストは、ジャングリア沖縄パーキング（予約制、2,000円）または提携パーキング（予約不要、無料）をご利用ください。

### リアルタイム パーキング状況

**1 ジャングリア沖縄パーキング**  
沖縄県国頭郡今帰仁村字呉我山553番地1  
予約制 有料  
予約はこちら

**2 スパジャングリアパーキング**  
沖縄県国頭郡今帰仁村字呉我山553番地1  
有料  
空車 50%以下

**3 提携パーキング（イオン名護店 屋上パーキング）**  
沖縄県名護市字名護見取川原4472  
無料  
空車 50%以下



▲情報提供コーナー（左：道の駅許田、右：伊芸SA下り）

▲駐車場満空情報の提供イメージ ※ジャングリアHPより

# 関係機関の交通対策③

## ○案内標識の整備

実施者：国・県

テーマパークへのアクセスルートや迂回ルートに案内標識を整備し、迂回を促進（令和7年7月25日より切り替え）



写真①：宮里4丁目(北)交差点手前(国道58号)



写真②：伊豆味交差点前（県道84号線）



▲案内標識の整備状況

※ジャングリア開業までは目隠し加工



# 関係機関の交通対策④

○道路情報誌によるアクセスルートの提供

実施者：北部地域交通円滑化WG

観光シーズン（大型連休等）において、道路情報誌「アシナビー」によるアクセスルート情報の提供等を実施。  
令和7年7月5日に、テーマパーク開業に特化した特別号を発行。

沖縄北部地域の道路情報誌

# アシナビー

ジャングリア 特別号

テーマパークへの経路や周辺道路の混雑が予想されます！

ルートで回避！ 時間で回避！ かしこい選択で渋滞回避！

7月25日（金）、待望のテーマパーク「ジャングリア」がついに開業！  
開業に伴い、テーマパーク周辺の道路や交差点では混雑が予想されます。  
スムーズにアクセスし、快適に楽しむために、2つの渋滞回避策を活用しましょう！

便利なアクセス手段で行こう！

マイカー・レンタカー以外に  
バスやフェリーでもジャングリアへ  
アクセス可能です。

詳細はこちら  
<https://junglia.jp/access>

混雑が  
予想されます

ジャングリア

テーマパーク内（有料）

イオン名護店（無料）

国道58号線は混雑が予想されるので  
混雑区間を回避しよう！

※テーマパーク内駐車場は事前予約が必要です。  
予約していない方はイオン名護店駐車場をご利用ください。

スムーズに到着して、楽しい時間を存分に満喫するためには、事前の  
ルート確認がカギ。混雑するルートを避けてストレスなく目的地へ到着！

混雑が予想される時間帯は  
避けて行こう！

時間で回避！

平日の7時～8時台（通勤・通学時間帯）は  
周辺道路の混雑が予想されます。  
混雑時間を回避して北部地域を楽しもう！

北部地域交通円滑化WG※では、テーマパーク  
事業者と協働してジャングリア開業に向け  
た交通対策に取り組んでいます。

詳しくはこちらをご覧ください

広域MAP

7.25 (FRI) テーマパーク「JUNGLIA」OPEN!

交通情報や駐車場など事前情報をしっかりチェックして計画！  
テーマパークを思いっきり満喫しよう！

ジャングリア「Power Vacation!!」  
沖縄北部「やんばる」の豊かな自然を生かしたアトラクション

事前情報でしっかり計画！  
楽しい思い出を作ろう！

ジャングリア沖縄。興奮と贅沢の旅が、はじまる。  
詳細はこちら→ <https://junglia.jp/>  
最新の駐車場情報もこちらから→

＜凡例＞

- 主要渋滞交差点
- その他交差点
- 駐車場

＜凡例＞

- 渋滞予想ルート
- 主要渋滞交差点
- その他交差点
- 駐車場

※テーマパーク内駐車場は事前予約が必要で、予約していない方はイオン名護店駐車場をご利用ください。

リアルタイム情報GETでルートをかしこく選択！

道の駅「許田」駐車場出口で、リアルタイムの所要時間情報を提供しています。

道の駅「許田」駐車場出口設置イメージ

※所要時間情報は交通状況に応じて変動します

## < 周知方法（入手先） >

- ・ 北部国道HP
- ・ 道の駅（許田、ゆいゆい国頭等）
- ・ 海洋博公園
- ・ 那覇空港カウンター
- ・ 北部地域市町村役場
- ・ 那覇バスターミナル
- ・ 那覇空港周辺レンタカー店舗
- など全37箇所を想定



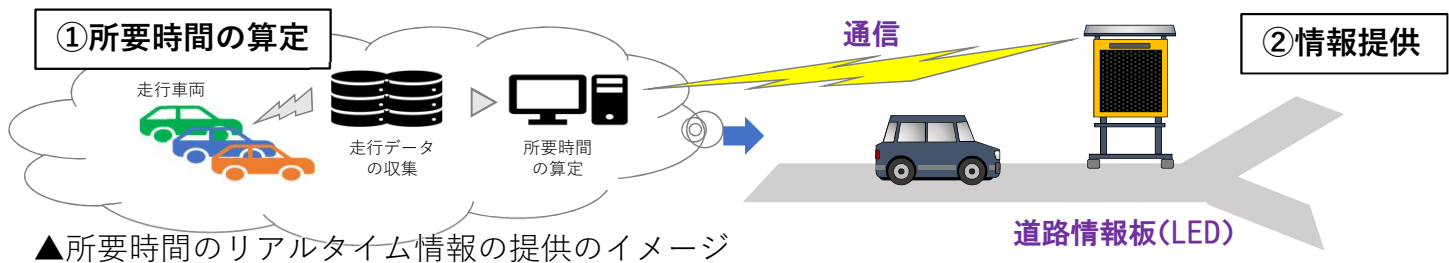
# 関係機関の交通対策⑤

○観光シーズンにおける所要時間等のリアルタイム情報の提供  
(開業後に実施)

実施者：北部地域交通円滑化WG

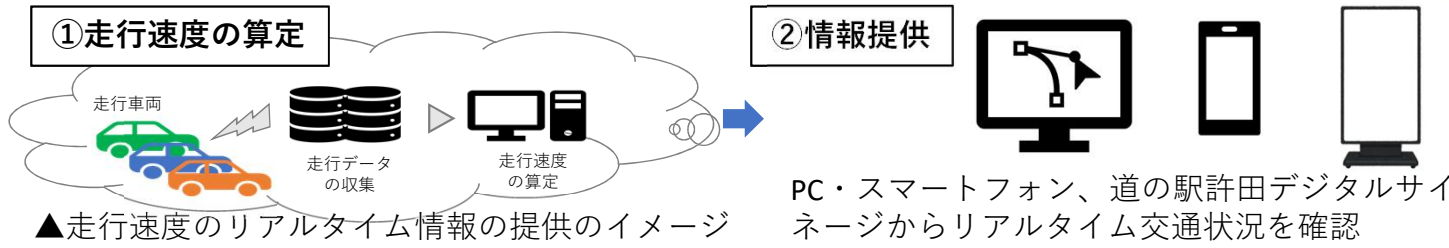
ドライバーが柔軟に経路選択を行えるよう、道の駅許田駐車場出口において所要時間のリアルタイム情報の提供を行う(R7.7.25開始、R7.8.31終了予定)。

- <所要時間のリアルタイム情報提供のイメージ>
- ①所要時間の算定：経路案内する道路の最新の走行データから、当該道路の所要時間を算定。
  - ②情報提供：所要時間情報は、通信により道路上に設置した道路情報板(LED)に表示。



名護市許田ICから北部テーマパーク間を通行する車両の移動効率化を図るために、許田ICから北部テーマパーク周辺までの主要道路のリアルタイム交通状況(速度状況)を提供する(R7.7.25開始、R7.8.31終了予定)。

- <リアルタイム情報提供のイメージ>
- ①走行速度の算定：許田ICから北部テーマパーク間の主要道路の最新の走行データから、当該道路の交通状況(速度状況)を算定。
  - ②情報提供：5分間隔で更新を実施(24時間)する。



▲所要時間のリアルタイム情報の提供場所



▲情報提供画面(イメージ)  
出典：©OpenStreetMap|©TomTom  
提供：公益財団法人日本道路交通情報センター (JARTIC)

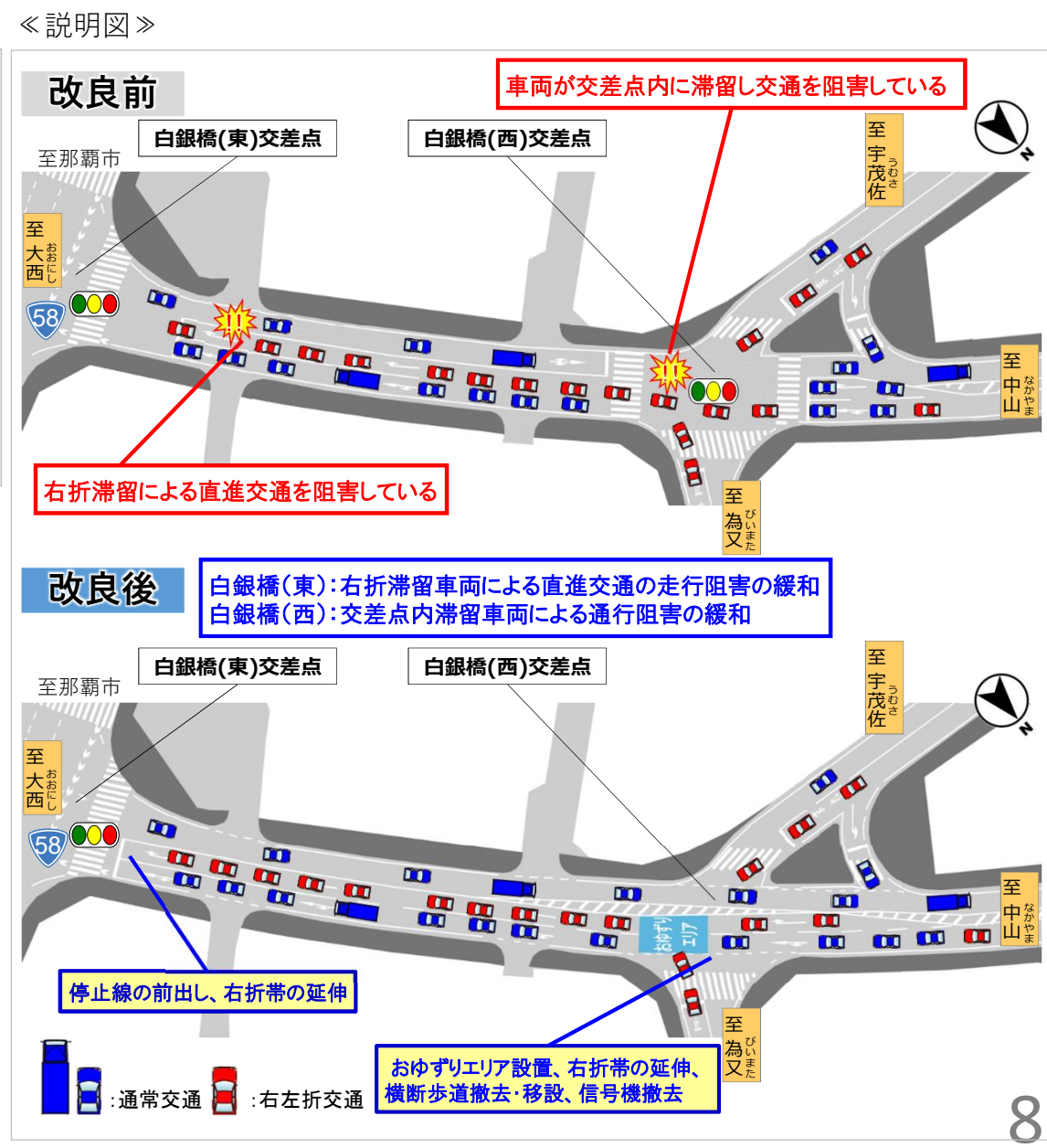
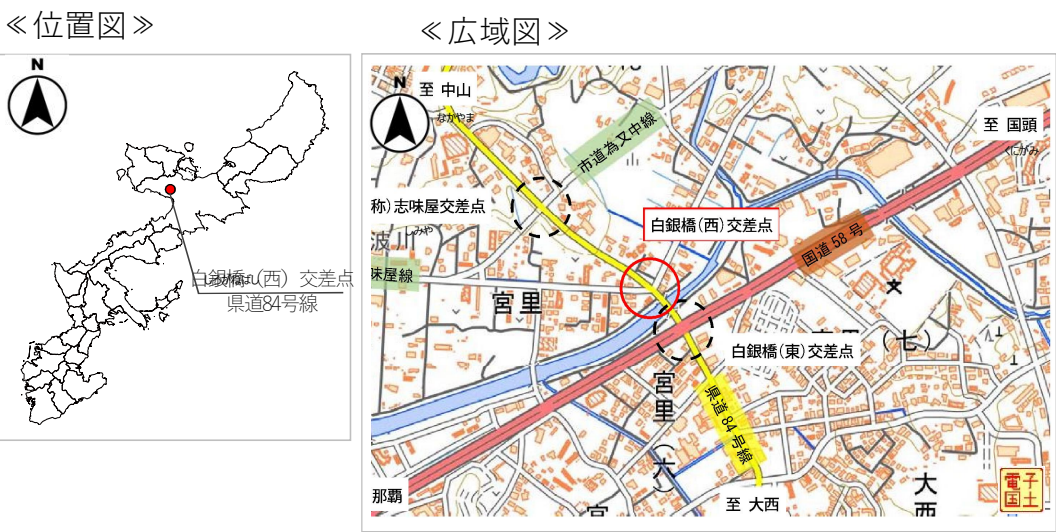
提供HPはこちら(※7/25〜)

<https://www.jartickokinawa.org/>

# 関係機関の交通対策⑦

○白銀橋（西）交差点 信号機移設・右折帯延長・おゆずりエリアの設置 **実施者：県警・県**

白銀橋（西）交差点において、【県警】信号機移設（R6.3完了）、【県】右折帯の延長、おゆずりエリアの設置（R7.3完了）

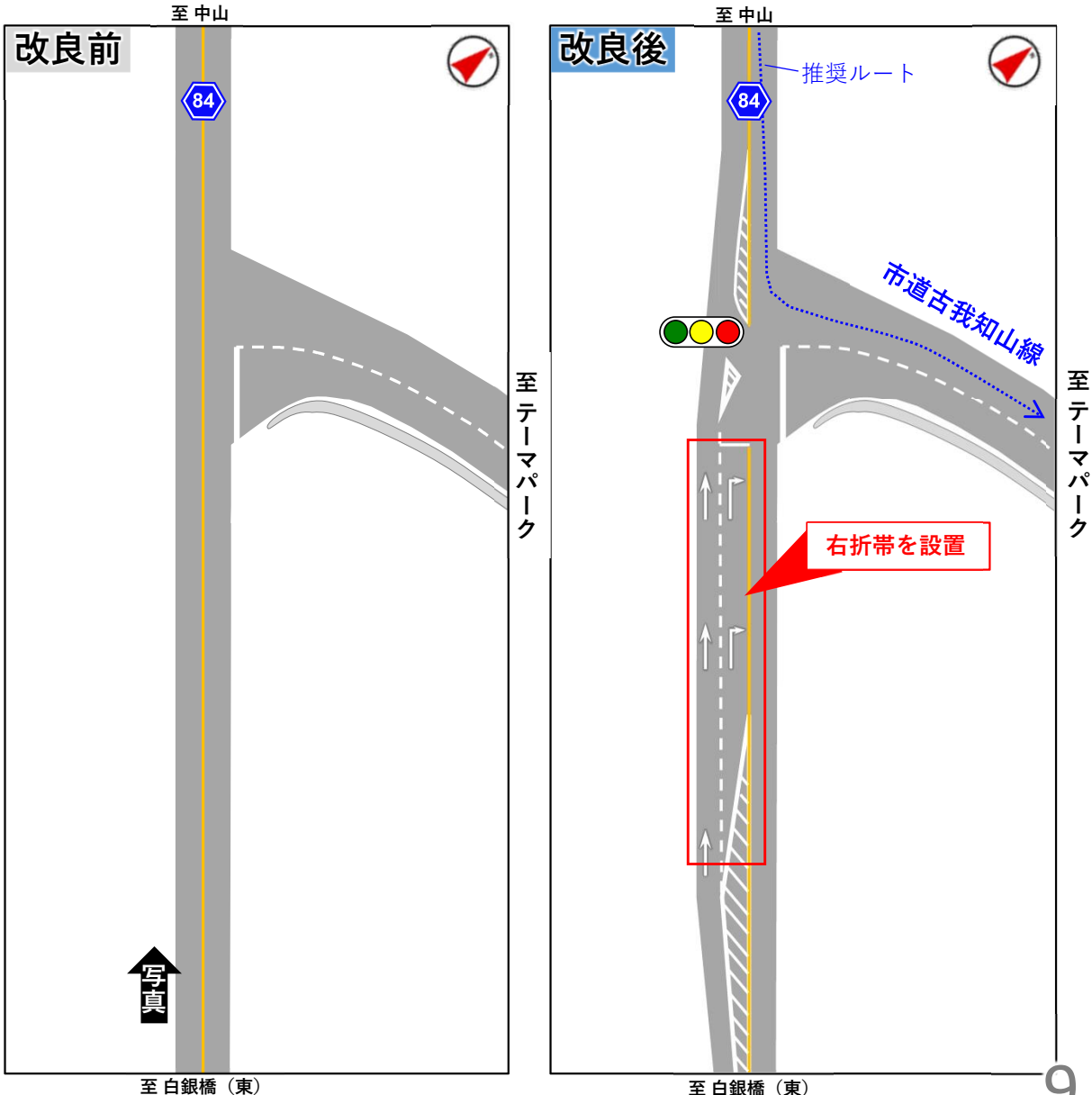
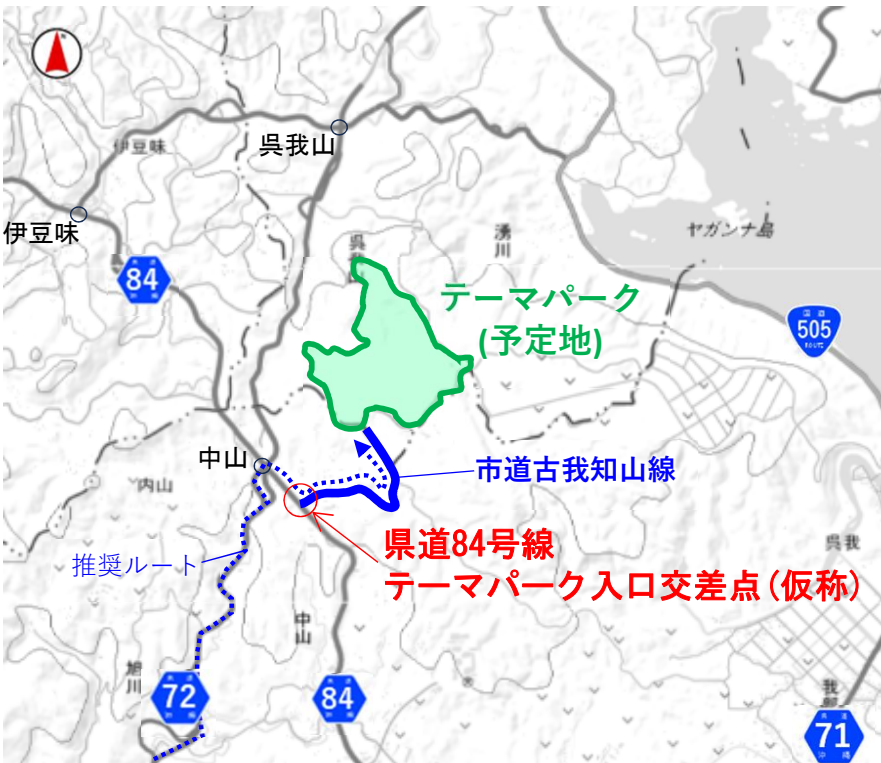




# 関係機関の交通対策⑧

○テーマパーク入り口交差点への右折帯設置、信号機設置 実施者：県・県警

県道84号線テーマパーク入り口交差点(仮称)において、交差点改良(右折帯設置、信号機設置)を実施(R7.7.17完了、R7.7.18運用開始)



▲改良前 (R6.5) と改良後 (R7.7) の様子

▲交差点改良内容



# 関係機関の交通対策⑨

○アクセス道路（市道、村道）の区画線（中央線）の整備  
実施者：名護市・今帰仁村

各アクセス道路において、区画線（中央線）の整備（R7.7完了）



▲市道古我知山線



▲村道湧川嵐山線

○各アクセス道路の樹木等の剪定・除草  
実施者：国・県・名護市・今帰仁村

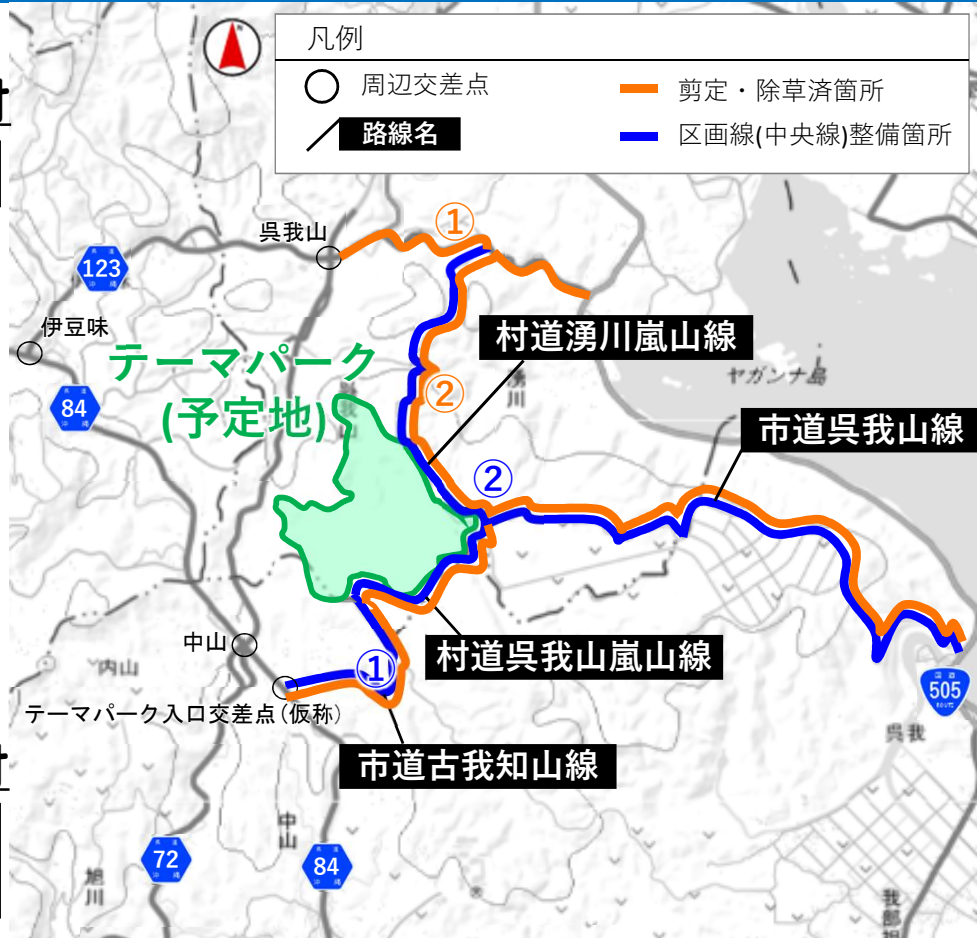
各アクセス道路において、大型バス等の通行を妨げる可能性のある樹木等の剪定・除草作業を各自治体を実施（R7.7完了）



◀ 県道123号線  
(今帰仁村)  
の対策実施状況



◀ 村道湧川嵐山線  
(今帰仁村)  
の対策実施状況



※他の路線も随時、  
剪定・除草作業を実施

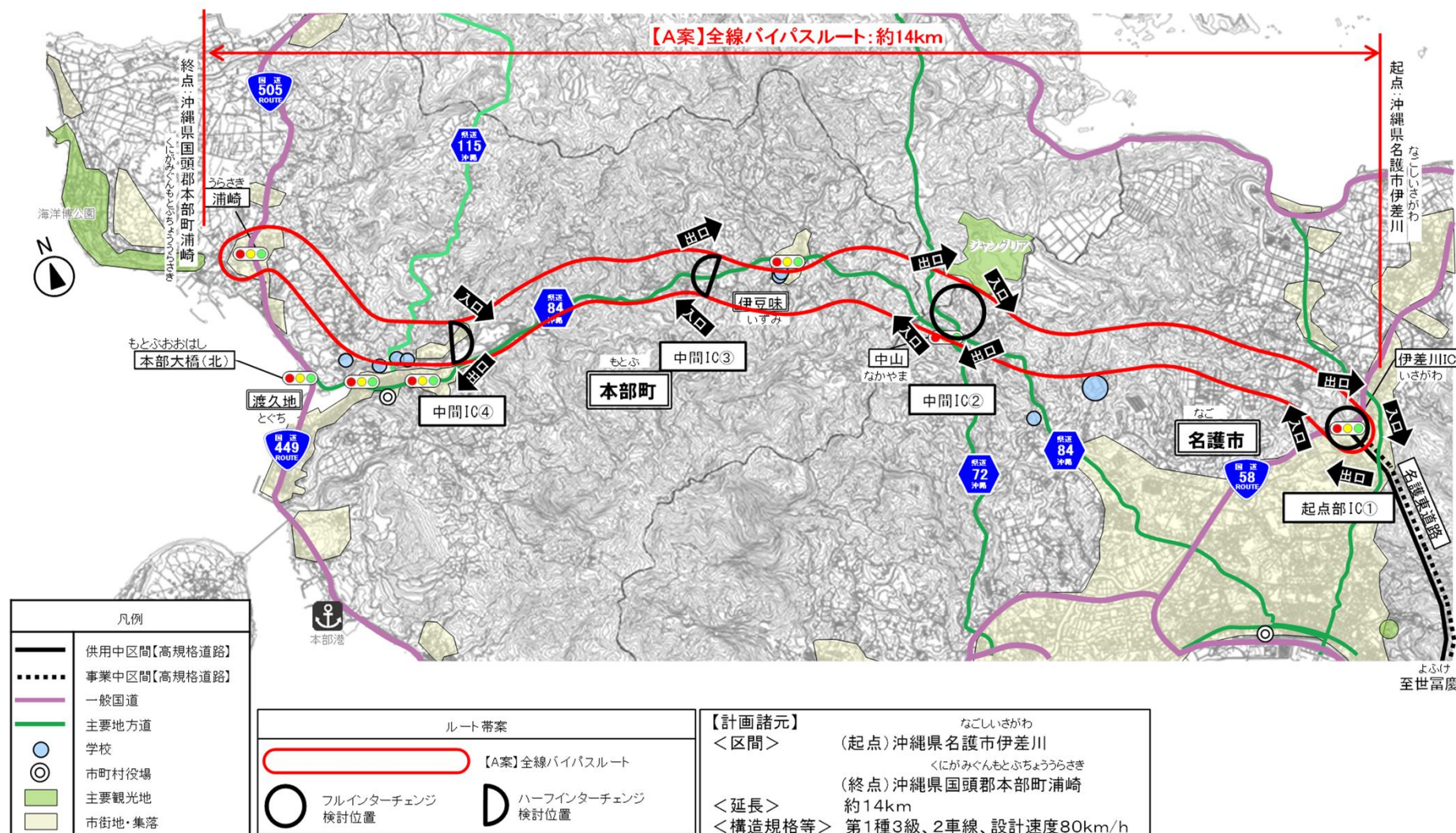


## 関係機関の交通対策⑪

### ○名護東道路延伸（本部方面）

名護東道路延伸（本部方面）について、令和6年度に対応方針（案）について有識者委員会では承。現在、環境影響評価手続き中

## 6-2. 対応方針(案)のまとめ



出典：名護東道路延伸（本部方面）計画段階評価（第3回）説明資料