

「みなとオアシス」の概要

○みなとオアシスとは

- ・地域住民の交流や観光の振興を通じた地域の活性化に資する「みなと」を核としたまちづくりを促進するため、平成15年に制度を設立
- ・住民参加による地域振興の取り組みが継続的に行われる施設として、国土交通省港湾局長が申請に基づき登録するもの

○みなとオアシスの担う役割

- ・地域住民、観光客、クルーズ旅客等の交流及び休憩
- ・地域の観光及び交通に関する情報提供
- ・その他（災害時の支援、商業機能 など）

○みなとオアシスの構成施設

- ・旅客施設、展望施設、多目的ホール
- ・観光案内施設
- ・駐車場、トイレ、津波避難タワー
- ・産地直売施設、レストラン など



標章
(シンボルマーク)

○みなとオアシスの設置者・運営者

- ・地方公共団体（港湾管理者含む）
- ・NPO団体、協議会 など



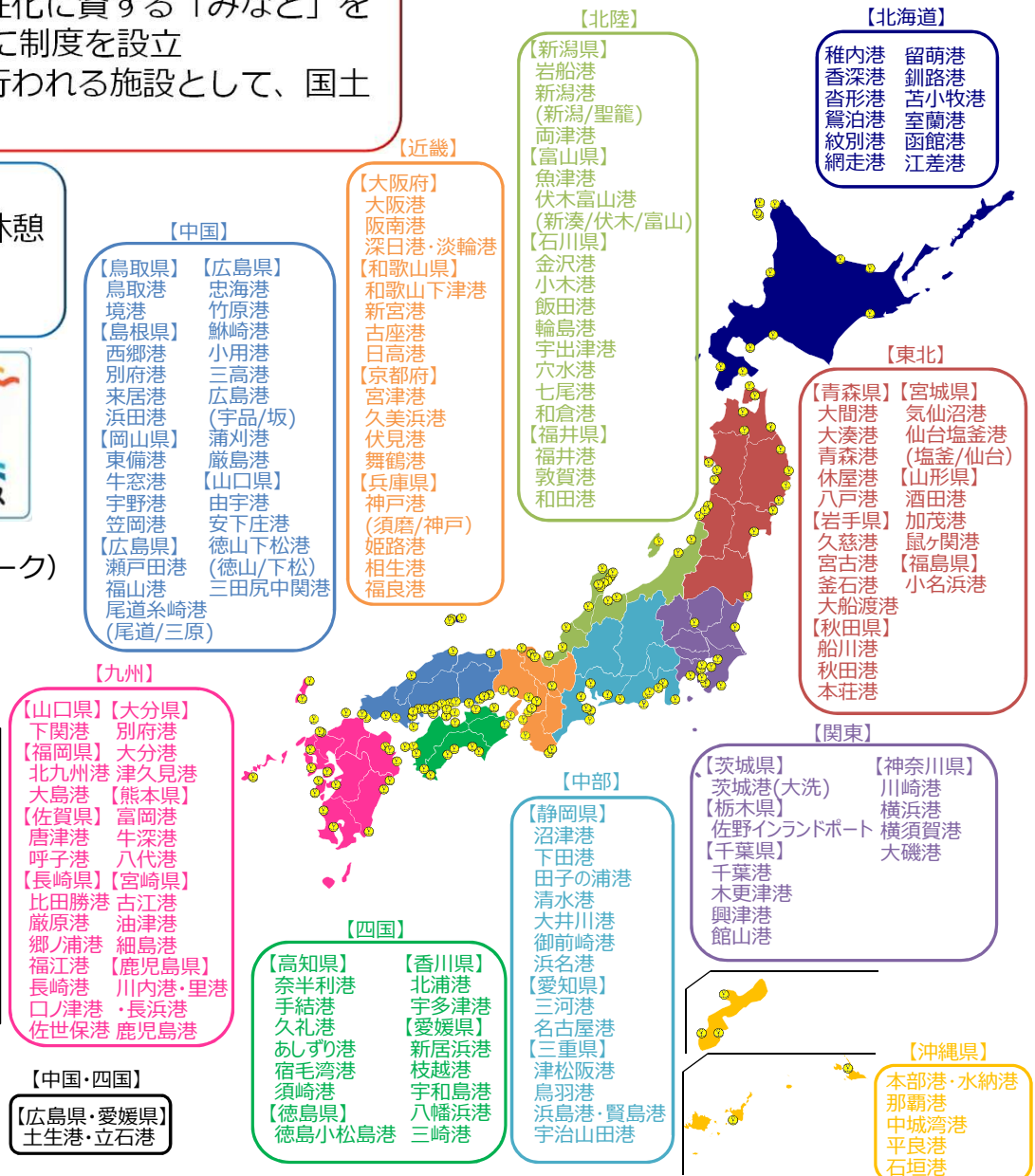
構成施設のイメージ



地域振興イベントの開催状況

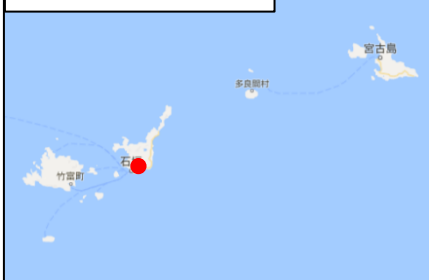
登録数 **160箇所**
(令和5年10月11日時点)

みなとオアシス所在港湾の一覧



【概要】みなとオアシスいしがき

沖縄県石垣市



【基本情報】

設置者	石垣市
運営者	石垣市
所在港湾	石垣港(重要港湾)
港湾管理者	石垣市

ユーグレナ石垣港離島ターミナル

石垣港旅客船ターミナル

新港地区緑地
ばいぬはまちょう
(南ぬ浜町緑地公園)

【主なイベント】



みなとまつり



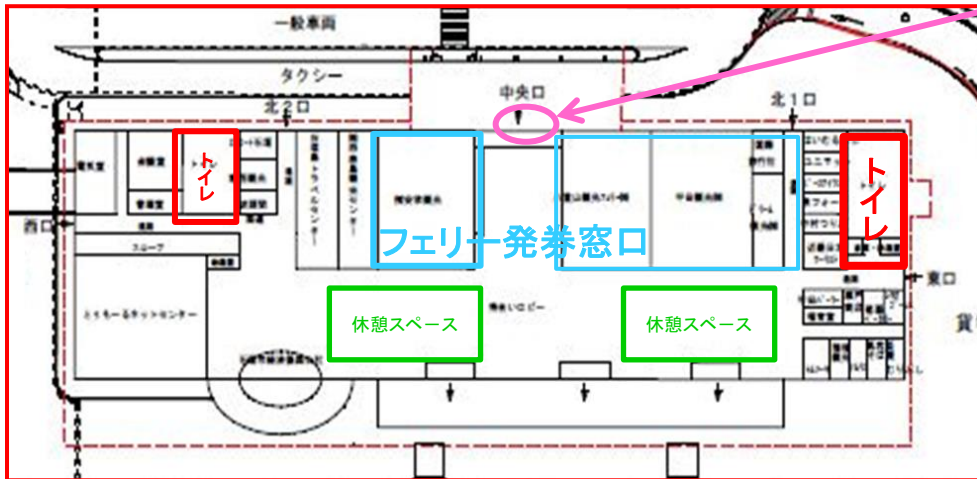
南の島の星まつり

【代表施設】石垣港離島ターミナル

みなとオアシスいしがきの代表施設「ユーグレナ石垣港離島ターミナル」は、竹富島、西表島、小浜島、黒島など八重山の離島航路の拠点となっており、観光客だけでなく地元住民の生活やビジネスの拠点として年間約200万人が利用している。また、大型クルーズ船寄港時はテンドーボートでの上陸箇所としても活用されており、八重山圏域を訪れる国内外の観光客の殆どが利用する一大拠点となっている。

- 名称: ユーグレナ石垣港離島ターミナル
- 管理主体: 石垣市港湾課
- 整備: 平成18年12月25日
(バリアフリー対応旅客施設整備)
- 所在地: 沖縄県石垣市美崎町1番地

【ターミナル 平面図】



This block contains three items: a registration certificate (登録証) for Minato-Oasis Ishigaki, an overview map (概要) showing the terminal's location in Ishigaki City, and a photograph of the terminal's signage. The registration certificate includes the name 'みなとオアシス いしがき' and the logo. The overview map shows the terminal's location relative to the city and surrounding islands. The signage photo shows the entrance with a sign that reads 'みなとオアシス Minato-Oasis Ishigaki'.



【登録証・オアシス概要・各種ポスター設置状況及びイメージ】



クルーズ客上陸の様子



フェリー・高速船チケット売り場



4カ国語対応の観光案内版



離島ターミナルの利用状況

【構成施設】石垣港旅客船ターミナル

みなとオアシスいしがきの構成施設である石垣港旅客船ターミナルは、クルーズ船専用の岸壁として、平成30年4月21日に暫定供用した。当該施設の暫定供用により、これまでやむを得ず浜崎町地区の貨物岸壁で受入っていた7万トン級までのクルーズ船の受入が可能となることで、貨客混在が解消され、旅客の安全性が向上する。初寄港のクルーズ船入港時は歓迎セレモニーが行われるなど、市民とクルーズ客の交流拠点として機能している。

- 名称：石垣港旅客船ターミナル
- 管理主体：石垣市港湾課
- 整備：平成30年4月21日暫定供用
- 所在地：沖縄県石垣市南ぬ浜町

石垣港に寄港するクルーズ船

- コスタ・ビクトリア(総トン数:75,166トン)



- エクスプローラードリーム(総トン数:75,338トン)



■ 完成イメージ(将来計画分を含む)



【構成施設】新港地区緑地(南ぬ浜町緑地公園)

みなとオアシスいしがきの構成施設である新港地区緑地(南の浜町緑地公園)は、石垣港新港地区に位置している。

石垣市は、北緯24度20分に位置し、晴れた夜には全88星座のうち84の星座を観測することができるなど、星空観測に恵まれた環境にある。本緑地で毎年8月に開催される「南の島の星まつり」は夏の風物詩として定着しており、多くの市民、観光客で賑わうなど、今後一層、市民と観光客の交流拠点としての役割が期待されている。

- 名称: 新港地区緑地
- 管理主体: 石垣市港湾課
- 整備: 平成5年
- 所在地: 沖縄県石垣市南ぬ浜町



南の島の星まつり①



南の島の星まつり②



新港地区緑地

「みなとオアシスいしがき」への交通アクセス



交通アクセス

【ユージュレナ石垣港離島ターミナル】

南の島石垣空港から

①路線バス(東運輸) 所要時間40程度
※大人540円・小人270円

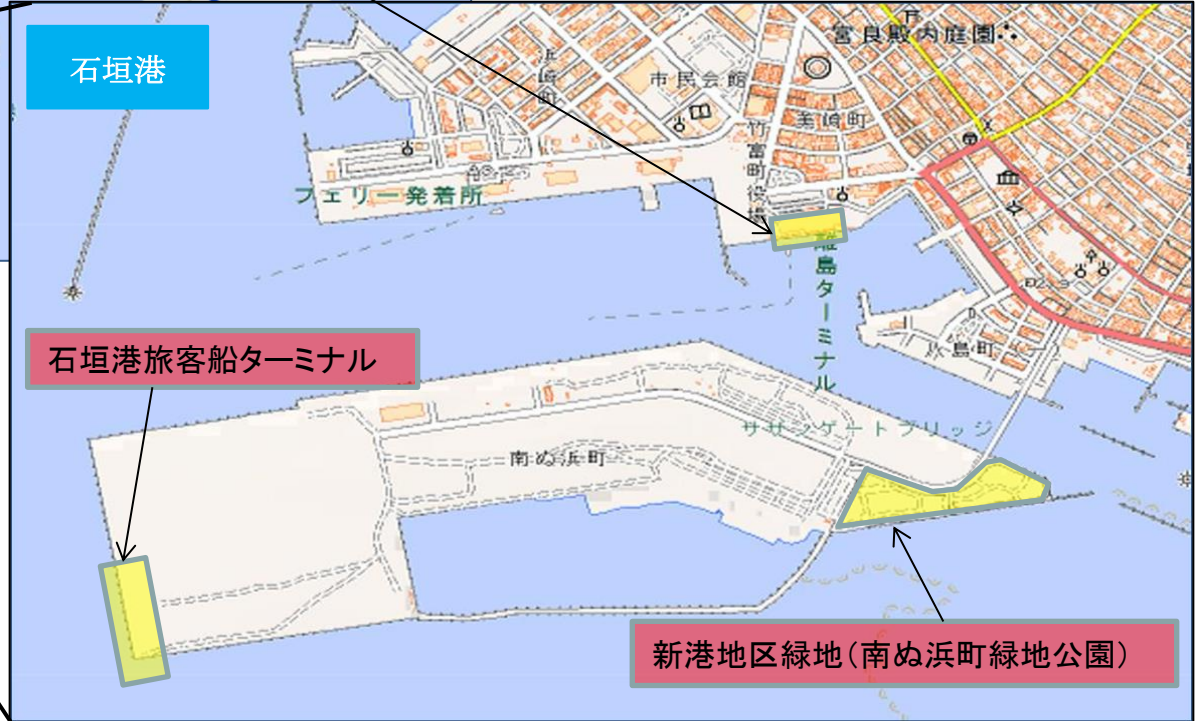
②カーリ観光バス 所要時間30分程度
※大人500円・小人250円

【新港地区緑地(南の浜町緑地公園)】

ユージュレナ離島ターミナルから徒歩20分

【石垣港旅客船ターミナル】

ユージュレナ離島ターミナルから徒歩40分



【観光案内問い合わせ先】
石垣市観光文化課
TEL:0980-82-1535

石垣市観光交流協会
TEL:0980-82-2809