



火災前(平成31年1月5日)

事業概要

国営沖縄記念公園 首里城地区

首里城公園

内閣府沖縄総合事務局
国営沖縄記念公園事務所



国営沖縄記念公園事務所 所在地



内閣府 沖縄総合事務局
国営沖縄記念公園事務所

〒905-0206 沖縄県国頭郡本部町字石川424番地
TEL.0980-48-3140 FAX.0980-48-3793
<http://www.dc.ogb.go.jp/kouen/>

首里出張所

〒900-0812 沖縄県那覇市首里当蔵町3丁目1番地
TEL.098-886-3161 FAX.098-886-3154

国営沖縄記念公園 Official Site
<http://oki-park.jp/>

首里出張所 所在地



東のアザナより正殿を望む



首里城公園のライトアップ



歴史的風土の探訪

貴重な国民の文化遺産を回復する目的で復元された首里城は、新たな県民文化の創出と伝統技術の継承・発展を図り、歴史的風土探訪の場として、整備を行っています。

復元整備については、正殿等の復元根拠資料が存在する18世紀以降の首里城をモデルとしています。



新春の宴



中秋の宴

首里城公園の概要

位置：沖縄県那覇市首里当蔵町
都市計画決定面積／4.7ha（開園面積4.0ha）
着手年度：昭和61年度
供用開始：平成4年度

基本方針

- 1 首里杜構想との整合性及び首里城の歴史的風致に配慮した施設配置計画を行う
- 2 歴史・文化の拠点として魅力ある施設整備を図る
- 3 将来に向かって沖縄の歴史・文化の拠点となるよう多様な活用を図る
- 4 文化遺産の鑑賞、見学、体験という観光形態の充実を目指す

琉球王国とは

今から約590年前(1429)に成立し、約140年前(1879)までの間、約450年間にわたり、日本の南西諸島に存在した王制の国が琉球王国です。

琉球諸島には、日本の鎌倉時代に当たる12世紀頃から各地に「按司」と呼ばれる豪族が現れ、互いに抗争と和解を繰り返しながら次第に整理淘汰され、やがて1429年尚巴志が主要な按司を統括し、はじめて統一権力を確立しました。

これが琉球王国の始まりでした。その後、琉球王国では独自の国家的な一体化が進み、中国をはじめ日本、朝鮮、東南アジア諸国との外交・貿易を通して海洋王国へと発展していきました。

琉球王国時代、首里城は国王とその家族が居住する「王宮」と同時に、王国統治の行政機関「首里王府」の本部でもあり、また各地に配置された神女たちを通じて、王国祭祀を運営する宗教上のネットワークの拠点でもありました。また、首里城とその周辺では芸能・音楽が盛んに演じられ、

美術・工芸の専門家が数多く活躍しており、首里城は文化芸術の中心でもありました。

1609年に日本の薩摩藩が琉球王国に侵攻して首里城を占拠しました。それ以降270年間にわたり、琉球王国は、中国との冊封体制を続けながら、薩摩藩と徳川幕府の従属下にありました。このような微妙な国際関係の中で琉球王国は存続していきました。

しかし、やがて明治維新により成立した日本政府は、1879年(明治12)軍隊を派遣し首里城から国王尚泰を追放し、沖縄県の設置を宣言しました。

ここにおいて、琉球王国は滅亡しました。



昭和8年以降の首里城(所蔵:文化庁)

首里城の歴史

中国	日本	沖縄	三山時代	1372 中山王察度、初めて明に使者を送る 1406 尚思紹(尚巴志の父)中山王になる 1427 龍潭を掘り、庭園を整備した 1429 尚巴志、三山を統一、琉球王国が成立
		第一尚氏	第一尚氏	1453 「志魯・布里の乱」が起こり首里城全焼 1458 万国津梁の鐘を正殿に掛ける
		室町時代	第一尚氏	1470 尚門、王位につく、瑞泉門を創建 1477~1526 歓会門、久慶門を創建する
		戦国時代	第一尚氏	1494 円覚寺を創建 1501 玉陵築造 1502 円鑑池、弁財天堂創建 1508 正殿に青石の石「高標、大龍柱」設置、この頃北殿創建 1519 圓比屋武御殿石門を創建
		安土桃山時代	第一尚氏	1527~55 この頃龍橋、首里門(守礼門)を創建 1546 首里城東南の城壁を二重にし、羅門門を築く
		江戸時代	第二尚氏	1609 薩摩による琉球侵攻 1621~27 南殿、創建 1660 首里城焼失 1672 首里城再建 1682 龍頭棟飾を焼き正殿、屋根に置く 1709 首里城焼失 1712 首里城再建、1715年に完了する 1729 正殿の玉座を中央に移し、「唐風豊」と改名 1753 庭園殿、世話御殿を創建
		清	第二尚氏	1768 正殿の大修理が行われる 1799 識名園が造営される 1853 ベリー提督来城、首里城訪問
		明治	沖縄県	1872 琉球藩設置 1879 首里城明け渡し、琉球王国の崩壊、沖縄県誕生
		大正	沖縄県	1925 首里城正殿、国家に指定される 1933 歓会門、瑞泉門、白銀門、守礼門、国宝に指定される
		昭和	沖縄県	1945 沖縄戦により首里城焼失 1957 圓比屋武御殿石門を復元 1958 守礼門復元 1968 円覚寺総門、弁財天堂復元 1972 日本本土復帰 1974 歓会門、復元竣工 1977 玉陵、復元竣工 1984 久慶門、復元竣工 1989 首里城正殿、復元工事に着手 南殿・番所、北殿、奉神門等の復元工事も着手される
		中華人民共和国	沖縄県	1992 首里城公園一部開園 2000 北殿にて「九州・沖縄サミット」社交夕食会開催、首里城跡、圓比屋武御殿石門、玉陵が世界遺産へ登録される
		平成	沖縄県	2003 京の内 一般公園 2007 書院・龍之間 一般公園 2008 書院・龍之間庭園 一般公園 2009 書院・龍之間庭園、国の名勝に指定される 2010 歓会門 一般公園 2014 黄金御殿・寄渡・近習詰所、奥書院一般公園 奥書院庭園一般公園 2016 銭蔵跡 一般公園 2017 北城郭回廊広場 一般公園 2019 御内原エリア 一般公園 国営沖縄記念公園首里城地区全エリア開園 首里城正殿等焼失・有料区域閉園
		令和	沖縄県	2020 有料区域の一部開園(正殿遺構等) 2022 首里城正殿 令和の復元工事に着手

歴代王統図

第一尚氏王統

一代 尚思紹 1406	二代 尚巴志 1422	三代 尚忠 1440	四代 尚思達 1445	五代 尚金福 1450	六代 尚泰久 1454	七代 尚徳 1461
-------------	-------------	------------	-------------	-------------	-------------	------------

第二尚氏王統

一代 尚向 1470	二代 尚宣威 1477	三代 尚真 1477	四代 尚清 1527	五代 尚元 1556	六代 尚永 1573	七代 尚寧 1589	八代 尚豊 1621	九代 尚賢 1641	十代 尚質 1648
十一代 尚貞 1669	十二代 尚益 1710	十三代 尚敬 1713	十四代 尚穆 1752	十五代 尚温 1795	十六代 尚成 1803	十七代 尚灝 1804	十八代 尚育 1835	十九代 尚泰 1848	

御後絵



第二尚氏王統：三代尚貞王

琉球王国滅亡後の首里城

1879年(明治12)春、首里城から国王が追放され「沖縄県」となった後、首里城は日本軍の駐屯地、各種の学校等に使われました。1930年代に大規模な修理が行われましたが、1945年の沖縄戦でアメリカ軍の攻撃により跡形もなく消滅しました。戦後、首里城跡地は琉球大学のキャンパスとなりましたが、大学移転後に首里城復元事業が推進され現在に至っています。

首里城復元整備の基本方針

首里城復元整備における公園計画の基本方針を以下のように設定しています。

- 1 首里杜構想との整合性及び首里城の歴史的風致に配慮した施設配置計画を行う。
 - 首里の歴史的環境の重要な拠点として、首里杜構想との整合性に配慮する。
 - かつての首里城の地形、植生、各種構造物によって構成されている歴史的風致に配慮した施設計画を行う。
 - 県営公園区域と一体となった公園計画を図る。
- 2 歴史・文化の拠点として魅力ある施設整備を図る。
 - 沖縄の優れた建造物(木造建築、石造建築、彫刻)の再生によって国家的文化遺産として広く公開し、これを末永く継承していく。
 - 首里城を沖縄県民の愛情や誇りの対象とし、共有財産として守り育む。
 - 首里城の持つ歴史性や存在意識を通して、沖縄の歴史や文化を広く国民に知らしめ、今後の沖縄の発展を考えるよすがとする。
 - 沖縄の伝統文化の継承・発展、新たな文化の創造・学習の場ともなり得る施設整備を図る。
- 3 将来に向かって沖縄の歴史・文化の拠点となるよう多様な活用を図る。
 - 沖縄の伝統・文化及び王朝時代の状況を表示・発表する。
 - 沖縄固有の歴史・文化にかかわる行事、祭事、芸能等について積極的に導入を図り、多様で変化に富んだ利用運営を図る。
 - 運営管理については、地元住民の利用に配慮しつつ適かつ効果的な公園管理を図る。
 - 県営公園区域と一体となった公園管理を行うよう配慮する。
- 4 文化遺産の鑑賞、見学、体験という観光形態の充実を目指す。
 - 国際交流の一助を担える施設内容を検討する。
 - 沖縄固有の歴史・文化、琉球王朝の往時の状況を表示、発表するなど沖縄の歴史・文化の理解に役立つ施設内容とする。

首里城復元整備の意義

沖縄は、わが国の古い伝統の上に中国及び東南アジア諸国との活発な交流を通じて外来文化を学ぶとともに、自らの価値基準に立脚した独自の文化を発展させてきました。その歴史・文化の示す世界は、わが国の南の島々で展開された「もう一つの日本文化」であり、それはわが国の歴史文化の枠組みを拡大し、より豊かにする内容を秘めています。首里城は、伝統的な文化を基礎に置き、日本や中国の建築様式を巧みに摂取して造営された城郭であり、彫刻や彩色と建築が調和し、また城壁の石組みにも独自の造形と高度な技術が発揮されており、琉球王国時代の建築文化の粋を集めたものでした。

このようなことから首里城の復元整備を行う意義の要旨としては

- 1 貴重な国民文化遺産の回復
- 2 新たな県民文化の創出
- 3 伝統技術の継承と発展
- 4 歴史的風土探訪の場の形成

が挙げられます。

公園整備の経緯

戦災文化財の復元については、昭和32年より事業が始まり、守礼門、歓会門などの復元が沖縄県によって進められました。昭和52年から琉球大学の移転開始に伴い、跡地利用計画が検討される中、第二次沖縄振興開発計画において首里城一帯の整備が提言され、さらに昭和59年には沖縄県が首里城復元整備の指針となる「首里城公園基本計画」を策定しました。

昭和61年には首里城公園計画区域約18haのうち、城郭内約4haを沖縄復興を記念する国の都市公園整備事業(国営沖縄記念公園首里城地区)で復元整備することが閣議決定され、併せて城郭外側の区域約14haを県営の都市公園事業(外城郭は首里城城郭等復元整備事業(S47~H13))として整備することになりました。

こうして、平成4年11月3日に正殿等を含む主要建物を一部開園しました。平成12年12月には史跡「首里城跡」は「琉球王国のグスク及び関連遺跡群」のなかの一つとして「世界遺産」に登録されました。しかし、令和元年10月31日未明に発生した火災により正殿等9つの施設が被害を受けました。

首里城復元整備の歩み

年代	事項
昭和33	守礼門復元修理工事竣工。
昭和43	円覚寺総門復元工事、弁財天堂復元修理工事竣工。
昭和44	天女橋修理工事竣工。
昭和45	琉球政府文化財保護委員会が、首里城跡及び周辺の戦災文化財の復元計画を策定。 日本政府は、第一次沖縄復帰対策要項を閣議決定し、戦災文化財などの復元修理を推進することを明らかにする。
昭和46	総理府沖縄北方対策庁予算の中で、戦災文化財復元調査費が計上される。
昭和47	第一次沖縄振興開発計画で、戦災文化財の復元を積極的に推進することを明記。 首里城欽会門の整備に着手。
昭和48	玉陵復元修理工事着手。 「首里城復元期成会」が結成される。
昭和49	首里城欽会門復元工事竣工。
昭和51	首里城久慶門の整備に着手。 玉陵復元修理工事竣工。
昭和53	那覇市総合計画の中で史跡の復元・保存がうたわれ、首里城周辺を公園緑地整備の一環として総合公園化する構想が立案される。 那覇市により「首里城跡周辺整備基本構想調査」が実施される。
昭和54	那覇市により「琉大跡地利用基本計画調査」が実施される。
昭和57	沖縄県より琉球大学跡地利用の計画がまとまる。 第二次沖縄振興開発計画の中で、「首里城跡一帯の歴史的風土を生かしつつ、公園としてふさわしい範囲について整備を検討すること」が位置付けられる。 那覇市より「首里金城地区歴史的な環境整備基本計画調査」が実施される。
昭和59	首里城久慶門内側の整備に着手。 園比屋武御嶽石門保存修理工事竣工。 沖縄県が「首里城公園基本計画」を策定。
昭和60	昭和60年度政府予算に首里城正殿等基礎調査費が計上される。
昭和61	沖縄県が「首里城公園整備計画調査」を策定。 国営公園区域について「国営沖縄記念公園首里地区(仮称)」として事業着手。 「国営沖縄記念公園首里城地区」として、首里城跡約4haの整備が閣議決定。 国営公園予定地の周辺を、県営公園とすることで庁議決定。 那覇市により、史跡「龍潭及びその周辺の保存整備計画調査」が実施される。
昭和62	首里城公園(17.8ha)が都市計画決定される。
昭和63	首里城正殿の設計が完了。
平成元	07.18 首里城正殿建築工事に事業着手。 11.03 首里城正殿建築工事の起工式及び木曳式を実施。
平成2	首里杜館建設工事に着手。
平成3	龍潭浚渫工事に着手。

年代	事項
平成4	首里城地区一部開園(供用面積1.7ha)。 正殿、瑞泉門、漏刻門、広福門が完成。 奉神門、南殿・番所、北殿、御庭が完成。
平成7	03.15 入園者500万人達成。
平成9	09.01 欽会門、久慶門内側周辺供用(0.1ha追加)。 12.24 首里森御嶽完成。 12.24 入園者1,000万人達成。
平成10	継世門完成。
平成11	白銀門完成。
平成12	二階御殿完成。系図座・用物座完成。 供屋(万国津梁の鐘)完成。日影台完成。 西のアザナ展望デッキ完成。
06.02	入園者1,500万人達成。 右掖門完成。
07.22	九州・沖縄サミットの社交夕食会が首里城で行われた。
12.02	首里城跡の世界遺産登録。
平成14	11.01 入園者2,000万人達成。
平成15	10.04 京の内供用(0.7ha追加)。
平成18	10.26 入園者3,000万人達成。
平成19	01.27 書院・鎖之間供用(0.1ha追加)。
平成20	08.01 書院・鎖之間庭園供用(0.1ha追加)。
平成21	07.23 書院・鎖之間庭園が名勝に指定される。(文部科学省告示)
平成22	04.01 淑順門供用(0.1ha追加)。 12.05 入園者4,000万人達成。
平成26	01.24 黄金御殿・奇満・近習詰所、奥書院供用。 04.01 奥書院庭園供用(0.1ha追加)。
平成27	04.25 入園者5,000万人達成。
平成28	03.28 銭蔵跡、殿・係員詰所跡供用(0.3ha追加)。
平成29	03.31 北城郭園路広場供用(0.4ha追加)。
平成30	12.16 入園者6,000万人達成。
平成31	02.01 国営沖縄記念公園首里城地区 全エリア開園(1.1ha追加 供用面積4.7ha)。 令和元 東のアザナ、白銀門、二階御殿、供用。 10.31 首里城正殿等焼失、有料区域閉園。 正殿等解体・撤去作業着手・完了。 有料区域一部開園(正殿遺構等)。
令和2	06.12 首里城復興展示室等オープン。 10.31
令和3	10.27 北殿北側見学通路供用。
令和4	11.03 正殿復元整備工事の起工式を実施。 11.22 首里城復元における技術継承・人材育成に係る連携協定締結。
令和5	08.26 素屋根見学エリアオープン。
令和6	首里城公園管理センター増築等工事に着手

※赤:国が整備を実施 青:国以外が整備を実施

既に整備した施設

名称	供用年月日	施設概要
せい でん 正殿	平成4.11.3	木造2重3階建 建築面積約637㎡ 延床面積約1,199㎡ 棟高約15.6m
こう ふく もん 広福門	平成4.11.3	鉄筋コンクリート造(外観木造) 建築面積約166㎡ 延床面積約156㎡ 棟高約9m
ろう こく もん 漏刻門	平成4.11.3	木造平屋建 建築面積約22㎡ 延床面積約20㎡ 棟高約3m
ずい せん もん 瑞泉門	平成4.11.3	木造平屋建 建築面積約20㎡ 延床面積約19㎡ 棟高約3m
し ちやう うな 下之御庭	平成4.11.3	面積1,771㎡
すい じい うたき 首里森御嶽	平成9.12.24	石造(琉球石灰岩)あいかた積み 48.5m 石積内の植物ガジュマルやクロツグ
けい ず ぎ ようもつ ぎ 系図座・用物座	平成12.3.31	木造平屋建 建築面積約207㎡ 延床面積約188㎡ 棟高約7m
とも や 供屋	平成12.3.31	木造平屋建 建築面積約20㎡ 延床面積約20㎡ 棟高約4m
にちえい だい 日影台	平成12.3.31	日時計。漏刻門に設置されていた 水時計の補助的な道具として使われた。
いり 西のアザナ	平成12.3.31	展望デッキ 180㎡(ユニバーサル対応)
う えき もん 右掖門	平成12.6.30	木造平屋建 建築面積約15㎡ 延床面積約14㎡ 棟高約3m
きやう うち 京の内	平成15.10.4	面積7,498㎡
しよ じん さすの ま 書院・鎖之間	平成19.1.27	木造平屋建(地下部:RC造)1棟 建築面積約440㎡ 延床面積約621㎡ 棟高約8m
しよ じん さすの まてい せん 書院・鎖之間庭園	平成20.8.1	面積801㎡
しやく じんもん 淑順門	平成22.4.1	木造平屋建 建築面積約15㎡ 延床面積約14㎡ 棟高約3m
くがう とうん かい ちち せんじやう せいの 黄金御殿・奇満・近習詰所	平成26.1.24	RC造一部木造2階建(外観木造) 建築面積約604㎡ 延床面積991㎡ 棟高約10m
おく しよ じん 奥書院	平成26.1.24	木造平屋建 建築面積約64㎡ 延床面積約57㎡ 棟高約5m
おく しよ じんてい せん 奥書院庭園	平成26.4.1	面積76㎡
ぜい くら 銭蔵跡	平成28.3.28	鉄骨造平屋建 建築面積約183㎡ 延床面積約182㎡ 棟高約3m 休憩所として整備
あがり 東のアザナ	平成31.2.1	首里城の東端に位置し、眺望の開けた 場所である。往時は、鐘や旗を用いて城外への 時刻伝達の役目も担っていた。
はく ざん もん 白銀門	平成31.2.1	国王死去の際、靈柩を安置する寝殿があり、 その正門が白銀門である。 別名「しろがね御門」と呼ばれる。
にー げー うどうん 二階御殿	平成31.2.1	1階鉄筋コンクリート造(外観木造) 2階木造 建築面積約269㎡ 延床面積約429㎡ 棟高約9m
よほ こり でん 世誇殿	平成31.2.1	木造平屋建 建築面積約183㎡ 延床面積約182㎡
にょ かん きよしつ 女官居室	平成31.2.1	鉄骨造2階建 建築面積約123㎡ 延床面積約188㎡
くしの うな 後之御庭	平成31.2.1	面積420㎡
び ふくもん 美福門	平成31.2.1	木造平屋建 建築面積約24㎡ 延床面積約23㎡ 棟高約3m

都市再生機構が整備した施設

施設概要	復元又は開園年月日	施設概要
ほく でん 北殿	平成4.11.3	鉄筋コンクリート造(外観木造) 建築面積約532㎡ 延床面積約467㎡ 棟高約9m
なん でん ばんごころ 南殿・番所	平成4.11.3	鉄筋コンクリート造(外観木造) 建築面積約448㎡ 延床面積約609㎡ 棟高約11m
ほう しんもん 奉神門	平成4.11.3	鉄筋コンクリート造(外観木造) 建築面積約502㎡ 延床面積約513㎡ 棟高約10m
うな 御庭	平成4.11.3	面積約2,867㎡

□:令和元年10月31日に焼失した施設 □:令和元年10月31日に一部焼失した施設
※修繕が完了した施設

首里城はその役割から、大きく3つの空間で構成されていました。



①【政治・行政空間】(表の世界)

正殿の西側の範囲で、最も中心となる儀式が執り行われる御庭を取り囲むように奉神門や南殿・番所、北殿が建てられ、政治や外交が行われた。さらに広福門や系図座・用物座などの行政施設がありました。

②【祭祀空間】

信仰上の聖域が点在する城内で最も神聖な聖地「京の内」は、首里城発祥に関わる場所で、重要な御嶽(うたき)が存在した。間得大君(きこえおおきみ)を中心に神女たちが信仰や祭祀を行いました。

③【生活・儀礼空間】(奥の世界)

「御内原(おうちばら)」と呼ばれるエリアで、国王やその家族及びそれらに仕える多くの女官たちが生活する場所であり、王族を除いて男子禁制となっていた。ここは王妃を頂点とした女官組織のもと、儀礼の場として多くの建物がありました。

事業の内容

首里城の復元・復興

首里城地区においては、平成元年より復元工事に着手し、平成31年2月に御内原エリア、東のアザナエリア等、1.1haの区域を開園し、全てのエリアを開園しました。

しかし、令和元年10月31日未明に発生した火災により、正殿等9つの施設が焼失又は一部焼失し、政府は「首里城復元に向けた基本的な方針」を決定しました。これを受け、当事務所では、地元関係者や関係機関、有識者の方々とともに首里城の復元に向けて取り組んでいます。

首里城復元に向け、破損瓦等の撤去や建物解体を実施し、正殿を皮切りとした「首里城復元」、素屋根見学エリア等からの復元工事の公開を中心とする「段階的公開」、これらの取組を通じた「地域振興・観光振興への貢献」の「3本柱」を推進しています。

首里城復元に向けた「3本柱」

首里城復元

令和4年の着工、令和8年の完成を目指す正殿の復元や、その後の北殿・南殿等の復元に向けて、関係機関と密に連携を図りながら、技術的な検討を行い、復元工事を実施します。

段階的公開

首里城復元に向けて進む破損瓦等の撤去や躯体の解体、復元工事の過程を、安全性を確保しながら現地一般公開するとともに、様々な情報発信を通して、復元の様子を伝えます。

地域振興・観光振興への貢献

首里城復元の段階的公開、復興ボランティア活動や特別公開イベントを通して、沖縄の地域振興・観光振興への貢献に努めます。

首里城復元に向けた技術検討委員会

首里城復元に向けた技術的な検討を行うことを目的に、沖縄総合事務局において令和元年12月27日より「首里城復元に向けた技術検討委員会」を設置し、正殿等の復元に向けて防災、木材・瓦類、彩色・彫刻等に係る検討を進めています。

- 〈委員(敬称略)〉 ○委員長 ●副委員長
- 高良 倉吉 琉球大学名誉教授
 - 安里 進 沖縄県立芸術大学名誉教授(令和4年度まで)
 - 森 達也 沖縄県立芸術大学美術工芸学部教授(令和5年度より)
 - 伊従 勉 京都大学名誉教授
 - 小倉 暢之 琉球大学名誉教授
 - 関澤 愛 NPO法人日本防火技術者協会 理事長
 - 田名 真之 前沖縄県立博物館・美術館館長
 - 長谷見 雄二 早稲田大学名誉教授
 - 波照間 永吉 沖縄県立芸術大学名誉教授(令和6年度まで)
 - 室瀬 和美 漆芸家、重要無形文化財「蒔絵」保持者
 - 涌井 史郎 東京都市大学特別教授

令和元年度に「首里城正殿等の復元の行程表策定に向けた技術的検討に関する報告」をとりまとめ、以降、新たな知見をふまえた久志間切弁柄の塗装仕様の確定など、正殿復元に必要な技術的検討を深化させました。令和5年度は、各個別施設(北殿等)の復元順序の考え方等を検討し、「正殿復元以降の首里城復元に向けた技術検討取りまとめ」を策定しました。



向拝部の彩色と彫刻の設置状況(令和7年10月)

首里城正殿等の復元に向けた工程表

技術検討委員会においてとりまとめた「首里城正殿等の復元の工程表策定に向けた技術的検討に関する報告」(令和元年3月17日)も踏まえ、政府において「首里城正殿等の復元に向けた工程表」(令和2年3月27日首里城復元のための関係閣僚会議)を決定しました。

【令和2年3月27日「首里城正殿等の復元に向けた工程表」(一部抜粋)】

1. 基本的な考え方

前回復元時の設計・工程を踏襲することを基本とし、今般の火災を受けて、防火対策の強化及び材料調達状況の変化等の反映の観点を踏まえ工程を定めることとします。

2. 技術的課題に関する方針

(1) 防火対策の強化

- ①再発防止策の徹底
- ②火災の早期発見と迅速な初期消火の徹底
- ③消防隊による消火活動の容易化
- ④消火のための水源の確保
- ⑤世界遺産の構成資産である首里城跡の保護

(2) 材料調達の状況の変化等の反映

- ①木材の調達
- ②漆の調達
- ③沖縄独特の赤瓦の製造・施工

首里城正殿等の復元に向けたスケジュール (年度)

		R1	R2	R3	R4	R5	R6	R7	R8	R9以降
正殿	材料調達(大径材)	市場調査								
	設計	基本設計	実施設計							
	材料調達(大径材)		調達・乾燥							
	工事	仮設通路がれき撤去		木材倉庫	発注手続(WTO)	本体工事				
北殿、南殿等		撤去	正殿復元の施工ヤードとして使用							工事

首里城正殿の復元

令和3年度には、これまでの技術検討委員会での検討結果等を踏まえて正殿の実施設計を行いました。令和4年度には、木材倉庫・加工場、原寸場を整備し、本体工事に着手しました。令和5年度には素屋根が完成し、本格的な復元工事が始まり、9月に柱の建方を開始、12月には軸組建方が完了しました。令和6年度は、7月に瓦葺きを開始し、12月には久志間切弁柄を用いた漆塗装を開始、瓦葺きは令和7年2月に完了しました。令和7年度は、7月に正殿外壁の漆塗装及び龍頭棟飾や鬼瓦の屋根への設置等が完了し、正殿の外観が完成しました。10月には素屋根の解体が完了し、現在、両廊下の工事や正殿内部の壁や柱などの塗装や彩色を行っています。

○建築概要

構造形式 木造重層3階建て、入母屋造、本瓦葺
 建築面積 636.56m²
 延べ面積 1199.24m²
 (1階516.86m²、2階516.86m²、3階165.52m²)

○設計の主なポイント

〈防火対策について〉

- ・技術検討委員会できりまとめられた「首里城正殿の防火対策(案)」を踏まえ、当該対策に示された防災・防火設備の設置等を行います。
- ・設計にあたっては、同委員会できりまとめられた「正殿の防火対策における歴史的空間・景観への配慮についての考え方」に示された配慮事項を踏まえることとします。

〈構造安全性の確保について〉

- ・平成の復元の架構を踏襲することを基本とした上で、必要な構造安全性を確保するため、正殿の必要な箇所に構造補強を行います。
- ・構造補強にあたっては、「重要文化財(建造物)耐震診断・耐震補強」の手引(平成29年3月改訂 文化庁)等を踏まえるとともに、当該手引において示されている「文化財建造物の耐震補強の原則」に留意し、歴史的空間・景観等に配慮することとします。
- ・構造材の樹種については、原則として国産ヒノキ(*Chamaecyparis obtusa*)とし、うち向拝柱にはイヌマキ(チャーギ)を、小屋丸太梁にはオキナワウラジロガシを使用します。

〈その他〉

- ・平面計画については平成の復元で再現した往時の間取り等を基本的に踏襲します。また、公園利用の観点から、正殿に接続する建物の整備状況に応じて仮設の階段やエレベーター等を設け、上下階移動の動線を確保します。



天井額木(正殿2階)の彩色(令和7年10月)

段階的公開

原寸場・素屋根には、窓ガラス越しに工事や作業の様子を目の前で見る事ができる見学エリアを設けており、安全性を確保しながら復元工事の一般公開を行っています。

また、素屋根見学エリアでは、復元工事の理解の助けとなるよう、各階から見られる工事進捗に応じた解説パネルや映像を展示し、実際に触れることのできる工事材料等の実物展示を設けています。

他にも、首里城復興展示室での寄附金活用にかかる紹介展示や世誇殿での大型映像上映を行っており、正殿復元に向けた取組を紹介しています。※工事の進捗に伴い、原寸場見学エリアは令和7年3月16日、素屋根見学エリアは同年6月9日に閉鎖しました。



原寸場見学エリア



素屋根見学エリア



首里城復興展示室(沖縄県設置)



素屋根見学エリア(展示)

地域振興・観光振興への貢献

首里城復元に向けた参加型ボランティアや復興関連イベントの開催を通じて、沖縄の地域振興・観光振興への貢献へ努めています。

参加型ボランティアとして、火災で破損した赤瓦を細かく砕いて新たな赤瓦の原料を作る「首里城正殿赤瓦のシャモット製作ボランティア」等を実施し、特別イベントとして、宮大工から伝統技術を学ぶことのできる体験イベント等を実施しています。



シャモット製作ボランティア



宮大工体験(かんながけ)

首里城復元における人材育成

令和4年11月22日、沖縄総合事務局・沖縄県・沖縄美ら島財団・沖縄県立芸術大学で「首里城復元における技術継承・人材育成に係る連携協定」を結びました。

沖縄総合事務局が首里城復元に係る人材育成の全体調整等を担いながら、4者が連携し技術継承・人材育成の取組を実施しています。首里城正殿復元工事を担当する施工会社により若手人材へのOJTを通じた指導を行ったり、講義や見学等の機会を積極的に設けることで、将来に向けた技術者の確保を図ります。



熟練技術者による指導

国営沖縄記念公園 首里城地区管内図

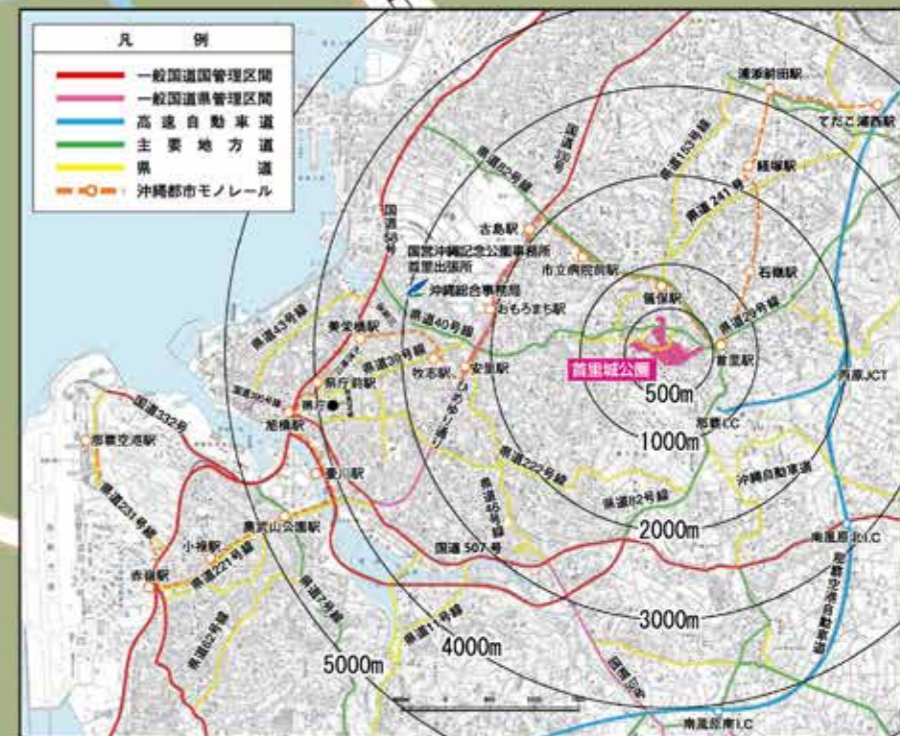
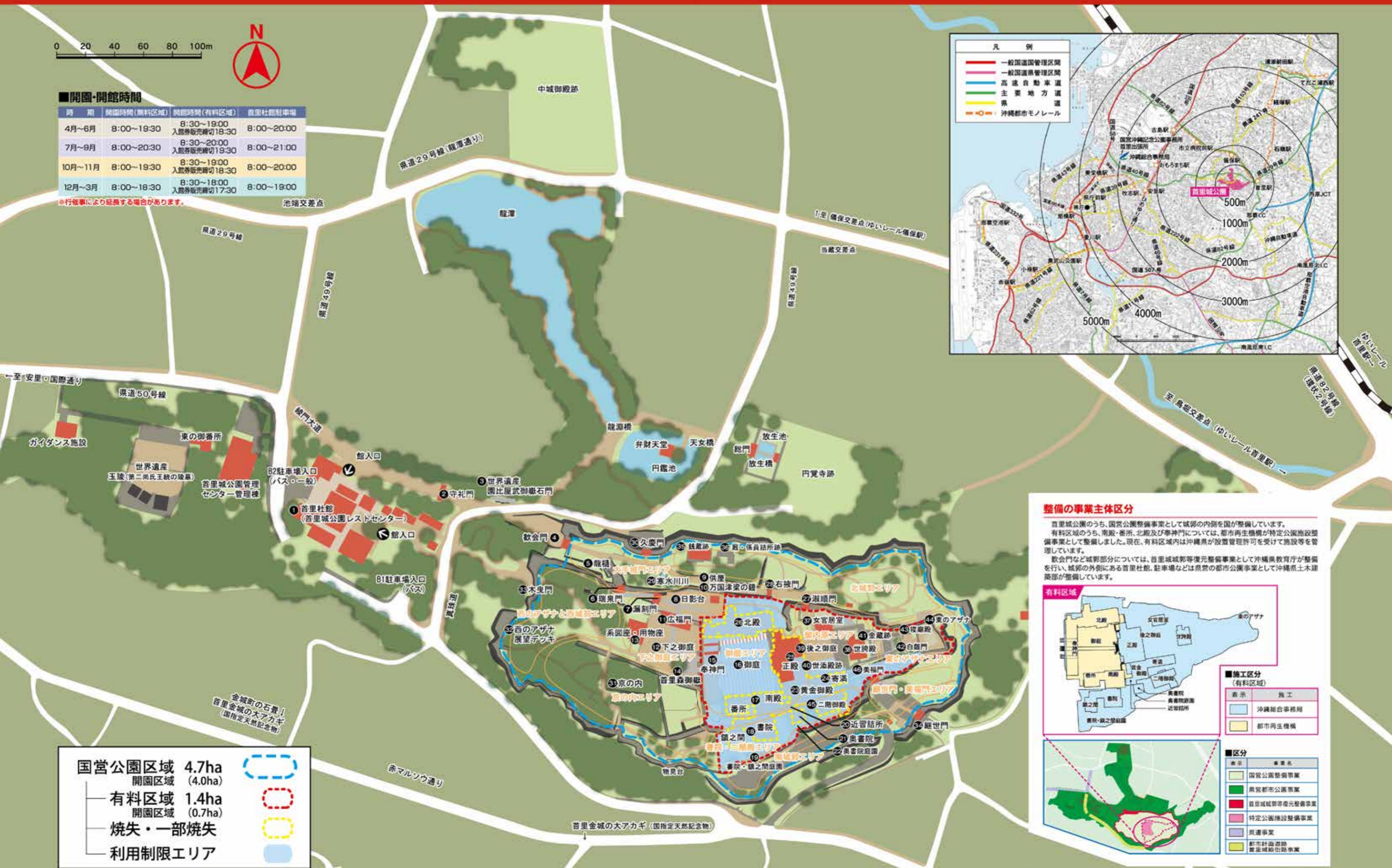
0 20 40 60 80 100m



開園・開館時間

時期	開園時間(無料区域)	開館時間(有料区域)	首里社館駐車場
4月~6月	8:00~19:30	8:30~19:00 入館券販売開始18:30	8:00~20:00
7月~9月	8:00~20:30	8:30~20:00 入館券販売開始19:30	8:00~21:00
10月~11月	8:00~19:30	8:30~19:00 入館券販売開始18:30	8:00~20:00
12月~3月	8:00~18:30	8:30~18:00 入館券販売開始17:30	8:00~19:00

※行儀により延長する場合があります。



国営公園区域	4.7ha	
開園区域	(4.0ha)	
有料区域	1.4ha	
開園区域	(0.7ha)	
焼失・一部焼失		
利用制限エリア		

整備の事業主体区分

首里城公園のうち、国営公園整備事業として城郭の内側を国が整備しています。有料区域のうち、南殿・番所、北殿及び奉神門については、都市再生機構が特定公園施設整備事業として整備しました。現在、有料区域内は沖縄県が設置管理許可を受けて施設等を管理しています。飲食門など城郭部分については、首里城城郭等復元整備事業として沖縄県教育庁が整備を行い、城郭の外側にある首里社館、駐車場などは県営の都市公園事業として沖縄県土木建築部が整備しています。



「この地図は、沖縄県知事の承認を得て、同県発行の2,500分の1の都市計画基礎図を複製したものである。(承認番号)沖都複平13-1号」

首里城公園 施設概要

沖縄県施設

1 首里杜館 (すいむいがん) (首里城公園レストセンター)



「首里杜館」は首里城公園のインフォメーションセンターであり、また情報展示と休憩施設です。総合案内、レストラン、売店、駐車場等があり、首里城を見学する前に必要な予備知識を提供します。供用：平成4年

2 守礼門 (しゅれいもん)



首里城の中でも代表的な門がこの守礼門です。正面の扉には「守禮之邦(しゅれいのかくに)」と書かれており、「琉球は礼節を重んじる国である」という意味です。復元：昭和33年

3 園比屋武御嶽石門 (そのひやんつたさいしもん)



国王が外出する際、旅の安全を祈願した礼拝所です。琉球石造建築物の代表的なもので、沖縄戦で一部破壊され1957年に復元されました。また平成12年に世界遺産に登録されました。復元：昭和32年

20 近習詰所 (きんじゅうつめしよ) 焼失



表(行政)空間と御内原(うちらばら)空間を結ぶ建物で、南殿、黄金御殿と2階部分で連結し、内部には鈴引きと呼ばれる部屋がありました。用事の際、鈴が鳴らされ取次役が用件を受けました。現在は、休憩スペースとして供用しています。供用：平成26年

21 奥書院 (おくしょいん) 焼失



国王が執務の合間に休息した建物であり、建物の南側には庭園があります。現在は、休憩や庭園が観賞できるよう供用しています。供用：平成26年

22 奥書院庭園 (おくしょいんていえん)



国王が執務の合間に休息したプライベートな庭園です。発掘調査で、庭園の主要となる礎乳石が出土し、この礎乳石(欠損部分を修復)を中心に、首里城内で出土した石や県内から収集した石を利用して、古給図及び古写真をもとに復元しました。供用：平成26年

23 黄金御殿 (くわんごうごん) 焼失



国王や王妃・王母のプライベートゾーンといえる建物で、2階部分で正殿・二階御殿・近習詰所とつながっています。2階には居間や寝室、庭園がありました。1階には左掖門(さへきもん)(俗称：鐘(かね)シン(しん)御門(ごもん))があります。現在は、特別展示室として供用しています。供用：平成26年

4 欽会門 (かんかいもん)



別名：あまへ御門(あまへごもん) 首里城の城郭内へ入る第一の門です。王朝時代首里城へは中国皇帝の公式の使者「冊封使(はつほうし)」が招かれましたが、こうした人々を歓迎するという意味でこのように名付けられました。復元：昭和49年

5 龍樋 (りゅうひ)



龍樋は、龍の口から湧水が湧き出ていることからそのように名付けられました。王朝時代は王宮の飲料水として使われ、また中国からの使者「冊封使(はつほうし)」が琉球を訪れた時、那覇港近くにあった宿舎「天使館」まで毎日この水を運んだといわれています。供用：平成4年

6 瑞泉門 (ずいせんもん)



別名：ひかわ御門(ひかわごもん) 瑞泉とは、「立派な、めでたい泉」という意味です。門の右側にある湧水「龍樋(りゅうひ)」にちなんでこのように名付けられました。供用：平成4年

7 漏刻門 (ろうこくもん)



別名：かご居せ御門(かごいせごもん) 漏刻とは、中国語で「水時計」という意味で、往時は水槽が置かれ、水が漏れる量で時間を計っていたといわれていました。また、身分の高い役人も国王に敬意を表し、この場所で籠を降らしたことから別名「かご居せ御門」とも呼ばれていました。供用：平成4年

24 寄満 (ゆいんち) 焼失



国王とその家族の日常の食事を調理した所で、建物の東端に御内原へ出入りする中門があります。現在は、2階は展示物の収蔵庫、1階は多目的室として供用しています。供用：平成26年

25 正殿 (せいでん) 焼失



正殿は首里城の中心的な建物です。木造三階建てで一路の「下庫理(げくらい)」は主に国王自ら政治や儀式を執り行う場、二階の「大庫理(おほくらい)」は国王と親族、女官らが儀式を行う場でした。三階は通気のために設けられた屋根裏部屋です。供用：平成4年

26 北殿 (ほくてん) 焼失



王府の中央行政庁として、日常は大勢の官人が出入りし、首里城の中で最も活気のある館でした。中国の使者「冊封使(はつほうし)」を接待する場所としても使用され、またペリー提督が首里城を訪れた時もこの北殿で歓迎の宴が催されました。供用：平成4年

27 淑順門 (しゆくじゆんもん)



「淑順」は「清く深くよりそう」という意味とされており、国王やその家族が暮らす御内原への門として使用されていました。別名「みもの御門(うじょう)」、「うなか御門」と呼ばれています。供用：平成22年

8 日影台 (にちえいだい)



漏刻門の正面に置かれている日時計で、漏刻門の水時計の補助的な道具として使われていました。供用：平成12年

9 供屋 (ともや)



供屋の建物用途は不明である。建物の規模や屋根形状は配置図と絵図から想定しています。供用：平成12年

10 万国津梁の鐘 (ばんこくしんりょうのかね)



この鐘は「万国津梁の鐘」と名付けられ「琉球は南海の美しい国であり、朝鮮、中国、日本との間にあって、船を万国の架け橋とし貿易によって栄える国である」ということを示す銘文が刻まれています。供用：平成12年

11 広福門 (こうふくもん)



別名：長御門(ながごもん) 広福とは「福を行き渡らせる」という意味であり、王朝時代、この建物には神社仏閣を管理する「寺社屋」と士族の財産をめぐる争いを調停する「大与屋(おおくみど)」という役所が置かれていました。供用：平成4年

28 右掖門 (うぎもん)



別名：寄内御門(よすねごもん) 欽会門、久要門、淑順門へと通じる門で、御内原への通用門として使用していました。供用：平成12年

29 寒水川川 (さんかがーがー)



寒水川は瑞泉門前の龍樋とつながり首里城内の重要な水源でした。龍樋が冊封使(はつほうし)の飲料水として使われていたのに対し、寒水川の往時の使われ方の記録は残されていませんが、生活用水のほか消防用水としても利用されたといわれています。

30 久要門 (きゅうようもん)



別名：ほこり御門(ほこりごもん) 欽会門が正門であるのに対し、ここは通用門で主に女性が利用していたといわれています。また、国王が寺院を参詣したり、満洲から北の地方へ行幸する時にこの門を使用しました。復元：昭和58年

31 京の内 (きょうのうち)



首里城発祥の地ともいわれる聖域で、城内最大の祭空間でした。ここでは、間得大君(まねとくおきみ)や三平等(みつらう)の大あむしらと呼ばる首里の神女たちによって王家繁栄、航海安全、五穀豊穡などが祈られました。供用：平成15年

12 下之御庭 (したのごにわ)



首里城正殿のある「御庭」へ入る前の広場で、正殿前で行われる様々な儀式的控え場であり、また正殿の建築工事の際には資材置場等として使用されました。現在は城内でのイベント等に利用しています。供用：平成4年

13 系図座・用物座 (けいずざ・ようもつざ)



「系図座」は士族の家系図を管理していた役所です。「用物座」は城内で使用される物品、資材等の管理を行っていた場所でした。現在は休憩所と情報案内所として利用されています。供用：平成12年

14 首里森御嶽 (すいむいとうたき)



「琉球開闢神話(りゅうきゅうかいびやくしんわ)」によれば、神が造られた聖地であるとされています。また、城内にはここを含めて「十嶽(じゅうたけ)」と呼ばれる礼拝所があったといわれ、琉球最古の歌謡集「おもろさうし」にも首里森御嶽に関する詩歌が多数登場します。供用：平成9年

15 奉神門 (ほうしんもん) 一部焼失



別名：若御門(わかごもん) 奉神門は「神をうやまう門」という意味で、首里城正殿のある「御庭」へ入る最後の門です。王朝時代、北側は茶類・茶・煙草等の出納を取り扱う「納殿(なでん)」、南側は「若御(わかご)」で城内の儀式的の時に使われました。供用：平成4年

32 西のアザナ (しりのあざな)



城郭の西側に築かれた見晴らしのよい物見台が西のアザナです。往時はここに旗を立て鐘を備えて城下に通じていました。この場所からは、慶長閣諸島や那覇の町並みが一望できます。供用：平成12年

33 木曳門 (こぎもん)



この門は首里城の修復工事の時、資材の搬入口として使用された門です。普段は石積によって封鎖されていました。現在は見学ルートの一部として利用しています。供用：平成4年

34 経世門 (けいせいもん)



首里城南東側にある通用門です。国王が亡くなると世継ぎの世子が、この門から城内に入り、世継ぎで王位継承儀を行いました。別名「すえつぎ御門(うじょう)」と呼ばれています。供用：平成17年

35 銭蔵跡 (ぜにくらあと)



主に酒(泡盛)、油類及び城内で日用的に使用していたお金などを保管管理していた建物で、高床造の2階建ての造りであったと想定されています。建物を復元できる程の資料が確認されていないため、建物の輪郭を平面的に表示し、高床造下層の構造を模したバーゴラ形式の休憩施設を整備しました。供用：平成28年

16 御庭 (うな)



御庭は、年間を通じて様々な儀式が行われた広場です。御庭には鐘(敷き瓦)というタイル状のものが敷かれています。この色違いの列は儀式の際に諸官が位の順に並ぶ目印の役割をもっていました。供用：平成4年

17 南殿・番所 (なんてん・ばんどころ) 焼失



右側が「番所」左側が「南殿」です。「番所」は正殿を訪れる人々の受付や国王への取り次ぎ等を行っていた所で、「南殿」は主に日本の儀式や慶賀の接待所として使用された建物でした。供用：平成4年

18 書院・鎮之間 (しょいん・さすのま) 焼失



書院は国王が日常の執務を行った建物であり、また冊封使(はつほうし)や那覇駐在の薩摩役人を招き、ここで接待することもありました。鎮之間は王子などの控所であり、諸役の人々を招き懇話する施設だったといわれています。供用：平成19年

19 書院・鎮之間庭園 (しょいん・さすのまていえん)



沖縄県内のグスクの中で、史実として確認された唯一の庭園です。平成14年度から発掘調査や絵図資料の分析や精密な工事監修を経て、平成20年の8月から一般公開しています。平成21年7月園の名勝に指定されました。供用：平成20年

36 厩・係員詰所跡 (うまや・かかがいんつめしよあと)



厩では遺構の規模から3頭〜5頭程度の馬が飼われていたと考えられており、また係員詰所跡では、銭蔵及び銭の倉守と城内を24時間監視する監視が結んでいたと考えられています。いずれも詳細は不明です。建物を復元できる程の資料が確認されていないため、建物の輪郭のみを平面的に表示しています。供用：平成28年

37 女官居室 (にょくわんくしつ) 一部焼失



女官居室は、御内原で奉公する女官達の日常生活の場であったと考えられています。供用：平成31年

38 世詩殿 (よほこりてん)



平常は王女の居室として使われていました。また、国王が死去した際に世子を新しい国王とするための即位の儀式を行う特別な建物でもありました。供用：平成31年





⑬ 後之御庭
(くしののな) 後之御庭は首里城正殿前の広場（御庭）に対して後々の広場という意味です。往時の後之御庭は、正殿裏での祭祀・儀礼のための広場及び生活の場でもあったと考えられています。
供用：平成31年



⑭ 世添殿跡
(よそえでんあと) 世添殿は御内原を所管していたところで、王夫人（側室）の住居でした。建物を復元できるほどの資料が確認されていないため、建物の輪郭のみを平面的に表示しています。
供用：平成31年



⑮ 金蔵跡
(かむくらあと) 主に宝物を保管管理していた建物がありましたが、建物を復元できるほどの資料が確認されていないため、蔵の壁面を立ち上げ、立体的に表示しています。
供用：平成31年



⑯ 白銀門
(はくぎんもん) 東のアザナの下方に設けられた門で、別名「しろがね御門（うじょう）」と称されています。白銀門と東のアザナの間には寝殿跡があり、白銀門は寝殿へ通る王妃や女官たちが利用した門だと考えられています。
供用：平成31年



⑰ 寝殿跡
(しんびょうでん) 寝殿はかつて国王が死去した際に霊柩を安置する殿として使用されていました。建物を復元できるほどの資料が確認されていないため、建物基礎を整備しています。
供用：平成31年



⑱ 東のアザナ
(あがりのあざな) 城郭の東側に築かれた物見台です。城内で最も高く、往時は西（いり）のアザナ及び漏刻門（ろうこくもん）と同様に城下に時を知らせる役割もありました。
供用：平成31年



⑲ 二階御殿
(にーけーうどうん) **焼失** 二階御殿は、国王の日常的な居室として使われていました。地形にあわせて北側は2階建、南側は平屋建になっており、2階内部は床の間や違棚のある書院風の造りになっています。
供用：平成31年



⑳ 美福門
(みふくもん) 美福門は、内部に建てられた門で羅世門（けいせいもん）が建てられる前までは、美福門が首里城の正門であったとする説もあります。
供用：平成31年

建物復元タイプ



沖縄県首里旧城図（※明治初期）に加筆
※那覇市歴史博物館提供

火災後の首里城と現在の首里城



火災後(令和元年11月1日)



素屋根撤去後(令和7年10月)
素屋根の撤去が完了しました。
正殿の外観が沖縄の空の下に姿を現しました。



正殿屋根の完成状況(令和7年7月)
鬼瓦や龍頭棟飾、唐破風妻飾の設置が完了しました。

復元タイプの凡例

タイプ	大分類	定義
特A	復元	遺構、図面、古写真、配置図、事例、聞き取りの成果等の根拠資料に基づいて、往時の材料・工法でより精度を上げて内外部とも復元した建築物。
A	復元	遺構、古写真、配置図、事例、聞き取り等の根拠資料に基づいて、往時の材料・工法で内外部とも復元した建築物。
B	準復元	遺構、古写真(内部写真含む)、配置図、事例、聞き取り等の根拠資料に基づいて、往時の材料・工法で内外部とも復元した建築物。間取りについては、一部想定している。
C	外観復元	往時の間取りは不明であるが、遺構、古写真、配置図、事例等の根拠資料に基づいて外部を復元し、内部は公園機能を重視した建築物。
D	外観想定復元	建物を写した古写真は確認されていない。遺構や配置図、古絵図、事例に基づいて外部を想定復元し、内部は公園機能を重視した建築物。
E	外観再現	建物の位置や規模等を確認できる遺構や古写真は無い。配置図、古絵図、事例に基づいて外部を再現し、内部は公園機能を重視した建築物。
F	平面表示	建物の位置や規模等を確認できる遺構や古写真は無く、配置図と古絵図等で建物の雰囲気がわかる程度。建物の輪郭のみを平面的に表示。

国営沖縄記念公園とは

国営沖縄記念公園は、昭和50年度に開催された沖縄国際海洋博覧会を記念し、翌51年度よりその跡地に整備を進めている「海洋博覧会地区」と沖縄の復帰を記念する事業の一環として、昭和61年度より首里城の復元を進めている「首里城地区」からなります。

国営沖縄記念公園事務所では、沖縄観光振興の支援を図れるよう整備を促進するとともに、来園者が安全で快適に園内を利用できるように必要な維持・運営管理を実施しています。

また、両地区の名称は来園者に解りやすく利用しやすい名称として、それぞれ「海洋博公園」「首里城公園」としています。

閣議決定

■沖縄国際海洋博覧会を記念する公園の設置 (昭和50年7月15日 閣議決定)

沖縄県国頭郡本部町において開催される沖縄国際海洋博覧会の会場(面積約100ヘクタール)の跡地に、沖縄国際海洋博覧会記念公園(仮称)を設置し、国により整備する。

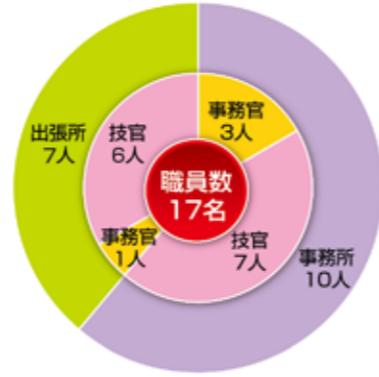
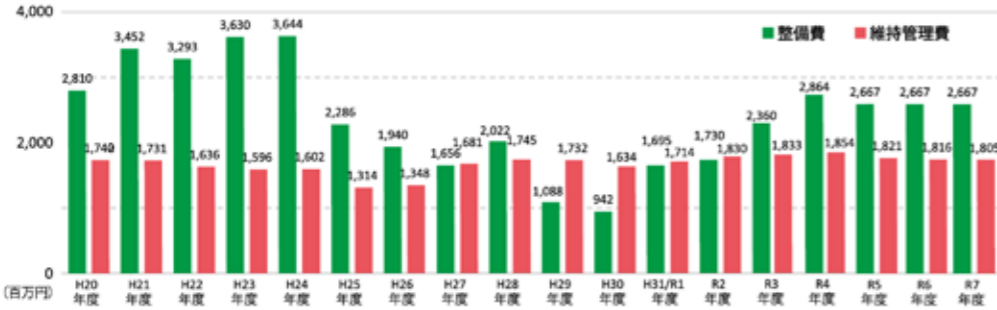
■沖縄復帰記念事業として行う都市公園の整備 (昭和61年11月28日 閣議決定)

沖縄の復帰を記念する事業の一環として、首里城跡地(沖縄県那覇市首里城跡地の面積約4ヘクタール)の区域を国営沖縄記念公園首里城地区、昭和50年7月15日に閣議決定(沖縄国際海洋博覧会を記念する公園の設置について)された国営沖縄海洋博覧会記念公園を国営沖縄記念公園海洋博覧会地区として整備する。

組織図と職員構成



事業費の推移(補正含む)



事業の沿革

年月日	事項
昭和50	07.15 沖縄国際海洋公園の設置について閣議決定される。
07.20	沖縄国際海洋博覧会開幕
01.18	沖縄国際海洋博覧会閉幕
03.22	都市計画法に基づき都市計画決定(沖縄県告示第88号)(77ha)
03.27	都市計画事業承認(建設省告示第507号)S51.3.27~S56.3.31
昭和51	07.31 国有財産等引継(7月31日まで通産省所管、8月1日より建設省所管)
08.01	暫定供用開始
08.30	都市公園の設置の公告(建設省告示第1237号)(海洋博覧会地区)
09.01	正式供用開始
昭和56	03.23 都市計画事業承認(建設省告示第625号)S51.3.27~S61.3.31
03.22	都市計画事業承認(建設省告示第731号)S51.3.27~S66.3.31
昭和61	11.28 首里城跡約4haを「国営沖縄記念公園首里城地区」として整備することが閣議決定され、従来の海洋博覧会記念公園は「国営沖縄記念公園海洋博覧会地区」と位置付けられる。
昭和62	02.27 首里城公園都市計画決定(沖縄県告示第135号)(約17.8ha)
10.05	都市計画事業承認(建設省告示第1687号)S62.10.5~S66.3.31(首里城地区)
昭和63	01.28 都市公園を設置すべき区域の決定告示(建設省告示第133号)首里城地区追加
平成3	03.12 都市計画事業承認(建設省告示第519号)S51.3.27~H8.3.31(海洋博覧会地区)
03.12	都市計画事業承認(建設省告示第520号)S62.10.5~H8.3.31(首里城地区)
平成4	10.27 都市公園の設置の告示(建設省告示第1749号)(首里城地区)
11.03	首里城公園供用開始(約1.7ha)
平成8	03.28 都市計画事業承認(建設省告示第1030号)S51.3.27~H13.3.31(海洋博覧会地区)
03.28	都市計画事業承認(建設省告示第1031号)S62.10.5~H13.3.31(首里城地区)
平成13	03.30 都市計画事業承認(国土交通省告示第444号)S51.3.27~H15.3.31(海洋博覧会地区)
03.30	都市計画事業承認(国土交通省告示第445号)S62.10.5~H15.3.31(首里城地区)
平成15	03.31 都市計画事業承認(国土交通省告示第354号)S51.3.27~H20.3.31(海洋博覧会地区)
03.31	都市計画事業承認(国土交通省告示第355号)S62.10.5~H20.3.31(首里城地区)
02.29	都市計画の変更(沖縄県告示第93号)(海洋博覧会地区)(77.0ha)
平成20	03.31 都市計画事業承認(国土交通省告示第391号)S51.3.27~H25.3.31(海洋博覧会地区)
03.31	都市計画事業承認(国土交通省告示第392号)S62.10.5~H25.3.31(首里城地区)
平成22	01.21 都市計画の変更(沖縄県告示第19号)(海洋博覧会地区)(77.2ha)
平成23	07.15 都市計画事業承認(国土交通省告示第756号)S51.3.27~H25.3.31(海洋博覧会地区)
07.15	都市計画事業承認(国土交通省告示第757号)S62.10.5~H25.3.31(首里城地区)
平成24	04.18 都市公園の供用開始告示(沖縄総合事務局告示第29号)(海洋博覧会地区)
04.18	都市公園の供用開始告示(沖縄総合事務局告示第30号)(首里城地区)
平成25	03.29 都市計画事業承認(国土交通省告示第305号)S51.3.27~H30.3.31(海洋博覧会地区)
03.29	都市計画事業承認(国土交通省告示第306号)S62.10.5~H30.3.31(首里城地区)
01.10	都市公園の供用開始告示(沖縄総合事務局告示第2号)(首里城地区)
平成26	03.18 都市公園の供用開始告示(沖縄総合事務局告示第24号)(海洋博覧会地区)
03.18	都市公園の供用開始告示(沖縄総合事務局告示第25号)(首里城地区)
平成28	03.14 都市公園の供用開始告示(沖縄総合事務局告示第12号)(首里城地区)
平成29	03.31 都市公園の供用開始告示(沖縄総合事務局告示第11号)(首里城地区)
平成30	07.31 都市計画事業承認(国土交通省告示第981号)S51.3.27~R10.3.31(海洋博覧会地区)
07.31	都市計画事業承認(国土交通省告示第982号)S62.10.5~R10.3.31(首里城地区)
令和5	03.17 都市計画事業承認(国土交通省告示第204号)S51.3.27~R10.3.31(海洋博覧会地区)
03.17	都市計画事業承認(国土交通省告示第205号)S62.10.5~R10.3.31(首里城地区)

事務所の沿革

年月日	事項
昭和51	07.01 海洋博覧会記念公園事務所発足(所長、建設専門官、庶務係、工務係、施設管理係)
昭和52	10.01 庶務課設置(庶務係)
昭和53	04.05 建設専門官を廃止、工務課設置(工務係、施設管理係)
昭和54	10.01 工務課に建築設備係設置
昭和56	10.01 建設監督官設置
昭和59	10.01 庶務課に経理係設置
昭和61	10.01 建設専門官設置、工務課に計画係設置
昭和62	03.25 海洋博覧会記念公園事務所から国営沖縄記念公園事務所へ名称変更
05.21 建設専門官、計画係の廃止	
06.24 国営沖縄記念公園事務所 首里出張所開所	
10.01 首里出張所に工事係設置	
昭和63	10.01 建設監督官設置
平成元	10.01 首里出張所工事係廃止、工事第一係、工事第二係設置
平成2	10.01 首里出張所に調整係設置
平成7	04.01 建設専門官設置、首里出張所工事第一係、工事第二係廃止、工事係設置
平成22	04.01 首里出張所工事係廃止
04.01	庶務課から総務課へ名称変更
平成28	04.01 建設監督官 廃止(2→1名)
令和元	10.31 沖縄総合事務局内へ首里出張所移設
01.01	建設専門官設置(1→3名)、建設監督官設置(1→3名)
令和2	04.01 首里出張所に調査係設置
11.08	首里城公園内 首里出張所移設
令和3	04.01 副所長設置

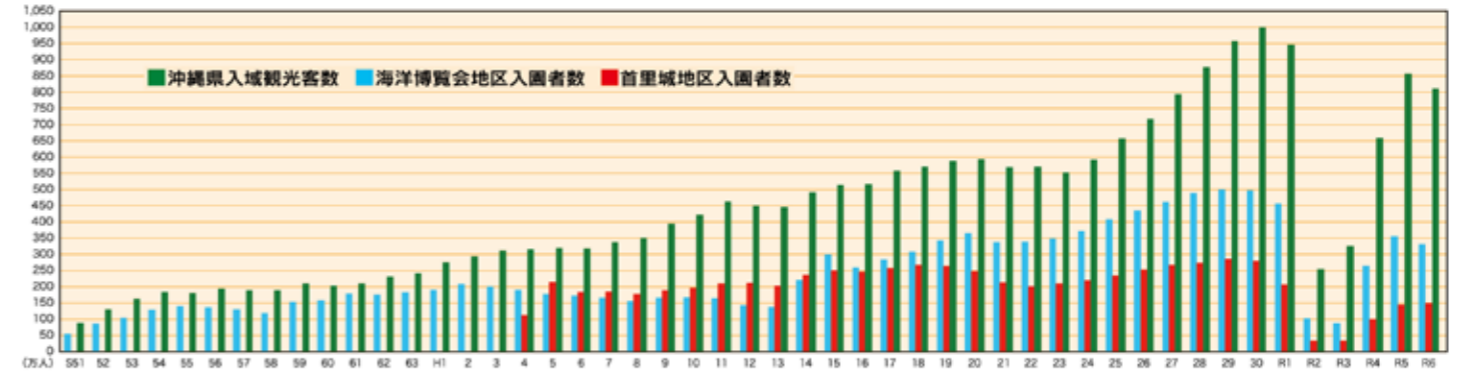


資料編

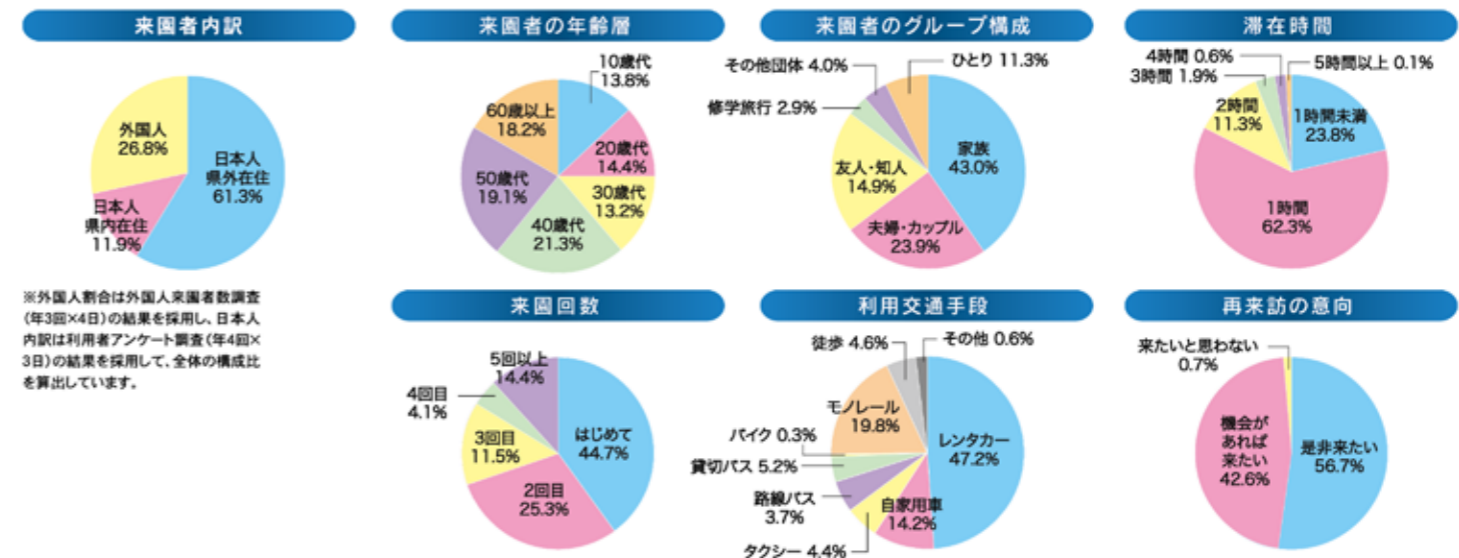
首里城地区

年度	入園者		日最大	日平均	入館者数 (有料区域)	
	入園者総数	大人				
平成4	1,114,181	1,032,895	81,286	19,930	7,478	959,325
5	2,148,249	1,978,129	170,120	22,434	5,902	1,720,194
6	1,841,073	1,690,165	150,908	21,676	5,044	1,469,324
7	1,852,366	1,709,220	143,146	27,955	5,061	1,510,741
8	1,771,089	1,647,553	123,536	13,988	4,893	1,456,269
9	1,887,202	1,773,499	113,703	11,408	5,213	1,582,424
10	1,973,565	1,822,447	151,118	11,236	5,407	1,619,512
11	2,095,646	1,922,915	172,731	10,557	5,757	1,721,869
12	2,117,218	1,965,024	152,194	12,936	5,914	1,680,402
13	2,035,291	1,887,108	148,183	12,811	5,591	1,505,807
14	2,361,566	2,189,197	172,369	13,209	6,506	1,693,771
15	2,513,038	2,331,615	181,423	14,528	6,885	1,755,507
16	2,455,362	2,244,301	211,061	12,637	6,764	1,674,707
17	2,569,726	2,345,458	224,268	16,651	7,040	1,794,188
18	2,674,641	2,436,003	238,638	14,502	7,328	1,820,870
19	2,629,741	2,374,049	255,692	13,494	7,205	1,913,287
20	2,470,340	2,198,019	272,321	12,913	6,768	1,936,387
21	2,130,139	1,850,312	279,827	10,669	5,836	1,790,981
22	2,008,352	1,754,760	253,592	10,944	5,502	1,674,924
23	2,102,927	1,829,548	273,379	10,636	5,761	1,680,539
24	2,190,018	1,908,921	281,097	13,983	6,033	1,753,386
25	2,349,297	2,058,872	290,425	14,347	6,454	1,732,876
26	2,522,395	2,226,910	295,485	14,385	6,968	1,813,274
27	2,672,823	2,353,142	319,681	14,647	7,303	1,875,838
28	2,727,677	2,387,542	340,135	15,166	7,473	1,886,939
29	2,857,390	2,494,480	362,910	16,060	7,850	1,814,041
30	2,806,045	2,457,062	348,983	13,866	7,709	1,775,867
31/令和元	2,058,925	1,772,664	286,261	14,947	6,374	1,051,438
2	337,884	299,263	38,621	6,037	1,056	215,717
3	349,964	310,383	39,581	5,994	959	211,068
4	997,368	904,889	92,479	10,904	2,733	650,539
5	1,446,286	1,306,476	139,810	10,285	3,984	959,558
6	1,671,691	1,489,787	181,904	10,102	4,580	1,155,168
計	67,739,475	60,952,608	6,786,867	-	-	49,856,737

入域観光客と公園入園者の推移



令和6年度アンケート調査による利用実態(首里城地区)



※外国人割合は外国人来園者数調査(年3回×4日)の結果を採用し、日本人内訳は利用者アンケート調査(年4回×3日)の結果を採用して、全体の構成比を算出しています。