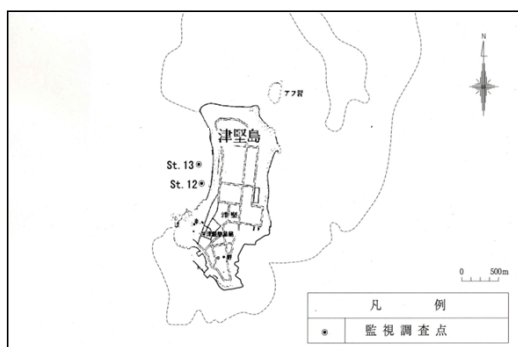
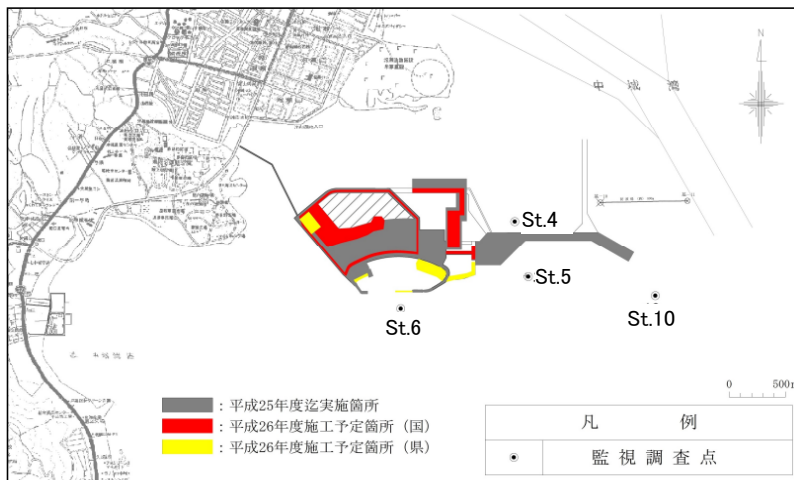


・ニライカナイゴウナ

ニライカナイゴウナ調査は、生息状況（個体数）等を補足項目として、埋立予定地南～南東側の4地点（St.4、5、6、10）及び津堅島周辺（対照区）の2地点（St.12、13）にて年2回（5、11月）監視調査を実施している。

位置図



調査結果

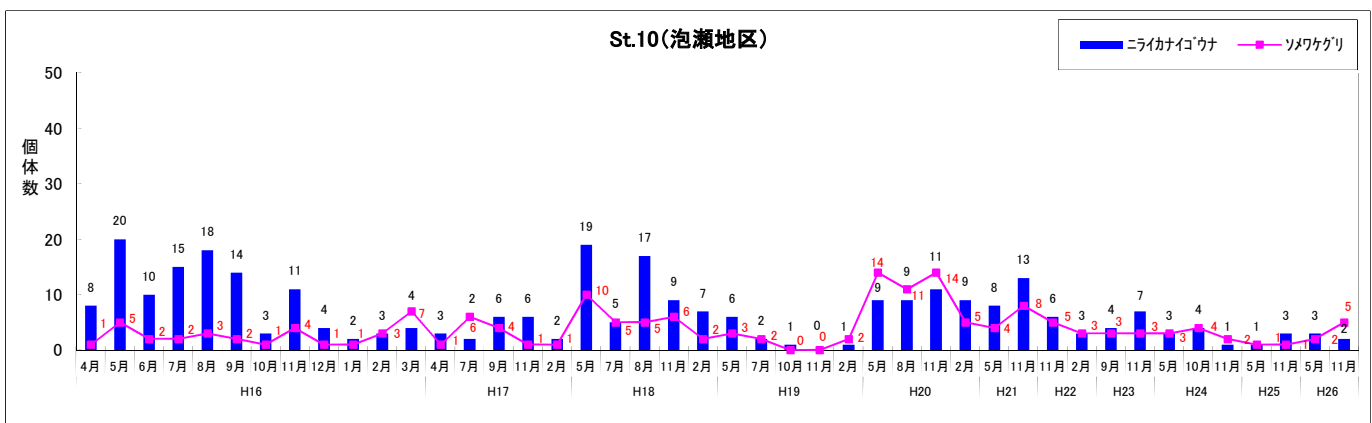
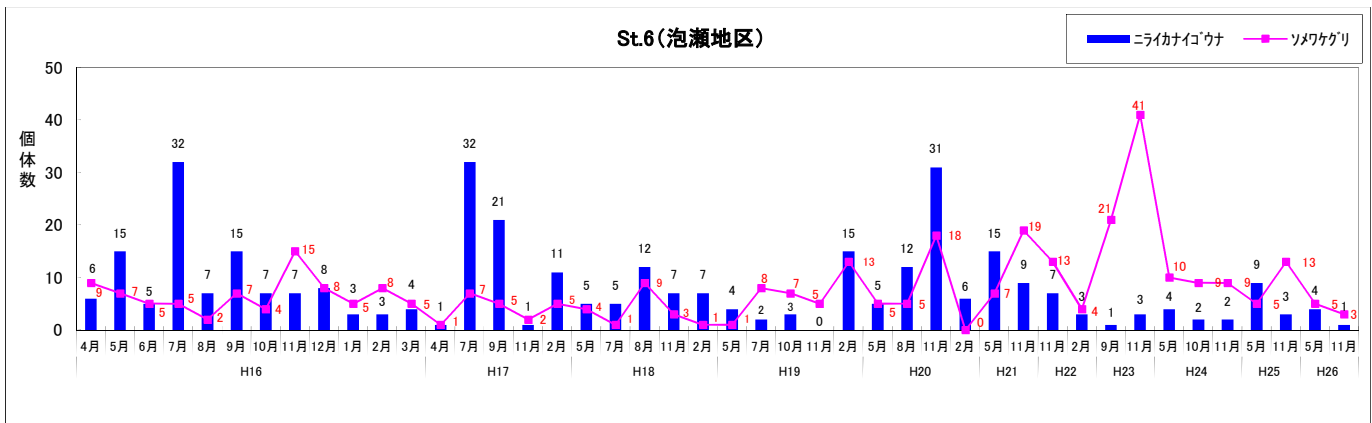
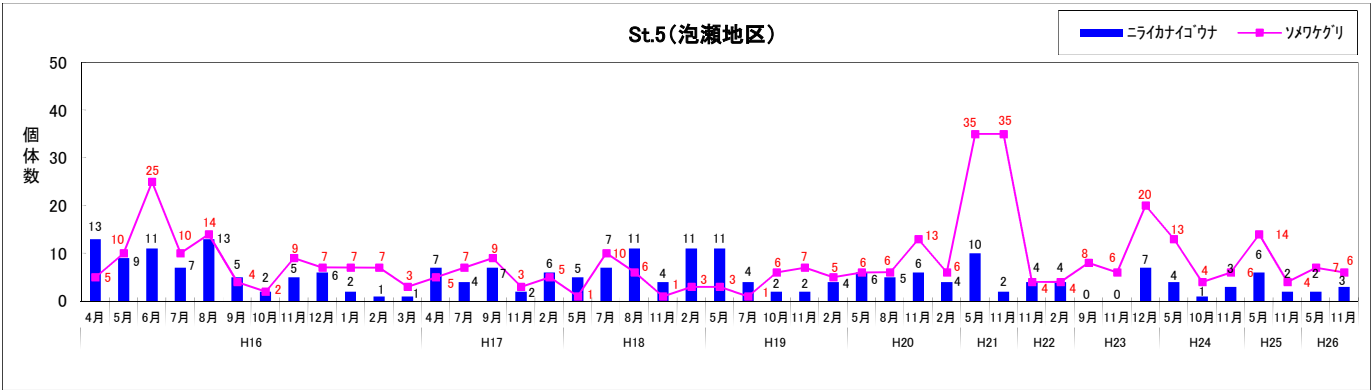
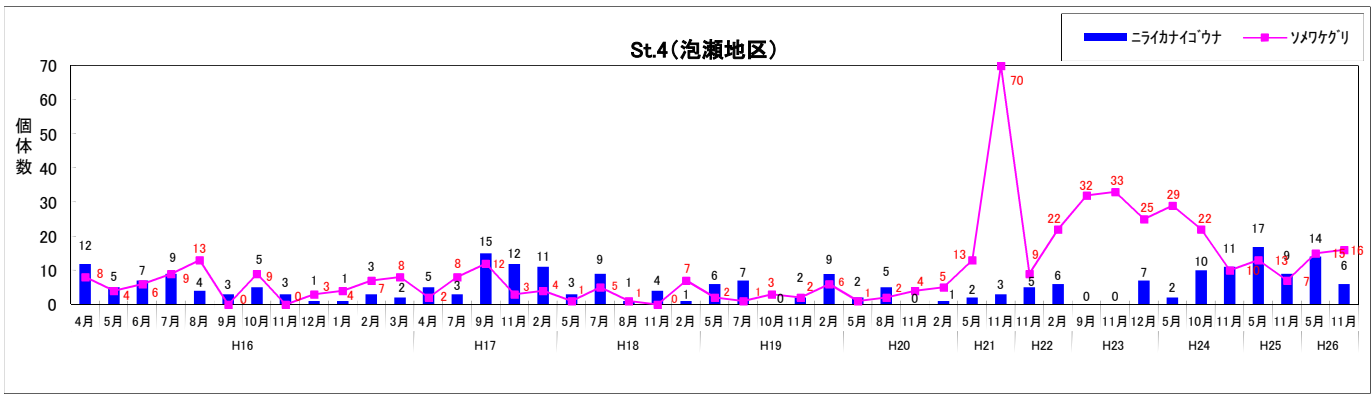
ニライカナイゴウナの個体数

	平成16年度					平成17年度					平成18年度					平成19年度					平成20年度					平成21年度	平成22年度	平成23年度			平成24年度			平成25年度			平成26年度								
	4月	5月	6月	7月	8月	9月	10月	11月	12月	1月	2月	3月	4月	7月	9月	11月	2月	5月	7月	10月	11月	2月	5月	8月	11月	2月	5月	11月	2月	9月	11月	12月	5月	10月	11月	5月	11月	5月	11月						
St.4	12	5	7	9	4	3	5	3	1	1	3	2	5	3	15	12	11	3	9	1	4	1	6	7	0	2	9	2	5	0	1	2	3	5	6	0	0	7	2	10	11	17	9	14	6
St.5	13	9	11	7	13	5	2	5	6	2	1	1	7	4	7	2	6	5	7	11	4	11	11	4	2	2	4	6	5	6	4	10	2	4	4	0	0	7	4	1	3	6	2	2	3
St.6	6	15	5	32	7	15	7	7	8	3	3	4	1	32	21	1	11	5	5	12	7	7	4	2	3	0	15	5	12	31	6	15	9	7	3	1	3	—	4	2	2	9	3	4	1
St.10	8	20	10	15	18	14	3	11	4	2	3	4	3	2	6	6	2	19	5	17	9	7	6	2	1	0	1	9	9	11	9	8	13	6	3	4	7	—	3	4	1	1	3	3	2
St.12	19	17	8	16	22	11	11	4	3	0	1	1	7	0	1	1	7	2	1	3	2	4	2	0	0	0	0	1	2	3	2	1	1	—	—	0	6	—	0	0	0	0	1	0	0
St.13	4	4	2	6	0	1	4	0	3	13	0	14	6	3	2	5	0	0	1	0	0	1	0	0	0	1	0	0	5	0	1	1	0	—	—	1	2	—	1	0	0	2	0	0	0
泡瀬地区合計 (St.4~6、10)	39	49	33	63	42	37	17	26	19	8	10	11	16	41	49	21	30	32	26	41	24	26	27	15	6	4	29	22	31	48	20	35	27	22	16	5	10	14	13	17	17	33	17	23	
津堅島地区合計 (St.12、13)	23	21	10	22	22	12	15	4	6	13	1	15	13	3	3	6	7	2	2	3	2	5	2	0	0	1	0	1	7	3	3	2	1	—	—	1	8	—	1	0	0	2	1	0	0

(注1) 平成22年度は、工事中断のため監視調査に準じた現況調査を実施。ただし、対照区のSt.12、13は未実施。

(注2) 平成23年度St.4,5においては、9月、11月調査ともに個体数が0であったため周辺状況の補足調査を12月に実施。

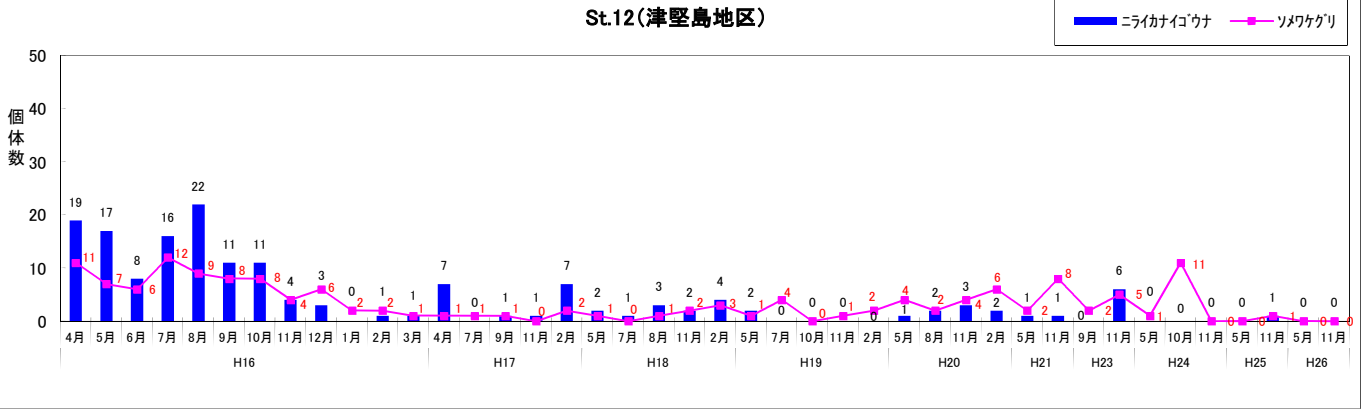
なお補足調査結果は、St.4では周辺24枠、St.5では周辺31枠における出現個体数である（他の調査結果は、それぞれ5枠における出現個体数）。



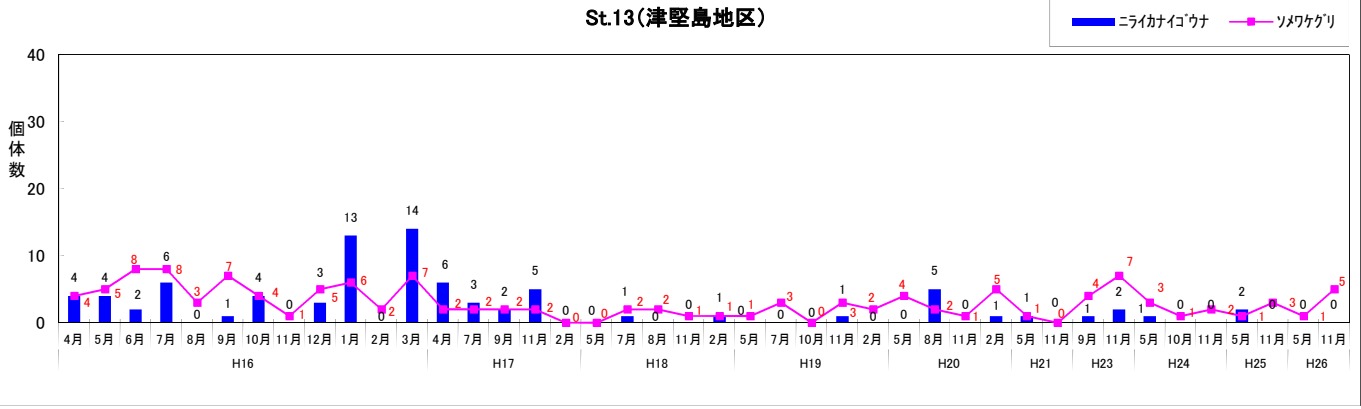
注)HOO:平成〇〇年度を示す。

ニライカナイゴウナの出現個体数変化(泡瀬地区)

St.12(津堅島地区)



St.13(津堅島地区)



注)HOO:平成OO年度を示す。

ニライカナイゴウナの出現個体数変化(津堅島地区)