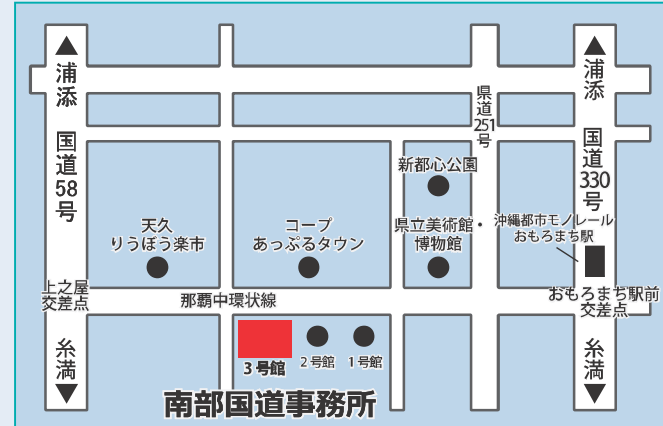


事務所・出張所のご案内



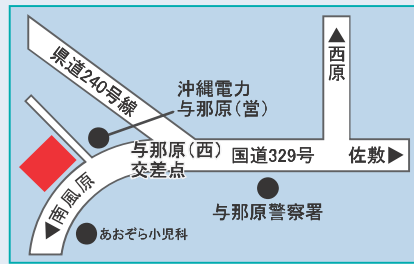
内閣府 沖縄総合事務局 南部国道事務所

〒900-0006 沖縄県那覇市おもろまち 2-1-1 那覇第二合同庁舎 3 号館
TEL：098-861-2336



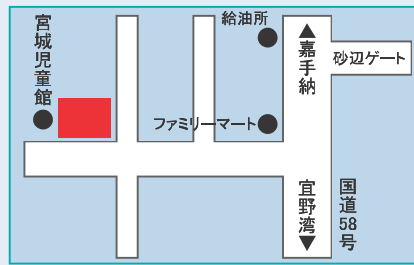
与那原維持出張所

〒901-1302
沖縄県島尻郡与那原町字上与那原346-1
TEL：098-943-6201



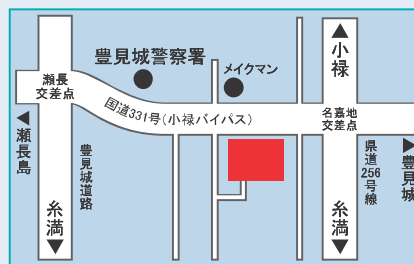
嘉手納国道出張所

〒904-0111
沖縄県中頭郡北谷町字砂辺282-1
TEL：098-943-6203



那覇空港自動車道出張所

〒901-0234
沖縄県豊見城市字田頭165番地
TEL：098-943-6205



道路の異常を発見したら…

落下物・逆走車・人や自転車の立ち入り、路肩の崩壊、路面の穴ぼこなど、車両の通行に支障となる道路の異状・緊急事態を発見した際には、#9910（全国共通・無料）にてご連絡ください。迅速な対応を図ります。



南部国道事務所 事業概要 2024

Project Outline



内閣府 沖縄総合事務局
南部国道事務所

1 南部国道事務所の概要

南部国道事務所の管理路線

南部国道事務所は、沖縄本島の中南部地域における国道58号・329号・330号・331号・332号・506号（那覇空港自動車道）の6路線（148.506km）の管理・改築を実施しています。

管内には、人口約32万人の県都・那覇市をはじめ、沖縄市、浦添市、宜野湾市、糸満市、豊見城市及び南城市などの都市があり、県人口の約8割が集中しています。

当事務所は、安全で円滑・快適な道路交通を確保し、地域住民の生活の安定・向上、産業の振興発展を図るため、鋭意事業を進めているところです。

南部国道事務所の管理路線

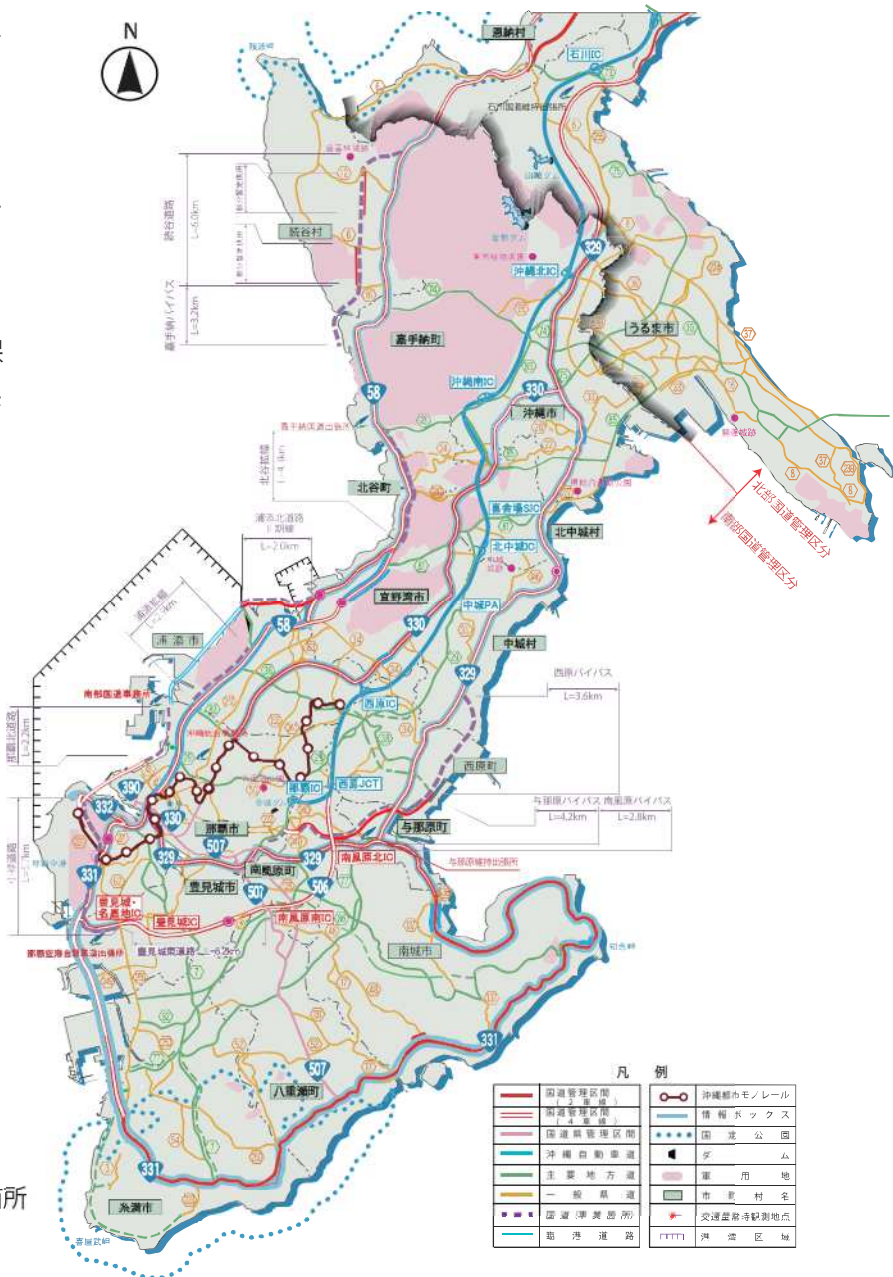
単位: km

南部国道事務所指定区間		
路線名	区間	実延長
58	読谷村字親志親志原	(11. 962)
	那覇市奥武山町	29. 690
329	うるま市栄野比安城原	(6. 040)
	那覇市旭町	35. 285
330	沖縄市照屋1丁目	20. 535
	那覇市古島1丁目	
331	那覇市奥武山町	(3. 343)
	うるま市栄野比安城原	48. 366
332	那覇市字安次嶺那崎原	2. 970
	那覇市垣花町	
506	豊見城市字名嘉地屋無垣原	11. 660
	西原町字池田我喜又	
計		(21. 345) 148. 506

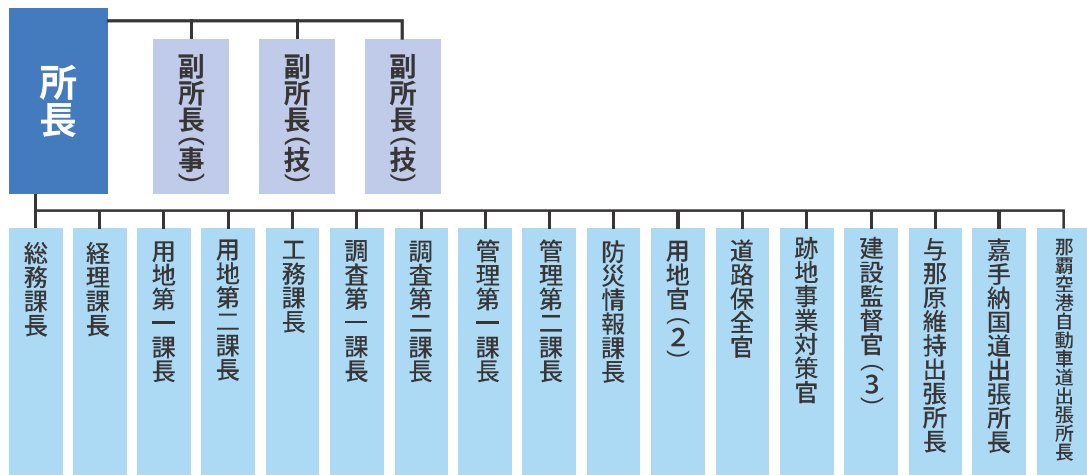
令和6年4月1日 現在

※()はダブルウェイ(バイパス・旧道)区間

管内の概要及び主要事業箇所



南部国道事務所の組織図



2 中長期的な道路ネットワーク計画

交通の課題を解決し、平常時・災害時を問わない安定的な物流・人流を確保するため、南部国道では中長期的な道路ネットワーク計画の整備を進めています。

計画に位置付けられている道路には、那覇空港・那覇港といった広域交通拠点への定時性・高速性が確保された連絡を目的にした西海岸道路、那覇空港自動車道といった高規格道路や、那覇都市圏の混雑時旅行速度向上を図ることを目的にしたバイパス事業、中南部西海岸地域の交通が集中する国道58号の拡幅事業といった一般二次改築道路があります。

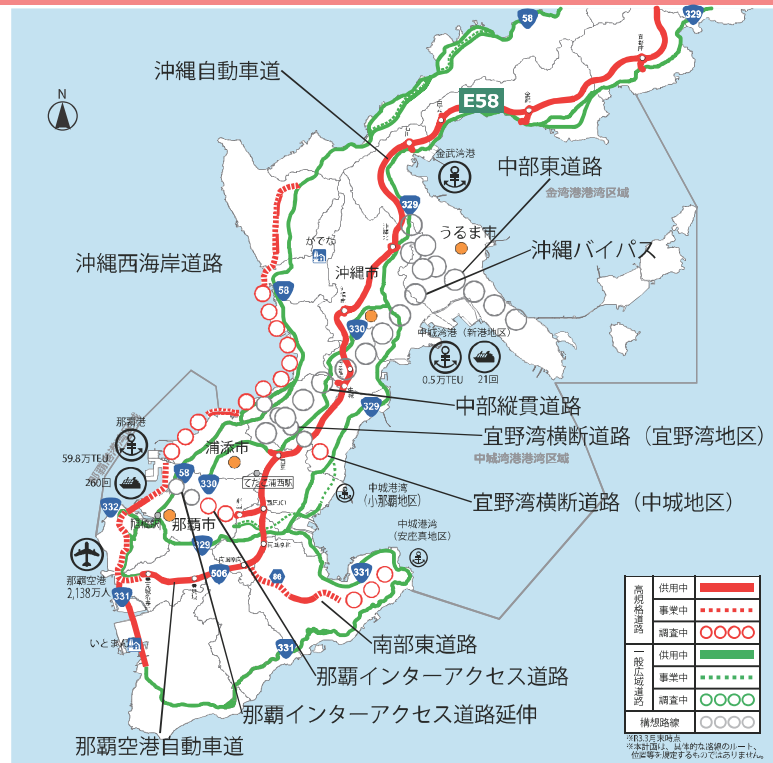
南部国道事務所が推進している主な計画

広域道路ネットワーク計画

島しょ県である沖縄県は、他都道府県や海外との全ての人流・物流を空路・航路に頼る必要があります。

現状ではその多くは、那覇空港・那覇港を経由し、そこから島内あるいは離島の拠点に向かって輸送されるため、人流・物流・災害の面から非常に重要な那覇空港・那覇港と本島の拠点を結ぶ、災害時の代替性を備えた道路ネットワークの強化を進めます。

- 強くしなやかな自立型経済を支える広域的交通ネットワークの構築
- 「世界水準の観光リゾート」にふさわしい魅力的な交通基盤の実現
- 渋滞がない全ての人に優しいシームレスな交通体系の構築
- 台風・地震に強く早期に機能復旧できる交通ネットワークの構築



那覇都市圏交通円滑化（2環状7放射道路）

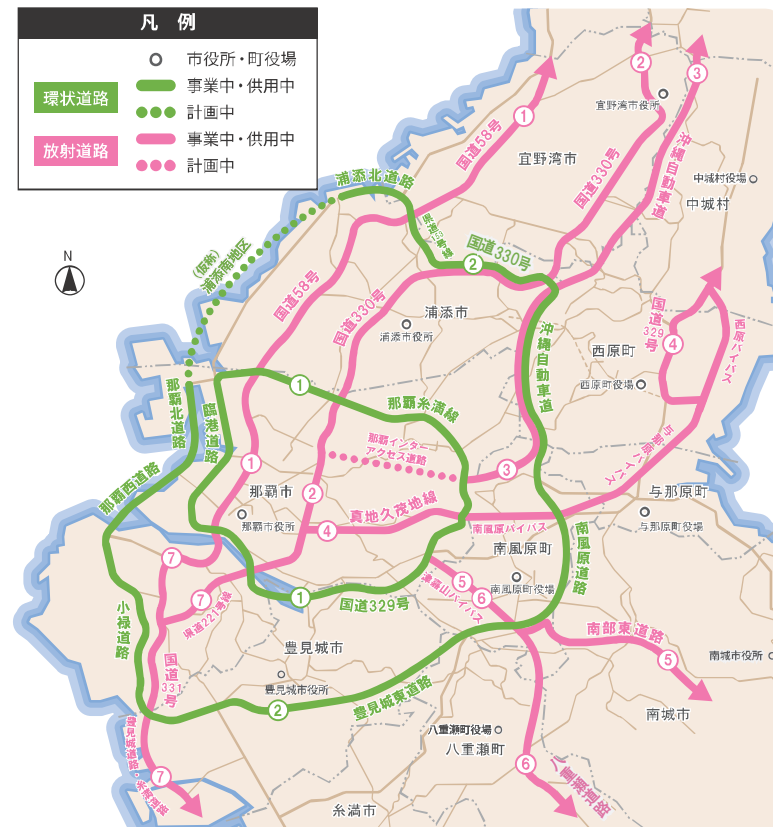
環状・放射道路を整備することにより、交通経路の分散を図り、那覇市内の混雑時旅行速度の全国ワースト1脱却を目指します。

2環状道路

- 1 中央環状道路
国道329号、臨港道路、県道82号線（那覇糸満線）
- 2 外郭環状道路
国道330号、沖縄自動車道、那覇空港自動車道（南風原道路、豊見城東道路、小緑道路）、那覇西道路、那覇北道路、（仮称）浦添南地区、浦添北道路、県道153号線

7放射道路

- 1 国道58号
- 2 国道330号
- 3 那覇インターアクセス道路、沖縄自動車道
- 4 県道222号線（真地久茂地線）、南風原バイパス、与那原バイパス、西原バイパス、国道329号
- 5 国道507号（津嘉山バイパス）、南風原知念線（南部東道路）
- 6 国道507号（津嘉山バイパス）、八重瀬道路
- 7 県道221号線、国道331号、豊見城道路、糸満道路



3 改築事業

E58 506 那覇空港自動車道

第四次全国総合開発計画（昭和 62 年 6 月）において、21 世紀に向け多極分散型の国土を形成するため、全国で 14,000km の高規格幹線道路網の必要性が提唱されました。

高規格幹線道路網を形成する那覇空港自動車道は、沖縄県最大の広域交通拠点である那覇空港と沖縄自動車道を結ぶ、一般国道の自動車専用道路として昭和 62 年 6 月に指定されたものであり、沖縄県の経済活性化、観光の振興、高速性及び定時性確保に大きく寄与するものです。



設計諸元

区間	(自)那覇市鏡水 (至)西原町字池田
延長	17.8km
道路規格	第1種第3級
設計速度	80km/h
車線数	4車線

事業経緯

事業の手順	年度		
	小禄道路	豊見城東道路	南風原道路
都市計画決定	平成21年度	平成 2年度	平成 2年度
事業開始	平成23年度	平成 3年度	昭和63年度
完成供用	—	平成26年度	平成12年度

506

小禄道路

整備中

とみぐすく ひがし

豊見城東道路

開通済み

小禄道路及び豊見城東道路是那覇空港自動車道の一部を構成する道路であり、那覇都市圏の渋滞緩和や那覇空港へのアクセス性向上などを目的としています。

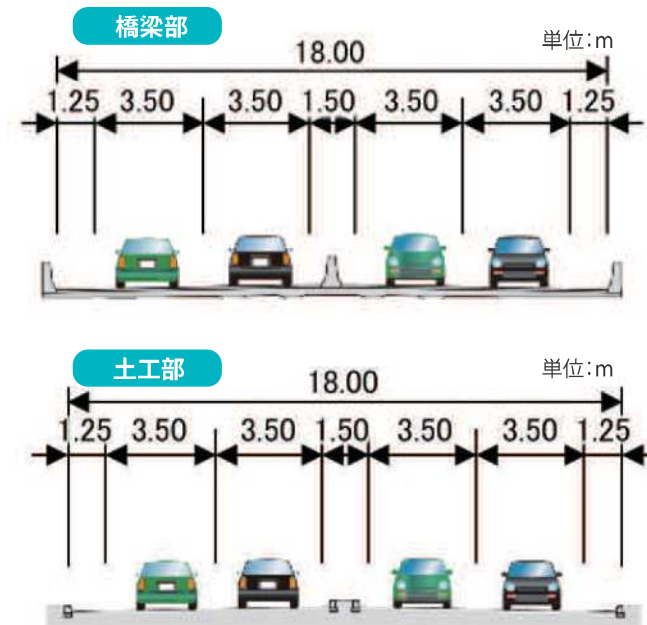
小禄道路は平成 23 年度に事業化され、現在は調査設計、用地補償、改良工事及び橋梁上下部工工事を実施しています。

豊見城東道路は平成 20 年 3 月に全線 2 車線開通し、平成 27 年 3 月に全線 4 車線開通しました。現在は小禄道路との接続箇所の調査設計、橋梁上部工工事を実施しています。

設計諸元

	小禄道路	豊見城東道路
区間	(自)那覇市鏡水 (至)豊見城市名嘉地	(自)豊見城市名嘉地 (至)南風原町山川
延長	5.7km	6.2km
道路規格	第1種第3級	第1種第3級
設計速度	80km/h	80km/h
車線数	4車線	4車線

小禄道路 標準断面図

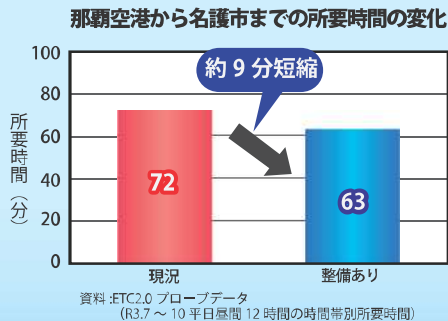


整備効果

国道 331 号小禄地区の交通渋滞緩和及び那覇空港までのアクセス性向上

豊見城東道路及び小禄道路の整備により、那覇市中心部南側の外郭環状道路が完成することから、国道 331 号等の那覇市中心部を通過する交通が減少し、交通渋滞の緩和が期待されます。

また、那覇空港までのアクセス性が向上するため、企業立地の促進や物流産業の効率化及び観光産業の活性化が期待されます。

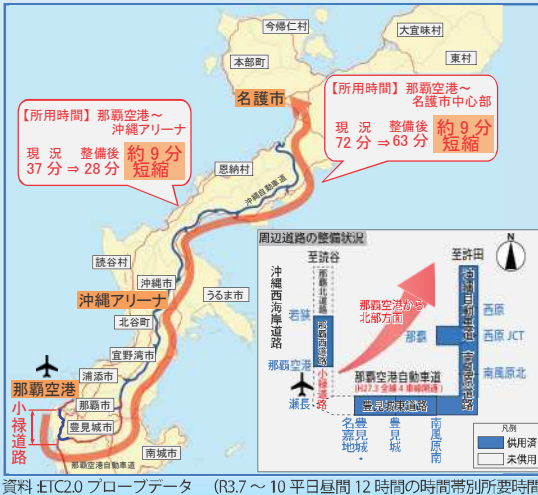
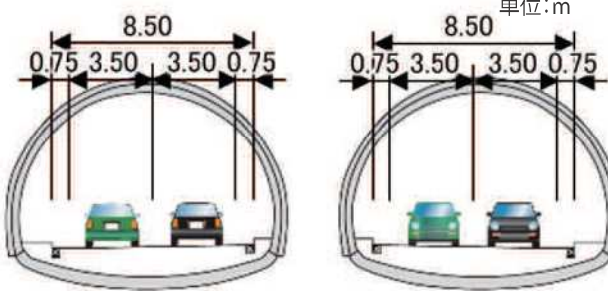


完成予想図（赤嶺交差点付近）

事業経緯

事業の手順	年度	
	小禄道路	豊見城東道路
都市計画決定	平成 21 年度	平成 2 年度
事業開始	平成 23 年度	平成 3 年度
部分開通		平成 25 年度
全線 4 車線開通		平成 26 年度

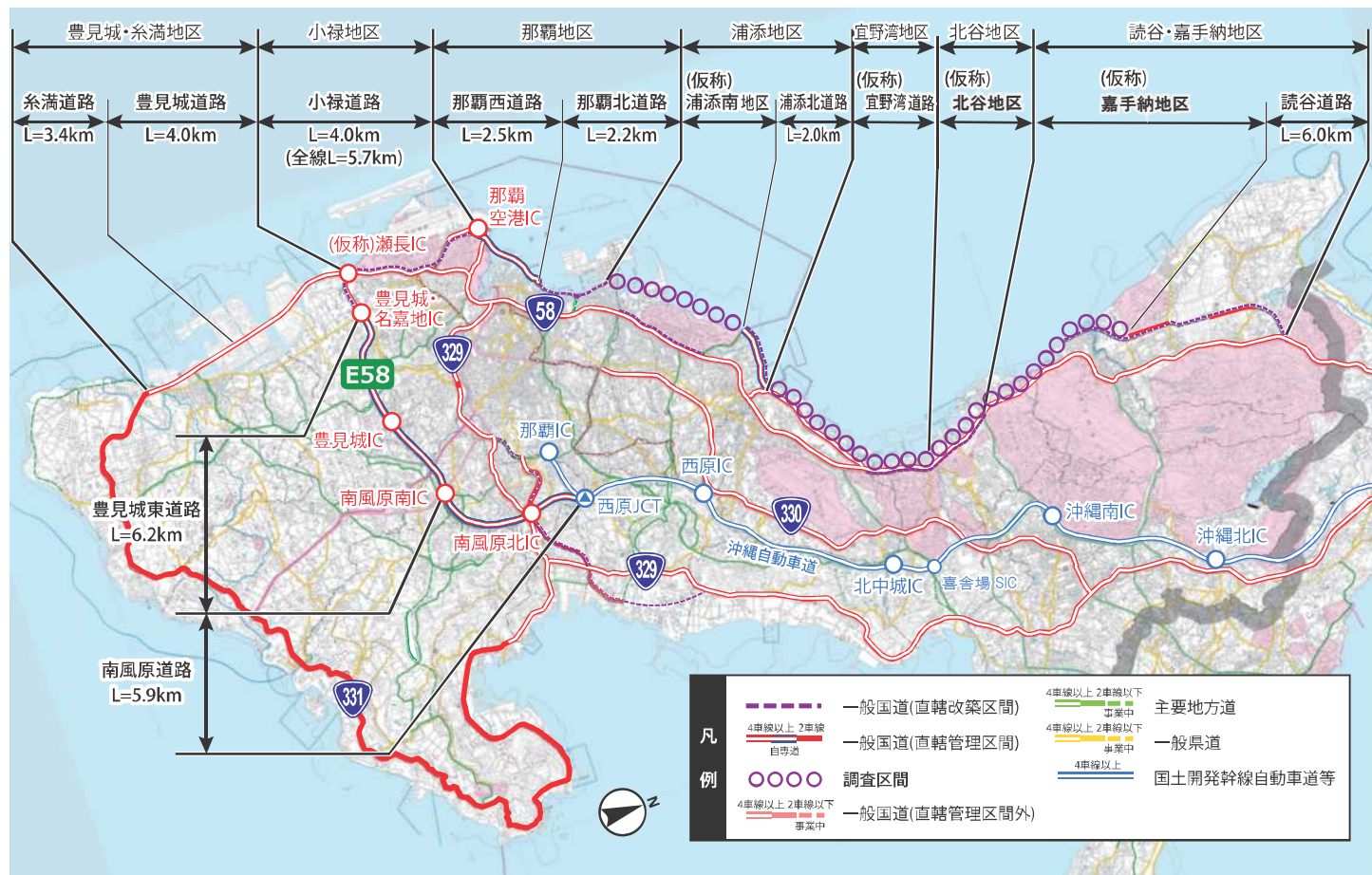
トンネル部



E58 58 沖縄西海岸道路

読谷村から糸満市に至る延長約50kmの道路であり、高規格幹線道路である那覇空港自動車道と、那覇空港・那覇港といった広域交通拠点を相互に連絡します。

また、恩納村海岸地区、南部西海岸地域の産業拠点となる糸満工業団地と那覇市、空港等を連絡することにより、観光の振興、地域の活性化、地域振興プロジェクトの支援に資する道路として整備します。



計画概要

地区名	豊見城・糸満地区	小禄地区	那覇地区	浦添地区	宜野湾地区	北谷地区	読谷・嘉手納地区
通過市町村名	糸満市 豊見城市		那覇市	浦添市	宜野湾市	北谷町	嘉手納町 読谷村
延長	約50km						
道路規格	第4種第1級	第1種第3級		第1種第3級	調査区間		
設計速度	60km/h	80km/h		80km/h	第3種第1級		
調査、事業化の経緯等	豊見城道路 事業完了 L=4.0km 平成元年度事業化 平成28年3月開通	小禄道路 L=5.7km 平成23年度事業化	那覇西道路 L=2.5km 平成4年度事業化 平成23年8月開通	那覇北道路 L=2.2km 平成26年度事業化	浦添北道路 L=2.0km 平成18年度事業化 平成30年3月 暫定2車線開通	調査区間	
	糸満道路 事業完了 L=3.4km 平成2年度事業化 平成29年3月開通				平成31年度Ⅱ期線(6車線)事業化		

58 なはきた 那覇北道路

高規格道路
整備中

那覇北道路は沖縄西海岸道路の一部を担い、国道58号や那覇都市圏の渋滞緩和、那覇空港・那覇港へのアクセス性向上などを目的としています。

平成26年度に事業化され、現在は調査設計を実施しています。

設計諸元

区間	(自)那覇市港町 (至)那覇市若狭
延長	2.2km
道路規格	第1種第3級
設計速度	80km/h
車線数	6車線

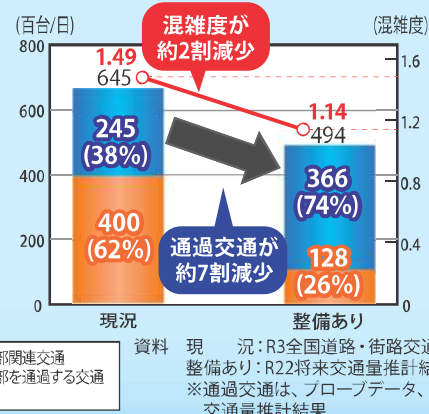


整備効果

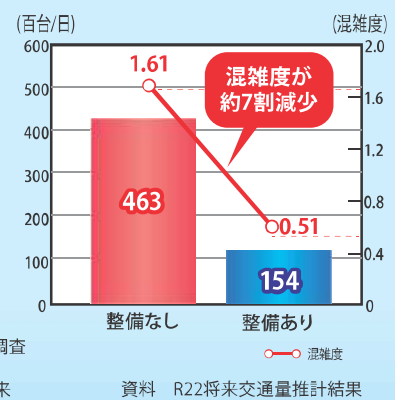
国道58号等の並行路線の交通渋滞緩和

那覇北道路の整備により、那覇市内に環状道路の一部が形成されることで、那覇市街地を通過する必要性の低い交通が減少するため、平行する国道58号や臨港道路港湾1号線の交通渋滞の緩和が期待されます。

国道58号の通過交通と混雑度



臨港道路港湾1号線の交通量と混雑度



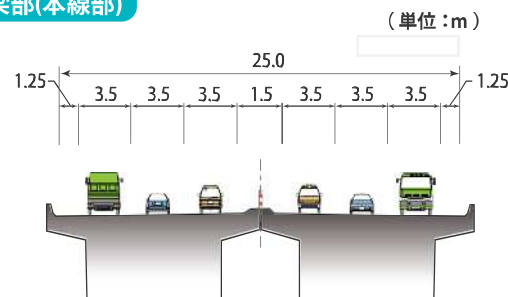
完成予想図 ((仮称) 上之屋 IC)

事業経緯

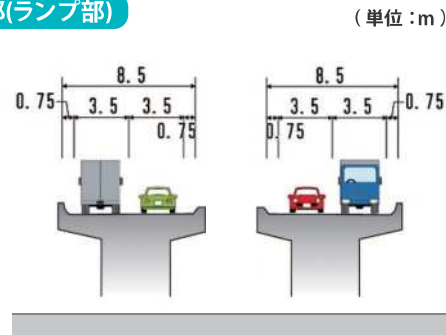
事業の手順	年度
都市計画決定	平成25年度
事業開始	平成26年度

標準断面図

橋梁部(本線部)



橋梁部(ランプ部)



58 浦添北道路 II 期線

高規格道路
整備中

浦添北道路は沖縄西海岸道路の一部を構成する道路であり、浦添市における国道 58 号の渋滞緩和や那覇港・那覇空港へのアクセス性向上などを目的としています。

平成 30 年 3 月に I 期線が 2 車線で暫定開通し、現在は 6 車線化に向けて、II 期線の調査設計、用地補償及び改良工事を実施しています。

設計諸元

区間	(自)宜野湾市宇地泊 (至)浦添市港川
延長	2.0km
道路規格	第1種第3級
設計速度	80km/h
車線数	6車線

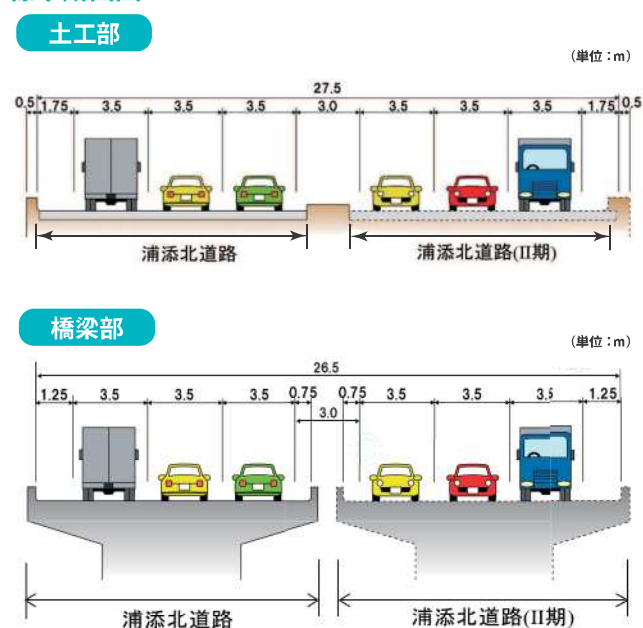


平成 29 年度暫定二車線開通

事業経緯

事業の手順	年度
都市計画決定	平成17年度
事業開始	平成18年度
I 期線(暫定2車線)開通	平成29年度
II 期線事業開始	平成31年度

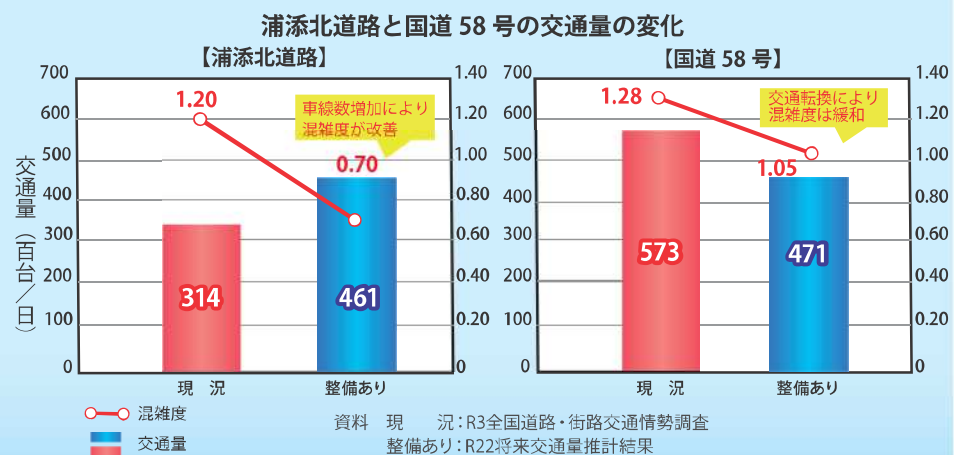
標準断面図



整備効果

国道58号の交通渋滞緩和及び那覇空港までのアクセス性向上

今後の沿線地域については、観光拠点の開発による観光客の増加が想定されており、国道 58 号の交通渋滞緩和や那覇港・那覇空港へのアクセス性向上により観光産業の活性化が期待されます。



58 読谷道路

高規格道路
整備中

かてな 嘉手納バイパス

一般二次改築
整備中

国道 58 号の読谷村から嘉手納町の交通混雑の緩和と沿道環境の改善を図るとともに、周辺観光施設へのアクセス性向上及び地域開発プロジェクト支援などを目的としています。読谷道路は一部区間が暫定 2 車線で開通し、現在は調査設計、改良工事、橋梁下部工工事を実施し、嘉手納バイパスは調査設計を実施しています。

設計諸元

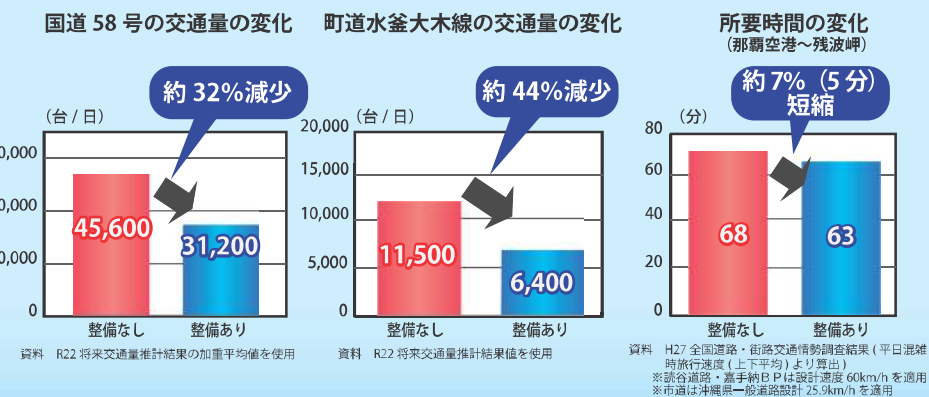
	読谷道路	嘉手納バイパス
区間	(自)読谷村親志 (至)読谷村古堅	(自)読谷村古堅 (至)嘉手納町兼久
延長	6.0km	3.2km
道路規格	第3種第1級	第3種第1級
設計速度	60km/h	60km/h
車線数	4車線	4車線



整備効果

国道58号等の渋滞緩和及び周辺施設までのアクセス性向上

並行路線である国道 58 号や町道水釜大木線に集中する交通が分散することで、渋滞の緩和が期待されます。また、那覇空港～残波岬間の所要時間が短縮することで、観光地までのアクセス性が向上し、地域活性化が期待されます。

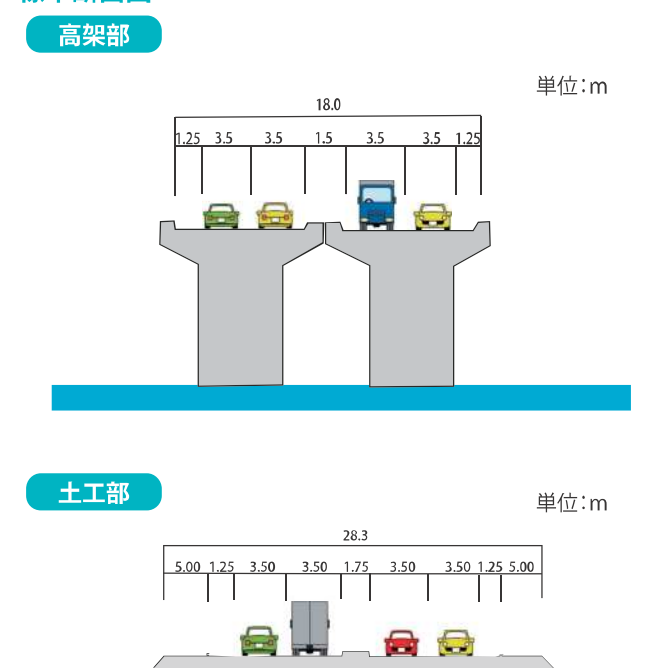


読谷道路 平成 25 年度 開通区間

事業経緯

事業の手順	年度	
	読谷道路	嘉手納バイパス
都市計画決定	—	—
事業開始	平成13年度	昭和62年度
部分開通	平成15年度	
	平成25年度	

標準断面図



58 ちやたん 北谷拡幅

一般二次改築

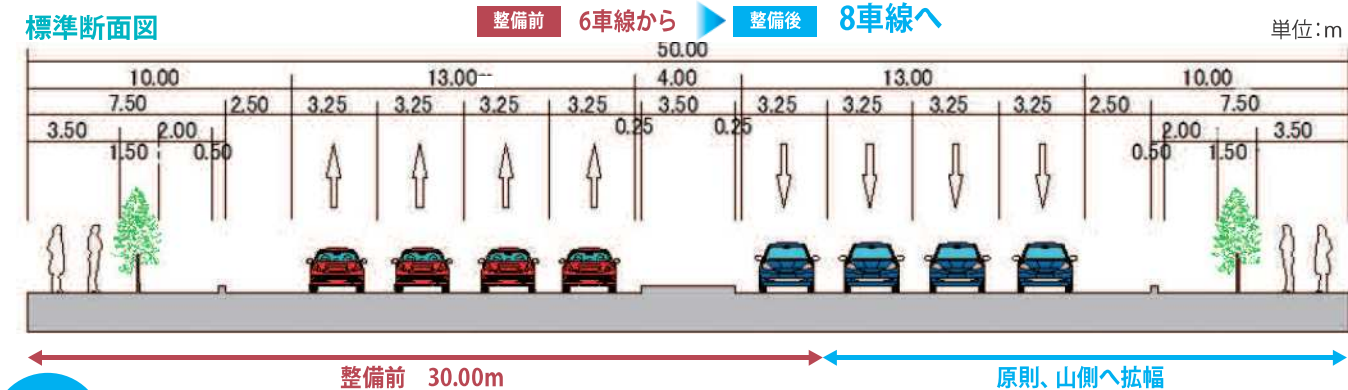
整備中

北谷拡幅は、交通の集中する沖縄本島中南部西海岸地域において、国道58号の交通混雑緩和と沿道環境の改善を図るとともに、周辺観光施設へのアクセス性の向上及び地域開発プロジェクト支援などを目的としています。

平成24年度に事業化され、現在は調査設計、用地買収及び用地補償を実施しています。

設計諸元

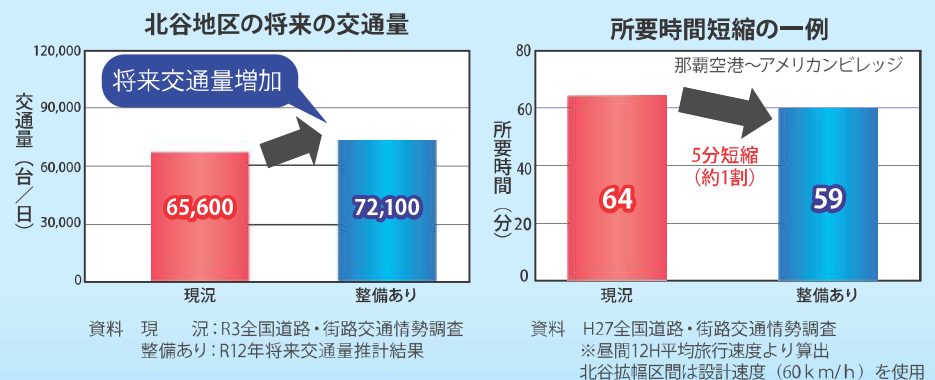
区間	(自)北谷町浜川 (至)宜野湾市伊佐
延長	4.3km
道路規格	第4種第1級
設計速度	60km/h
車線数	8車線



整備効果

沖縄県最大の幹線道路である国道58号の渋滞緩和

北谷拡幅の整備を実現することで国道58号の渋滞緩和、走行性向上及び移動時間の短縮等が見込まれます。



国道58号の渋滞状況

事業経緯

事業の手順	年度
都市計画決定	平成21年度
事業開始	平成24年度

58 うらそえ 浦添拡幅

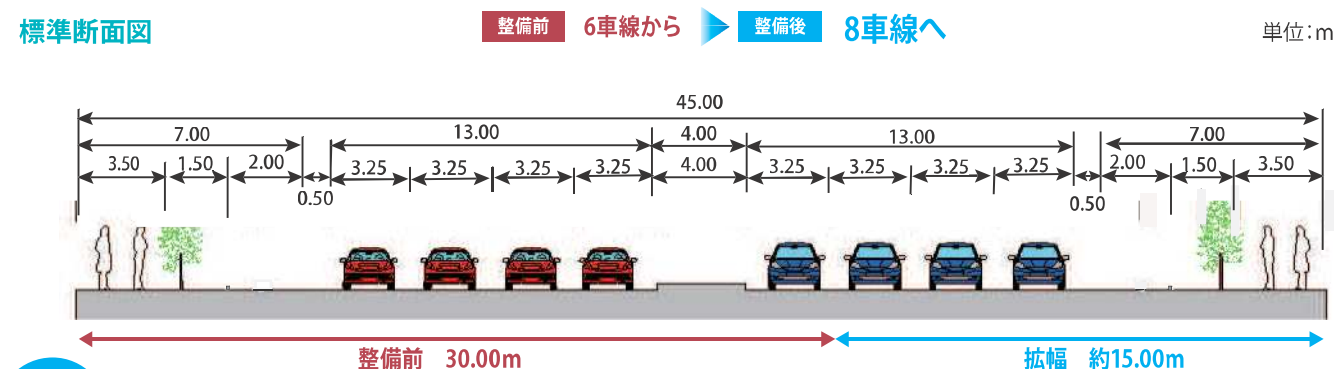
一般二次改築

整備中

浦添拡幅事業は、南部西海岸地域と中部地域とを結び、あらゆる交通が集中する国道58号の混雑緩和を目的としており、アクセス性の向上による都市間連携の強化と経済の活性化を支援します。平成30年度に事業化され、令和4年3月に暫定8車線開通し、引き続き完成に向けて、調査設計、用地買収、用地補償、改良工事及び舗装工事を実施しています。

設計諸元

区間	(自)浦添市城間 (至)那覇市安謝
延長	2.9km
道路規格	第4種第1級
設計速度	60km/h
車線数	8車線



整備効果

浦添市周辺の経済活性化と国道58号の渋滞緩和に取り組んでいます

浦添拡幅の整備により、浦添市、那覇市及び宜野湾市などの都市間連携が強化反映され、経済活動の支援が期待されています。



完成時（8車線）イメージ



令和3年度 国道58号浦添拡幅暫定8車線開通直後

事業経緯

事業の手順	年度
都市計画決定	平成29年度
事業開始	平成30年度
暫定開通	令和3年度



よなばる はえはる
329 与那原バイパス・南風原バイパス

一般二次改築

整備中

与那原バイパス及び南風原バイパスは西原町から南風原町における国道 329 号の渋滞緩和や那覇都市圏へのアクセス性向上による幹線道路網の形成などを目的としています。

これまでに、与那原バイパスが約 4.2km、南風原バイパスが約 2.0km 部分開通しました。

現在、与那原バイパスは、調査設計、用地買収、改良工事及び橋梁下部工工事、南風原バイパスは、調査設計、改良工事及び橋梁上部工工事を実施しています。



令和 3 年度 開通区間（与那原（北）交差点付近）

南風原バイパス 事業経緯

事業の手順	年度
事業開始	平成 7 年度
都市計画決定	平成12年度
部分開通	平成16年度
	平成17年度
	平成27年度
	平成30年度

与那原バイパス 事業経緯

事業の手順	年度
事業開始	平成 4 年度
都市計画決定	平成12年度
部分開通	平成17年度
	平成22年度
	平成25年度
	平成26年度
全線暫定2車線開通	令和 3 年度



南風原バイパス 令和5年5月24日 撮影

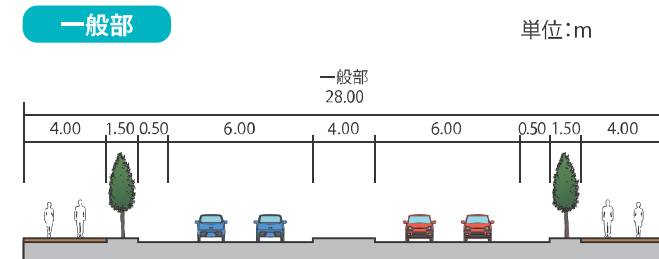
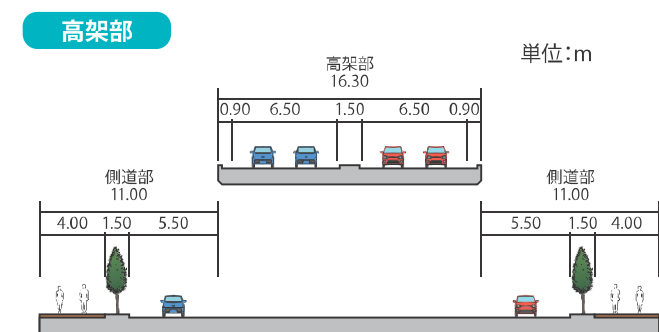


与那原バイパス 令和4年3月19日 撮影

南風原バイパス 設計諸元

区間	(自)南風原町与那覇 (至)那覇市上間
延長	2.8km
道路規格	第4種第1級
設計速度	60km/h
車線数	4車線

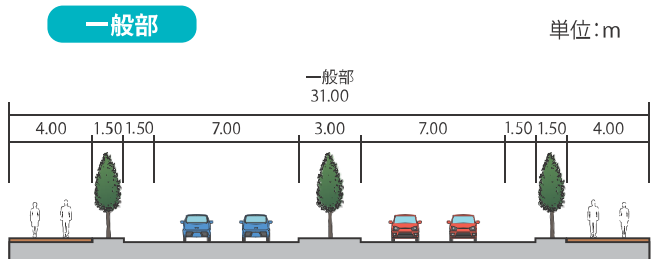
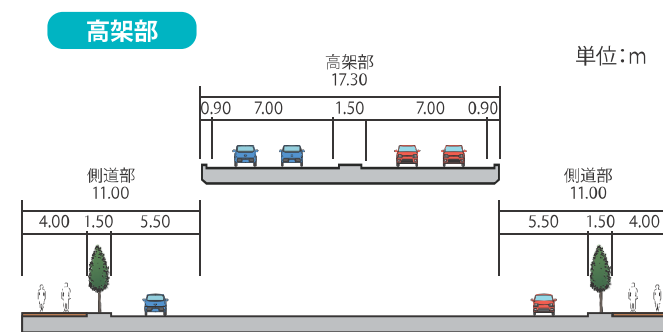
南風原バイパス 標準断面図



与那原バイパス 設計諸元

区間	(自)西原町小那覇 (至)南風原町与那覇
延長	4.2km
道路規格	第4種第1級
設計速度	60km/h
車線数	4車線

与那原バイパス 標準断面図



整備効果

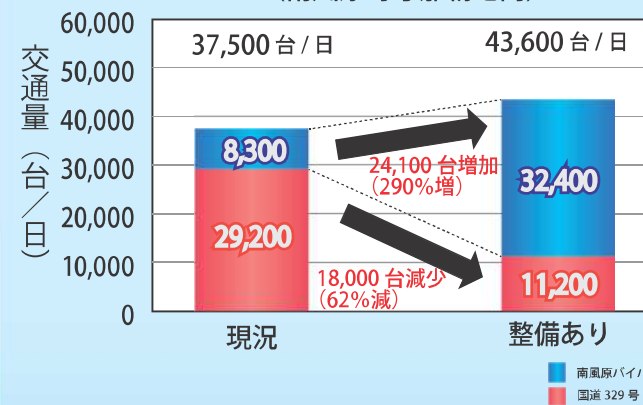
幹線道路ネットワークの形成による国道329号の渋滞緩和並びに物流、観光拠点などへのアクセス性向上

与那原・南風原バイパスの整備により、国道329号の交通渋滞の緩和に資するとともに、那覇空港自動車道と一体となり、那覇空港などの物流、観光拠点へのアクセス性向上が見込まれます。

国道 329 号の交通量変化①

【南風原バイパス平行区間】

（南風原町与那覇地内）

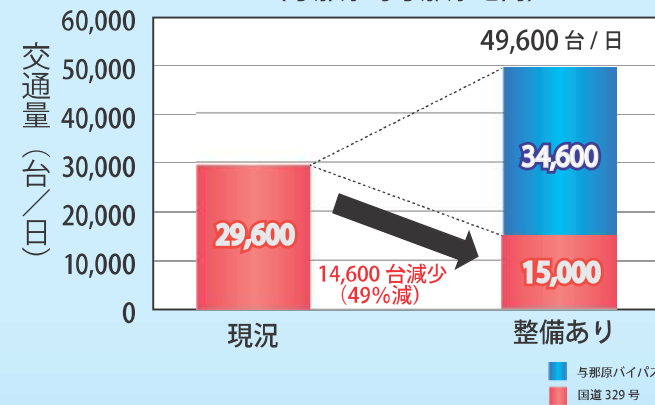


現況：交通量調査結果（令和 3 年 10 月 20 日（水））
（南風原町与那覇～与那原町与那覇暫定開通前）
整備あり：H22 将来交通量推計成果（全線整備時）

国道 329 号の交通量変化②

【与那原バイパス平行区間】

（与那原町与那原地内）



現況：交通量調査結果（令和 3 年 10 月 20 日（水））
（南風原町与那覇～与那原町与那覇暫定開通前）
整備あり：H22 将来交通量推計成果（全線整備時）

西原バイパスは、南風原バイパス、与那原バイパスと一体となり幹線道路網を形成し、当地域における交通渋滞の緩和、冠水時の代替路の確保、産業振興の支援とともに那覇市へのアクセス性向上を図ることを目的とする道路です。

令和3年度に事業化され、現在は調査設計及び用地買収を実施しています。

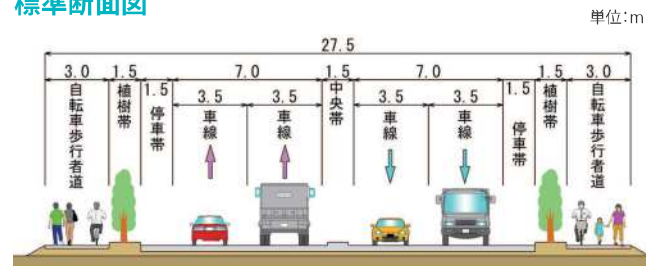
設計諸元

区間	(自)中城村津覇～ (至)西原町小那覇
延長	3.6km
道路規格	第4種第1級
設計速度	60km/h
車線数	4車線

事業経緯

事業の手順	年度
都市計画決定	令和2年度
事業開始	令和3年度

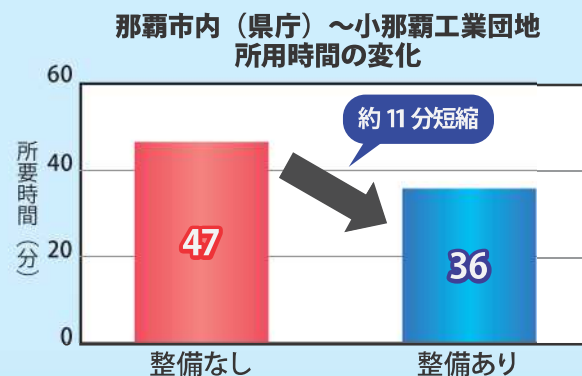
標準断面図



整備効果

那覇市までの速達性向上

西原バイパスの整備により、国道329号の交通渋滞の緩和、県内最大規模の小那覇工業団地が立地する西原町から那覇市までの速達性の向上が見込まれます。



出典 整備なし：プローブデータ（令和4年度）の混雑時旅行速度より算出（上下平均）
整備あり：道路条件の類似する区間のプローブデータ（令和4年度）の混雑時旅行速度を使用



国道329号小那覇交差点付近の渋滞状況




4 用地

道路事業の促進にあたっては事業用地の確保が大前提となります。これら事業に必要な用地の取得にあたっては、「公共用地の取得に伴う損失補償基準」に基づき、公平かつ適正に補償を行っています。

公共用地の取得にあたっては、土地所有者などと十分な話し合いを行い事業に対する理解と協力を得られるよう誠意をもって任意で協議を進めてまいります。どうしても任意で取得できない場合においては、土地収用制度の活用による取得も行います。

道路は公共財産です。
これらの用地買収や
そのための補償を
行ってます。

3 用地説明会



土地や建物、立竹木などについて、調査方法及び補償内容を説明いたします。

6 協議・契約



算定した補償金額を提示し、補償内容をご理解いただけるよう、所有者及び関係者の方々に個別に説明いたします。

用地協議が整いますと、土地建物の所有者及び関係者の方々と個別に契約いたします。

1 事業計画説明会



道路をつくる目的や、計画の内容について説明をいたします。

4 建物・工作物・立竹木等の調査



建物や工作物、立竹木等は所有者ごとにその種類、構造、数量等について調査いたします。

7 土地移転登記、物件の移転



現在の宅地

譲っていただいた土地は、土地所有者等関係者の方々に必要書類を提出していただき、当事務所で登記を行います。建物等物件の移転については各人で行っていただきます。

2 土地の測量



土地所有者や隣接地所有者の立会いのもとで測量を行い、取得する面積を確定いたします。

5 補償額の算定



土地の価格、建物、工作物などの補償額は国が定めた「補償基準」に基づいて、適正かつ公平に算定いたします。

8 補償金の完了払い



更地の状態

所有者による建物等物件の移転が完了した後、起業者による移転完了等の確認が行われ、土地の引渡し完了すると補償金が支払われます。

6 維持・管理・修繕

管理

道路を効率的に未永く利用していくためには、維持管理を適切に実施していくことが重要です。また、台風の多い沖縄県では、防災対策や災害復旧といった防災面での対応も不可欠です。さらに、安心・安全な道路空間の確保や、地域住民と一体となった道路管理が重要です。これら沖縄県の特性を十分踏まえながら、管理業務を推進しています。

維持・管理

日常のパトロールなどを通じて、路面の応急処置や清掃、防護柵・標識などの補修・トンネルなどの構造物の補修といった維持・管理業務を行っています。



落下物処理



路面清掃



植栽剪定



舗装補修



標識取替



橋梁点検

防災対策・構造物保全

道路交通の安全性向上を図るために、防災対策及び構造物保全が必要な地区において、法面工事、橋梁補修、橋梁の耐震補強及びボックス補修などの対策を実施し、より安全な道路空間の整備を進めていきます。

また、台風が多い沖縄県では、迅速な災害復旧も重要な業務となっています。



国道 58 号 牧港高架橋（浦添市牧港）橋梁補修



国道 331 号 法面防犯（那覇市金城）法面对策



国道 506 号 南風原アーチ橋（南風原町宮城）耐震補強

機械・電気通信

道路の維持管理を円滑に進めるためにパトロールカーをはじめ、路面清掃車等の維持管理用機械及び照明車等の災害対策用機械を保有し、車両の運行管理を行っています。また、道路管理に必要な各種情報をオンライン・リアルタイムで収集・提供するため、光ファイバーネットワーク及びCCTVカメラ・道路情報提供装置等の整備・維持管理を行っています。

機械名	台数
トンネル点検車	1
パトロールカー	5
標識車	1
路面清掃車	2
散水車	2
側溝清掃車	1
排水管清掃車	1
照明車	2
排水ポンプ車	1



散水車（給水装置付き）



路面清掃車

行政上の管理

道路を正しく安全に利用していただくために、許可や承認といった行政上の管理業務を行っています。

道路占用許可

道路を継続して使用し、占用する場合には、道路管理者から道路占用許可を受けなければなりません。電気・上下水道・ガス・通信、看板・足場など、インターネットを利用して道路占用許可申請を行うことが可能です。道路占用システム：<https://www.doro-senyo.go.jp/top/>



特殊車両通行許可

道路構造の保全と交通の危険防止のため、一定の大きさを超える車両は通行許可が必要です。南部国道事務所では、定期的に特殊車両の指導取締を実施しています。インターネットを利用して特殊車両通行許可申請を行うことが可能です。特殊車両システム：<https://www.tokusya.ktr.mlit.go.jp/PR/>



指導取締実施状況

情報発信、提供、問い合わせ

携帯電話から道路規制情報をチェック！

<https://www.dc.ogb.go.jp/nankoku/nankoku01/ktai/index.html>



国道・県道・高速道路についての
相談・問合せは… **道の相談室**

Mail: michi.soudan.v3k@ogb.cao.go.jp
Fax: 098-861-9928

ホームページで道路に関する
様々な情報を発信中！

<https://www.dc.ogb.go.jp/nankoku/>



7 交通安全

交通事故を抑制し、安心・安全で円滑な交通を確保するために交差点改良や道路関連施設（道路標識など）の設置といった取組を推進しています。また、高齢者などをはじめとしたすべての人が、快適に利用できる道路空間の整備に向け、歩道整備やバリアフリー設備・バス停車帯整備などの取組を実施しています。

交通安全対策

道路交通の安全確保を図るため、歩道の新設・拡幅、交差点改良などの道路交通環境の整備や道路照明灯・防護柵設置による交通安全対策を行っています。



歩道整備（南城市久手堅・斎場御嶽）



防護柵設置（宜野湾市宜野湾小学校付近）

一種事業：歩道整備、バス停車帯整備、交差点改良などを行います。
二種事業：道路照明灯、防護柵、道路標識、道路情報表示装置、区画線などの設置を行います。

事故対策

右折車両と直進車両との事故防止のため右折車両の見通しを良くする工事を行っています。



交差点改良〔車線分離標、路面標示、左折専用車線〕
（北中城村ライカム交差点）



ドットライン、路面表示（那覇市垣花交差点）

速度超過による交通事故の抑制を図るため、路面標示、ドットライン等による事故対策を行っています。

一般国道 329 号 交通事故重点対策事業 沖縄北 IC 交差点交通安全対策事業

当該区間は、沖縄自動車道沖縄北インターチェンジとの交差点であり沿線には多くの商業施設や学校、住宅地があり交通量の多い箇所である。

そのため、右左折交通が多い箇所となっており、右左折車による直進車阻害が発生し事故が多発している。

本事業は、付加車線の設置による直進車阻害の低減を図る対策や、交差点内の直進車の動線を明確化し錯綜を低減させる対策を行い、安全性の確保を行うものである。



交差点施工前



施工完了（右折車線の 2 車線化）

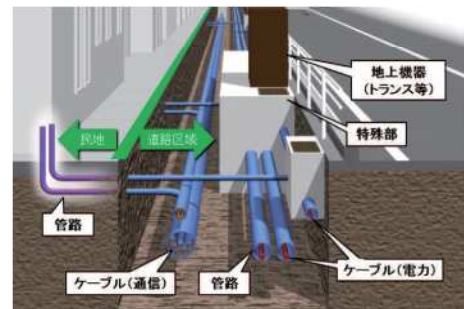
事業経緯	事業の手順	年度
	事業完了	令和 4 年度
対策内容	右折車線の 2 車線化	

その他の 主な事業	・具志頭地区歩道整備事業（八重瀬町） ・胡屋北交差点改良事業（沖縄市） ・伊平交差点他交通安全対策事業（北谷町）
--------------	--

8 電線共同溝

安全で快適な歩道空間の確保、都市災害の防止、情報ネットワークの信頼性の向上及び都市景観の向上などを目的とし、平成7年3月に「電線共同溝の整備に関する特別措置法」が制定され、国道58号浦添地区・那覇地区、国道330号沖縄地区の整備を進めてきました。

現在は、国道58号読谷村伊良皆地区、国道329号沖縄市高原地区・中城村奥間地区、那覇市上間地区、国道330号沖縄市城前地区、国道331号那覇市奥武山地区、山下町地区、八重瀬町仲座地区、南城市佐敷津波古地区、国道332号那覇市鏡水地区について、関係機関との調整を行いながら事業を推進しています。



電線共同溝（イメージ）



整備前



整備後

電線共同溝の整備事例（宜野湾市我如古）

memo
