



沖縄西海岸道路

## 浦添北道路 II 期線



完成予想図



内閣府 沖縄総合事務局 南部国道事務所

〒900-0001 沖縄県那覇市港町2-8-14 TEL: 098-861-2336



内閣府 沖縄総合事務局  
南部国道事務所



# E58 58 沖縄西海岸道路

読谷村から糸満市に至る延長約50kmの道路であり、高規格幹線道路である那覇空港自動車道と、那覇空港・那覇港といった広域交通拠点を相互に連結します。

また、恩納村海岸地区、南部西海岸地域の産業拠点となる糸満工業団地と那覇市、空港等を連絡することにより、観光の支援、地域の活性化、地域振興プロジェクトの支援に資する道路として整備します。



# 58 浦添北道路 II 期線

地域高規格道路 整備中

浦添北道路は沖縄西海岸の一部を構成する道路であり浦添市における国道58号の渋滞緩和や那覇港・那覇空港へのアクセス性向上などを目的としています。  
平成30年3月に I 期線が2車線で暫定開通し現在、完成開通に向けて事業を推進しています。

## 設計諸元

区間	(自)宜野湾市宇地泊～ (至)浦添市港川
延長	2.0km
道路規格	第1種第3級
設計速度	80km/h
車線数	6車線

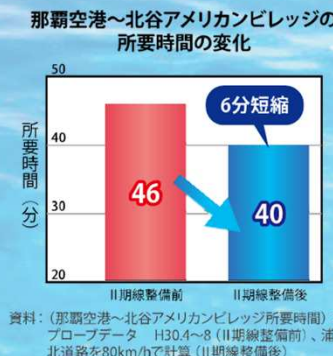
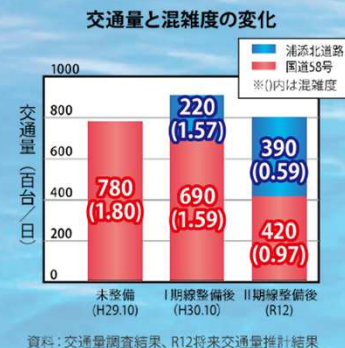
## 事業経緯

事業の手順	年度
都市計画決定	平成17年度
事業開始	平成18年度
I 期線(暫定2車線)開通	平成29年度
II 期線事業開始	平成31年度

## 整備効果

## 国道58号の交通渋滞の緩和及び那覇空港までのアクセス性の向上

今後の沿線地域の観光拠点の開発による観光客の増大が想定されており、国道58号の交通渋滞の緩和や那覇港・那覇空港へのアクセス向上により観光産業を支援します。



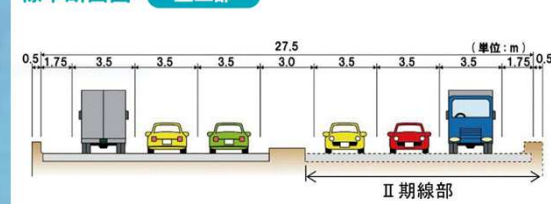
## 計画概要

地区名	豊見城・糸満地区	小緑地区	那覇地区		浦添地区	※宜野湾・北谷・嘉手納地区	読谷・嘉手納地区
通過市町村名	糸満市 ― 豊見城市 ・ 那覇市 ・ 浦添市 ・ 宜野湾市 ・ 北谷町 ・ 嘉手納町 ― 読谷村						
延長	約50km						
道路規格	第4種第1級	第1種第3級			第1種第3級	第3種第1級	
設計速度	60km/h	80km/h			80km/h	60km/h	
調査、事業化の 経緯等	豊見城道路 <b>事業完了</b> L=4.0km 平成元年度事業化 平成28年3月開通	小緑道路 L=5.7km 平成23年度 事業化	那覇西道路 <b>事業完了</b> L=2.5km 平成4年度事業化 平成23年8月開通	那覇北道路 L=2.2km 平成26年度 事業化	浦添北道路 L=2.0km 平成18年度事業化 平成30年3月 暫定2車線開通 平成31年度 II期 線(6車線)事業化	調査中	読谷道路 L=6.0km 平成13年度事業化 平成15年度部分開通1.3km 平成25年度部分開通1.5km 嘉手納バイパス 調査中
	糸満道路 <b>事業完了</b> L=3.4km 平成2年度事業化 平成29年3月開通						

※現在事業化されている路線は沖縄西海岸道路の対象外事業(一般二次改築)

## 事業概要

### 標準断面図



### 橋梁部

