

## E58 那覇空港自動車道 豊見城・名嘉地 IC 空港側出入口 撤去のお知らせ

那覇空港自動車道の建設工事のため、仮の出入口である豊見城・名嘉地 IC 空港側出入口を廃止して、撤去いたします。

あわせて、撤去工事及び小禄道路の建設工事のため、一般国道331号の通行規制を実施いたします。周辺住民の方や道路利用者の皆様には、ご不便をおかけしますが、ご理解とご協力をお願いいたします。

### 【撤去となる出入り口】

豊見城・名嘉地ICの  
空港側出入り口

令和5年7月5日(水)

より通行できなくなります。



### 【参考(小禄道路橋梁工事に関する規制情報)】

規制範囲: 豊見城市道7号交差点～名嘉地交差点区間

主な通行規制: 夜間2車線規制(片側1車線通行可)

※ 現在、工事区間において夜間規制を行っていますが、豊見城・名嘉地 IC 空港側出入口の撤去の際は、昼夜2車線規制となる期間があります。昼夜2車線規制の詳細が決まり次第お知らせします。

詳しくは HP をご確認ください →→→



### 【問い合わせ先】

内閣府 沖縄総合事務局 南部国道事務所

TEL : 098-861-2336 (代)

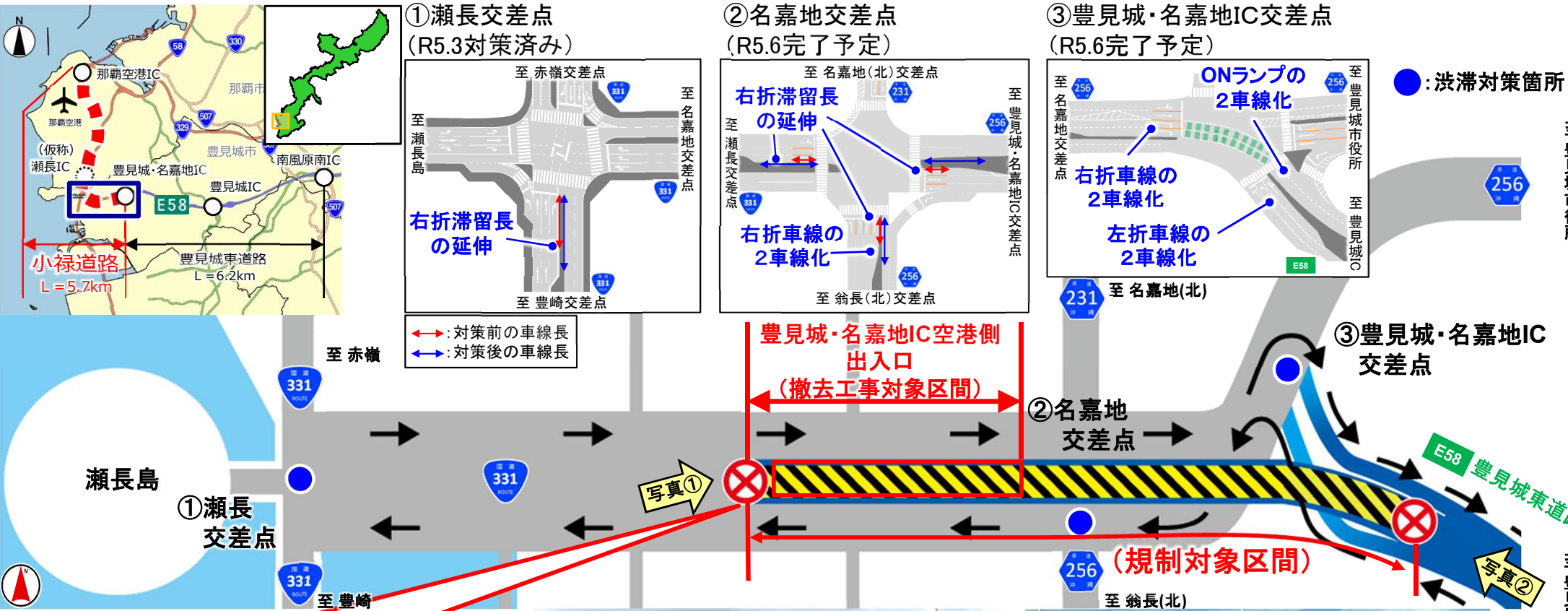
副所長 具志堅清一(内線204)、調査第一課長 城間克巳(内線451)

ホームページ : <http://www.dc.ogb.go.jp/nankoku/>

# 那覇空港自動車道豊見城・名嘉地IC空港側出入口(立体)

## 撤去について

- 小禄道路は、沖縄本島全域と那覇空港間の定時性、高速性を確保し、本島中南部・北部の観光産業や地域振興プロジェクトに寄与する道路です。
- 小禄道路の整備のため、仮の出入口である豊見城・名嘉地IC空港側出入口について撤去工事を予定しております。
- 撤去工事に伴う交通規制により、周辺道路の交通渋滞の悪化が懸念されるため、渋滞対策を実施しています。
- 工事中は渋滞が予想されます。ご迷惑をおかけしますが迂回等のご協力をよろしくお願い申し上げます。



**令和5年7月5日より撤去します**

撤去工事に伴い交通規制を実施  
周辺道路の交通渋滞悪化が懸念



至豊見城市役所  
至豊見城IC

# 那覇空港自動車道豊見城・名嘉地IC空港側出入口(立体)

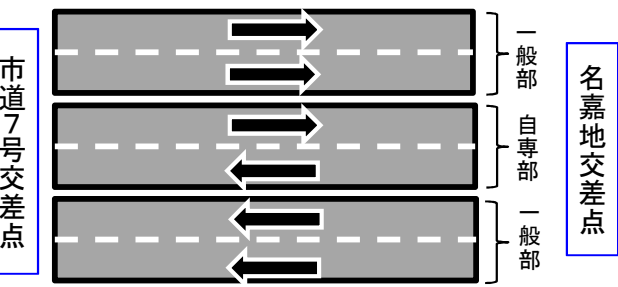
## 撤去に伴う通行規制について

R5. 7~R6. 3 撤去工事を行います。  
撤去工事に伴い、豊見城・名嘉地IC空港側出入口(立体)が通行できなくなります。



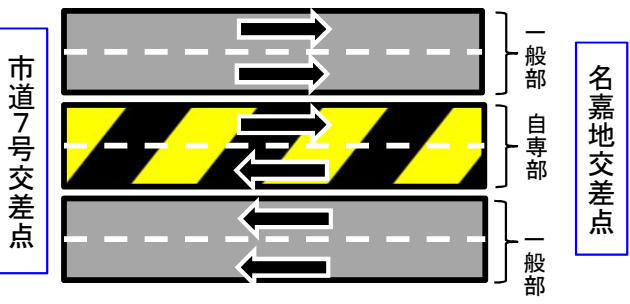
### 【現況】

自専部: 2車線・一般部: 4車線運用



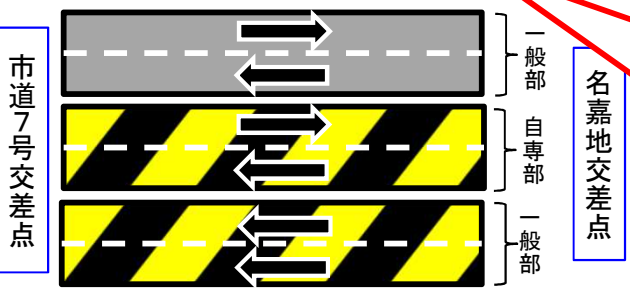
### 【R5. 7~R6. 3】

(昼間)自専部: 0車線・一般部: 4車線運用



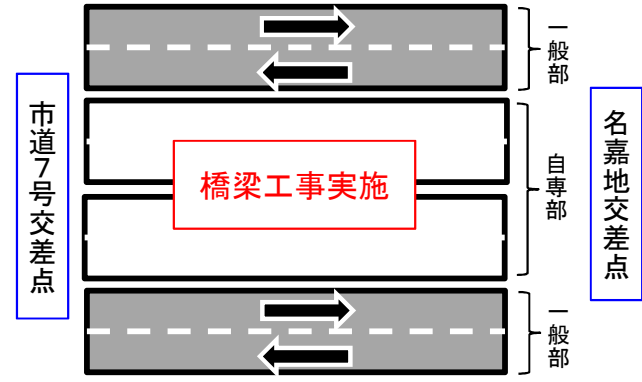
(夜間)自専部: 0車線・一般部: 2車線運用

※R5.10~R6.3のうち数か月、  
昼夜2車線になる期間があります。

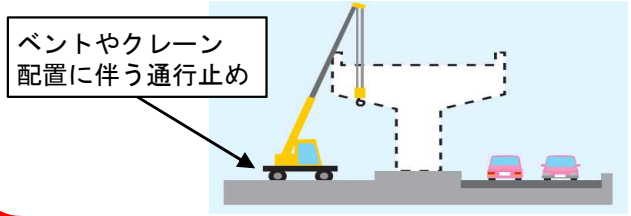


### 【R6. 4以降】

(昼間)自専部: 0車線・一般部: 4車線運用

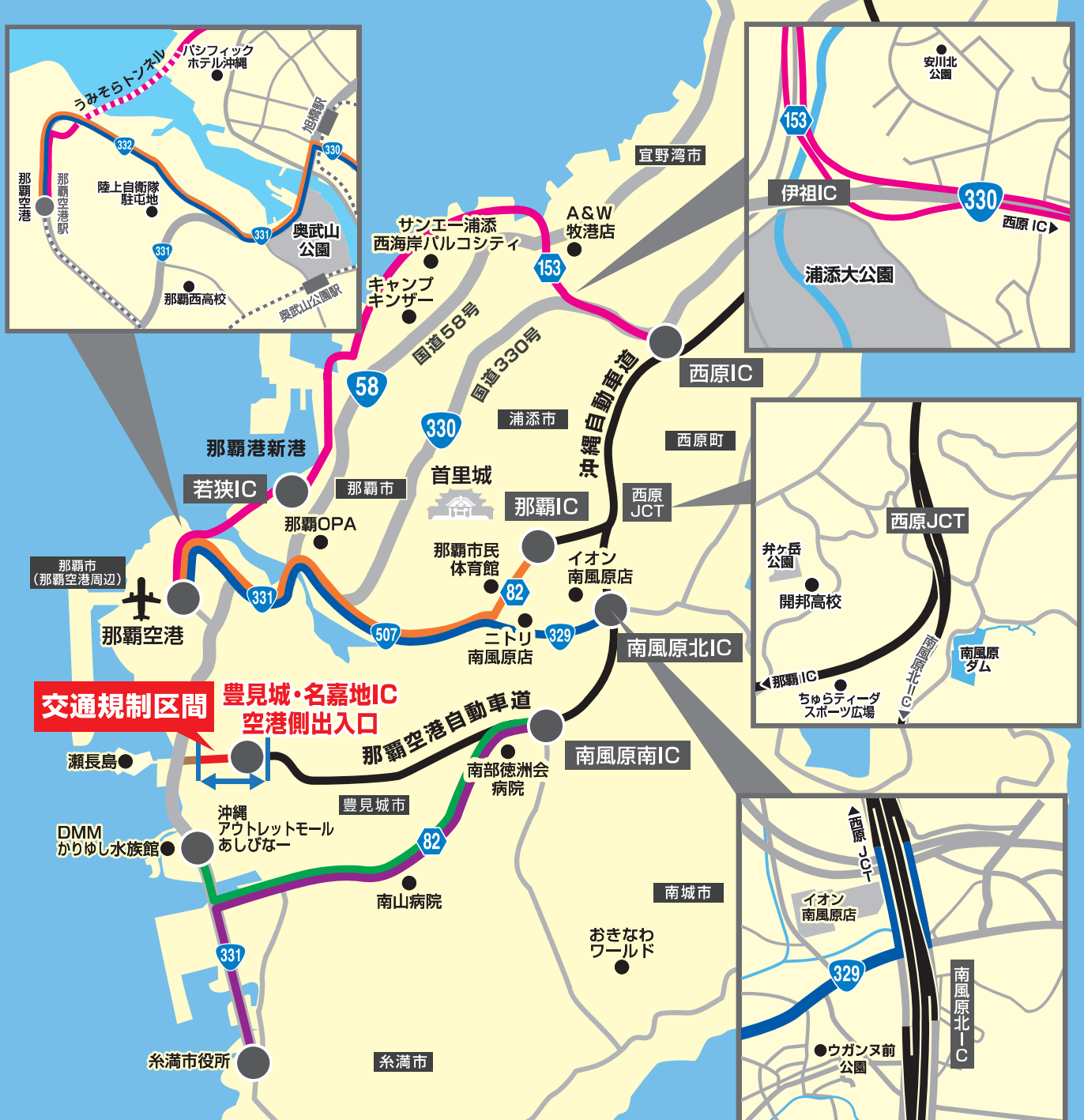


○昼間2車線となる期間について、短縮を検討中。



凡例  
: 通行規制区間

那覇空港自動車道 豊見城・名嘉地 IC 空港側出入口が  
撤去に伴い通行できないため渋滞が予想されます。  
**迂回のご協力をお願いいたします。**



**交通規制区間** 豊見城・名嘉地 IC 空港側出入口

**推奨迂回路**

- : 那覇市(那覇空港周辺) ↔ 西原 IC
- : 那覇市(那覇空港周辺) ↔ 那覇 IC
- : 那覇市(那覇空港周辺) ↔ 南風原北 IC
- : 糸満市 ↔ 南風原南 IC
- : 豊見城市(アウトレットモールあしびなー) ↔ 南風原南 IC