

北丘高架橋工事に伴う交通規制のお知らせ

国道329号南風原バイパス 南風原町字宮平地内におきまして、北丘高架橋工事(鉄筋の荷揚げ)に伴う交通規制を行います。そのため、新川方面に向かう場合、町道22号線へ迂回が必要となります。ご不便をお掛けしますが、ご理解ご協力のほどよろしくお願い致します。

【規制期間】

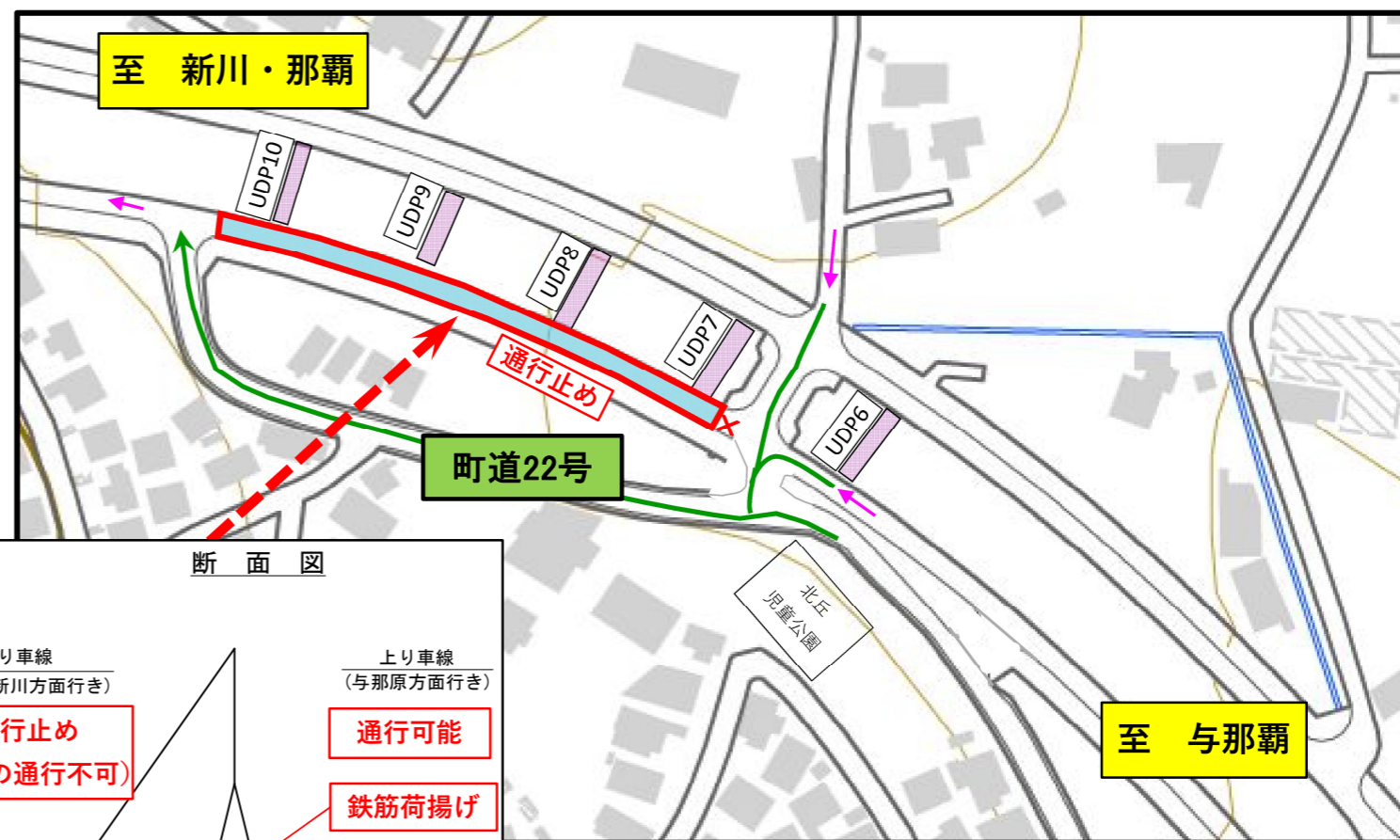
令和8年4月1日(水)～4月10日(金)の内、3日
 令和8年4月13日(月)～4月21日(火)の内、2日
 土日規制なし 予備日含む

作業時間 9:00～15:00

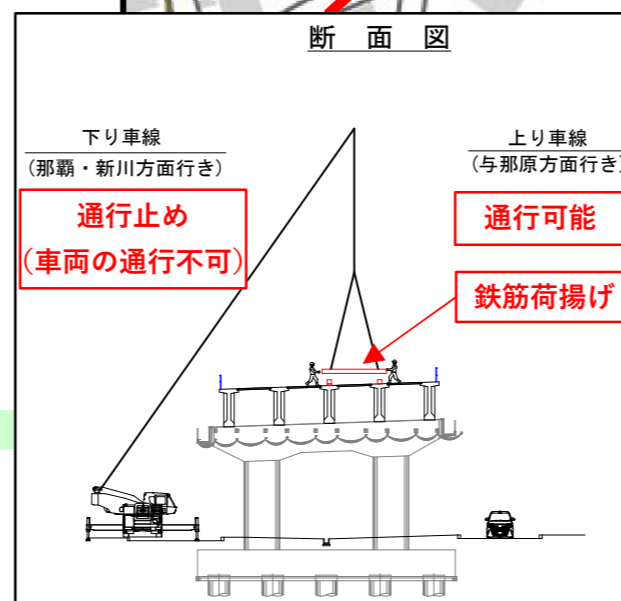
現場位置図



交通規制図



断面図



・出典：国土地理院ウェブサイト内標準地図(電子国土基本図) (地理院タイルを加工して作成) ウェブサイト
 URL(<http://maps.gsi.go.jp/#17/26.203637/127.734818/&base=std&ls=std&disp=1&vs=c1g1j0h0k0l0u0t0z0r0s0m0f1&d=m>)
 ・国土地理院ウェブサイト内標準地図データを基に、(ピーエス・國場組特定建設工事共同企業体)にて、上記位置図を作成しております。

令和5年度北丘高架橋上部工(UDP3～UDP10)工事

●お問い合わせ先
 発注者： 沖縄総合事務局 南部国道事務所 与那原維持出張所
 電話： 098-943-6201
 施工者： ピーエス・國場組特定建設工事共同企業体
 電話： 098-894-6190

北丘高架橋工事に伴う交通規制のお知らせ

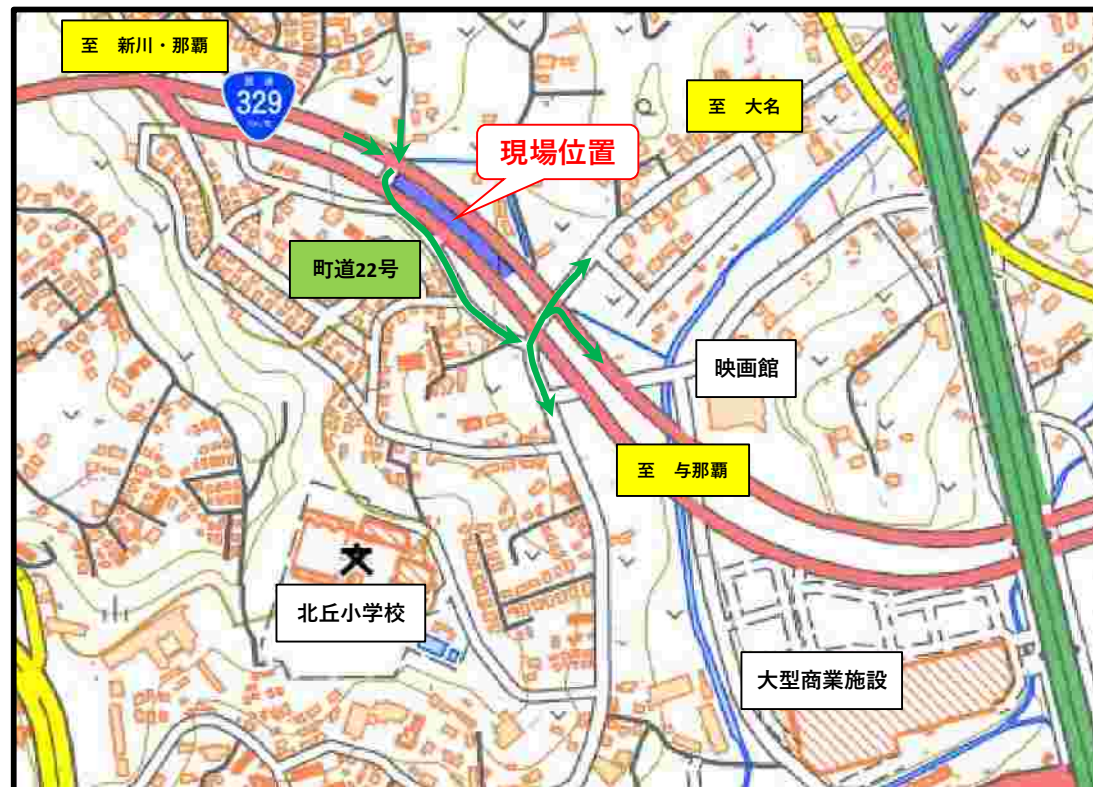
国道329号南風原バイパス 南風原町字宮平地内におきまして、北丘高架橋工事(足場材の荷揚げ)に伴う交通規制を行います。そのため、与那原方面に向かう場合、町道22号線へ迂回が必要となります。ご不便をお掛けしますが、ご理解ご協力のほどよろしくお願い致します。

【規制期間】

令和8年4月20日(月)～4月28日(火)の内、3日
土日規制なし 予備日含む

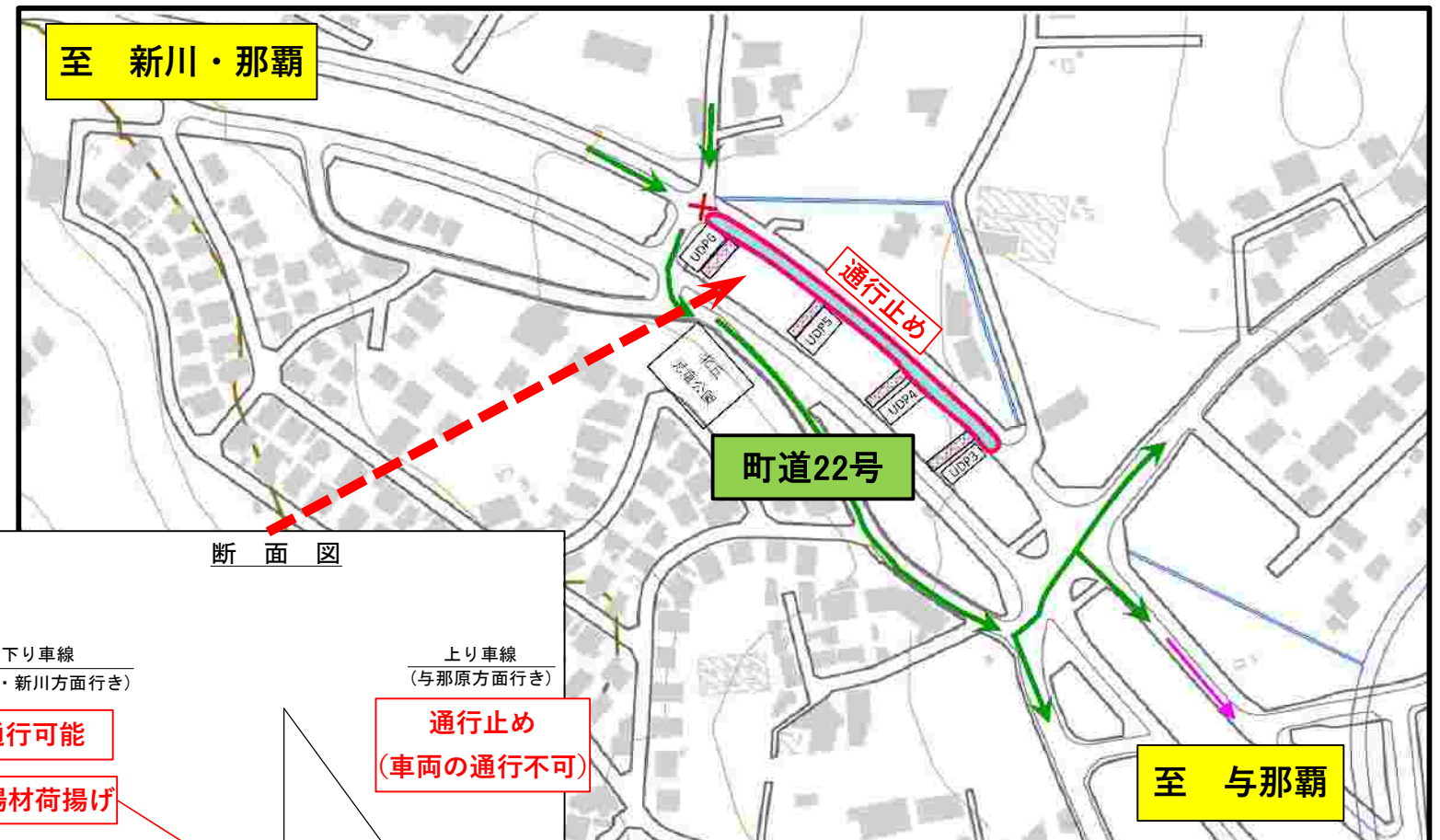
作業時間 9:00～15:00

現場位置図

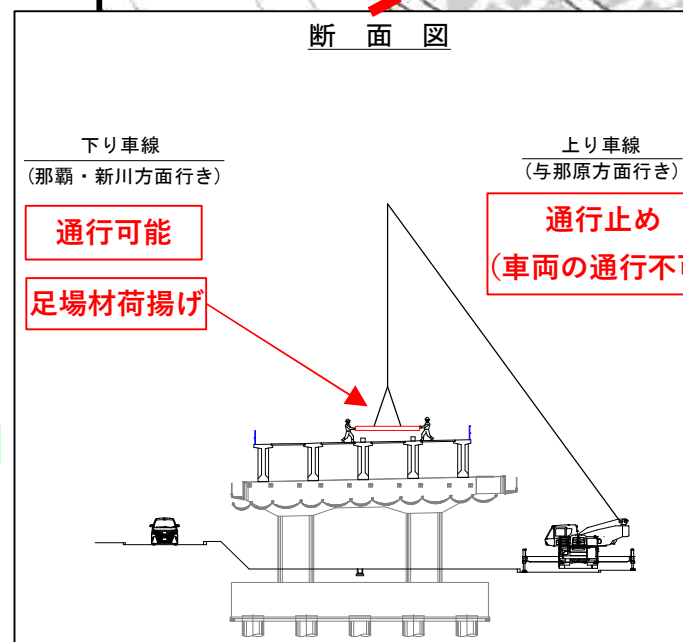


交通規制図

通行止め
迂回路



断面図



・出典：国土地理院ウェブサイト内標準地図(電子国土基本図) (地理院タイルを加工して作成) ウェブサイト
URL(<http://maps.gsi.go.jp/#17/26.203637/127.734818/&base=std&ls=std&disp=1&vs=c1g1j0hOk0IOuOtOzOrOsOmOf1&d=m>)
・国土地理院ウェブサイト内標準地図データを基に、(ピーエス・國場組特定建設工事共同企業体)にて、上記位置図を作成しております。

令和5年度北丘高架橋上部工(UDP3～UDP10)工事

●お問い合わせ先

発注者： 沖縄総合事務局 南部国道事務所 与那原維持出張所
電話： 098-943-6201
施工者： ピーエス・國場組特定建設工事共同企業体
電話： 098-894-6190