

No	GD22-08					最終更新日	2011/6/10	
事業名	国道329号 金武バイパス							
事業区間	国道329号 起点:金武町金武 終点:金武町金武					事業延長	5.6km	
組織名	北部国道事務所	課名	工務課	工事期間	1997/04/01～2011/03/31		連絡先	0980-52-4350
図面提供	区間	区間延長	供用開始日	位置図	発注図	完成図	参考資料	備考
	3 — 1	2.2km	2011/3/30 3工区(暫定供用1.2km)	○	—	○	—	
計画図								
注意事項	<p>※記載された工事期間・供用開始日は予告なく変更されることもございます。あくまでも目安なので予めご了承下さい。</p> <p>※提供している図面データには原図(A0～A1)をA3に縮小印刷し、さらに300dpiの解像度でスキャンして作成した画像をPDF化したものなどが含まれます。その場合図中に記載されている中尺等とは精度の図が異なる場合がありますので十分ご注意ください。</p>							
備考	※供用開始日はあくまでも目安ですので予めご了承下さい。							

位置図

S=1/50,000



金武バイパス (3-1工区)

工事名	金武バイパス (3-1工区)		
図面名	位置図		
年月日			
縮尺	1/50,000	図面番号	
会社名			
事務所名	沖縄総合事務局 北部国道事務所		

平面图 - 1

S=1/500

日本測地系 Y=42800.000
世界測地系 Y=42615.542

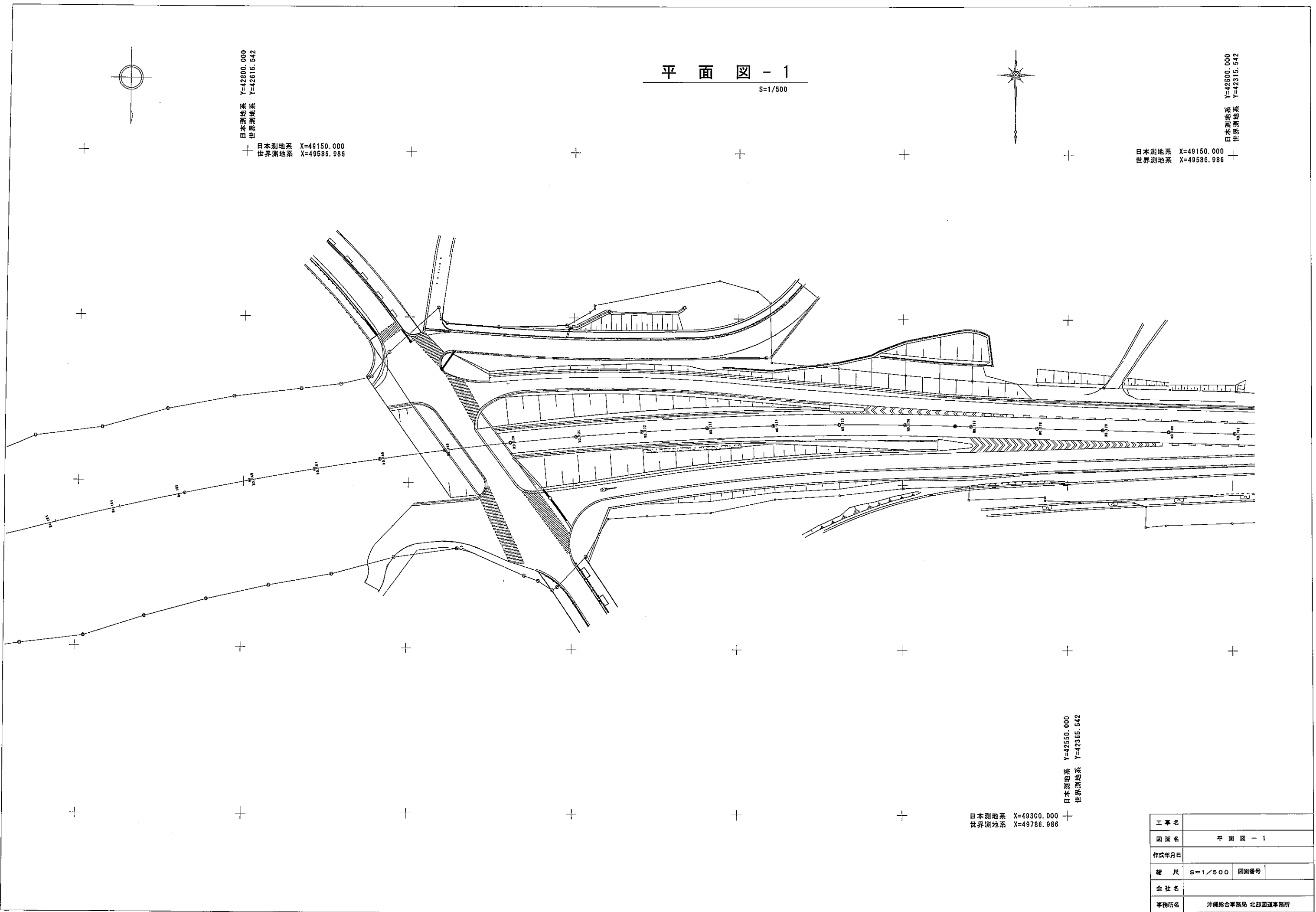
日本測地系 X=49150.000
世界測地系 X=49586.986

日本測地系 Y=42500.000
世界測地系 Y=42315.542

日本測地系 X=49150.000
世界測地系 X=49586.986

日本測地系 Y=42550.000
世界測地系 Y=42365.542

日本測地系 X=49300.000
世界測地系 X=49786.986



工事名	
図面名	平面图 - 1
作成年月日	
縮尺	S=1/500 図面番号
会社名	
事務所名	沖縄総合事務局 北部国道事務所

平面图 - 2

S=1/500

日本測地系 Y=42500.000
世界測地系 Y=42315.542

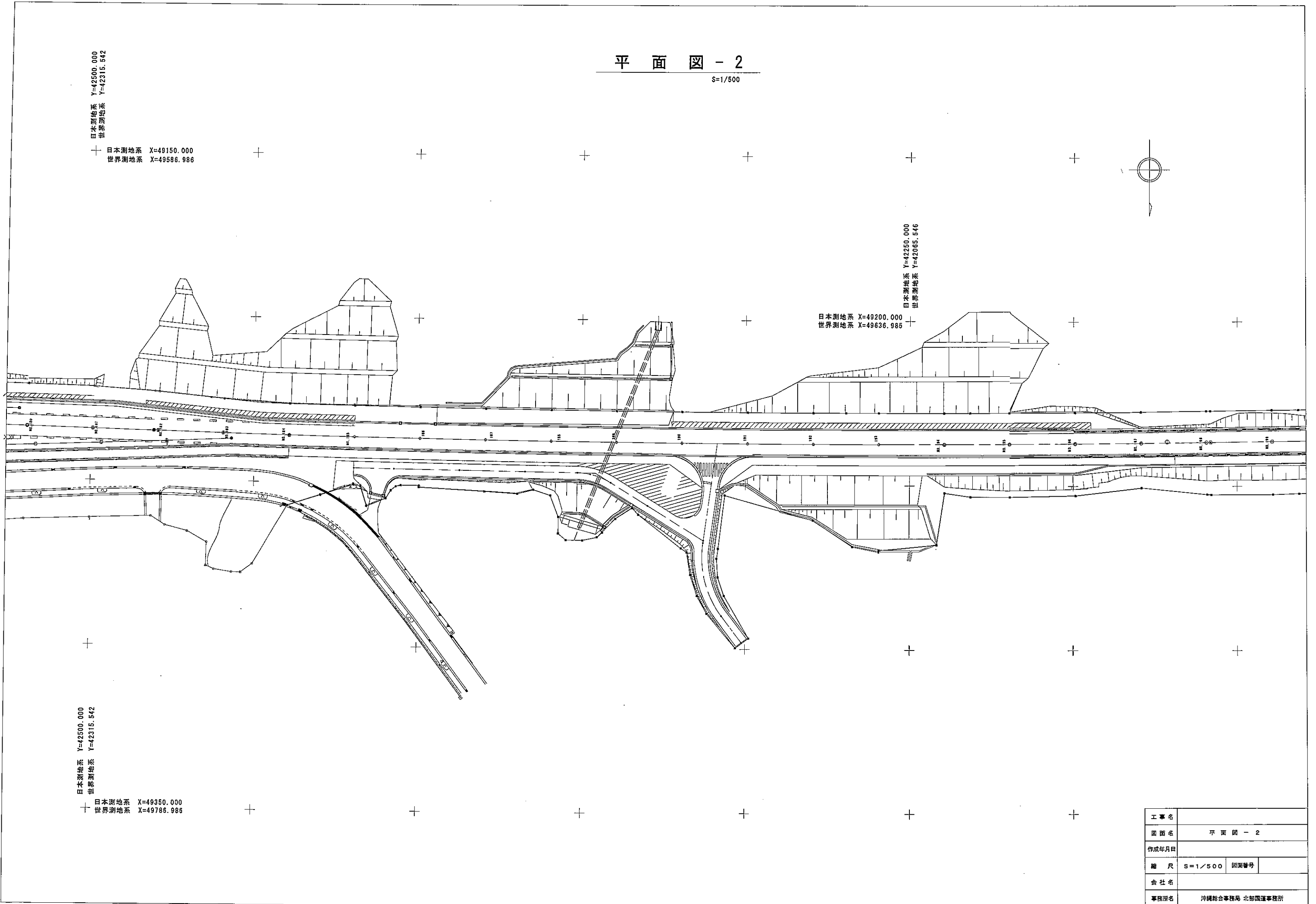
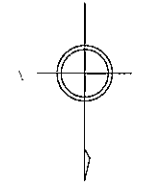
日本測地系 X=49150.000
世界測地系 X=49586.986

日本測地系 Y=42250.000
世界測地系 Y=42065.546

日本測地系 X=49200.000
世界測地系 X=49636.986

日本測地系 Y=42500.000
世界測地系 Y=42315.542

日本測地系 X=49350.000
世界測地系 X=49786.986



工事名	
図面名	平面图 - 2
作成年月日	
縮尺	S=1/500 図面番号
会社名	
事務所名	沖縄総合事務局 北部国道事務所

平面图 - 3

S=1/500

日本測地系 Y=41900.000
世界測地系 Y=41765.545

日本測地系 X=49150.000
世界測地系 X=49586.981

日本測地系 Y=42150.000
世界測地系 Y=41965.542

日本測地系 X=49350.000
世界測地系 X=49786.986

日本測地系 Y=41950.000
世界測地系 Y=41765.540

日本測地系 X=49350.000
世界測地系 X=49786.983

工事名	
図面名	平面图 - 3
作成年月日	
縮尺	S=1/500 図面番号
会社名	
事務所名	沖縄総合事務局 北部国道事務所

平面图 - 4

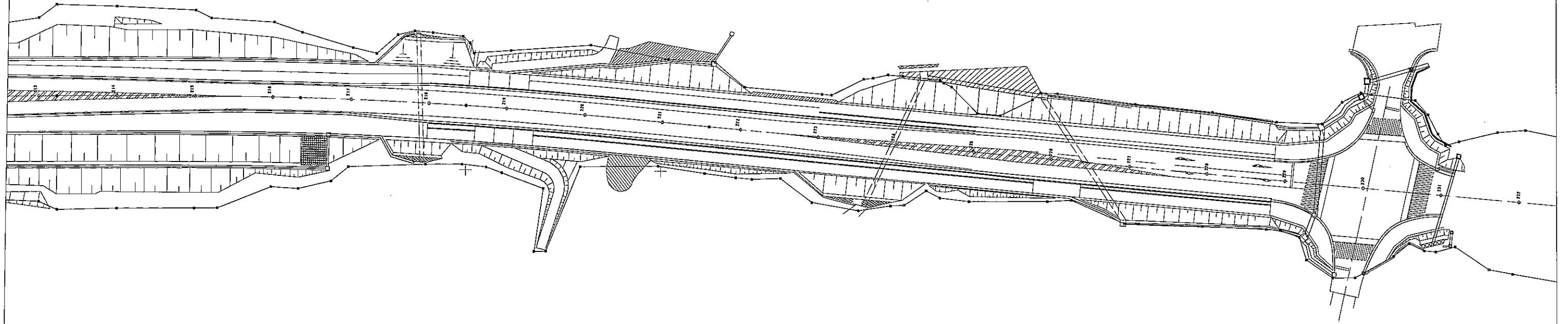
S=1/500

日本測地系 Y=44100.000
世界測地系 Y=41665.543

日本測地系 X=49150.000
世界測地系 X=49586.977

日本測地系 Y=41600.000
世界測地系 Y=41415.543

日本測地系 X=49150.000
世界測地系 X=49586.977



日本測地系 Y=44100.000
世界測地系 Y=41665.543

日本測地系 X=49350.000
世界測地系 X=49786.977

工事名	
図面名	平面图 - 4
作成年月日	
縮尺	S=1/500 図面番号
会社名	
事務所名	沖縄総合事務局 北部国道事務所