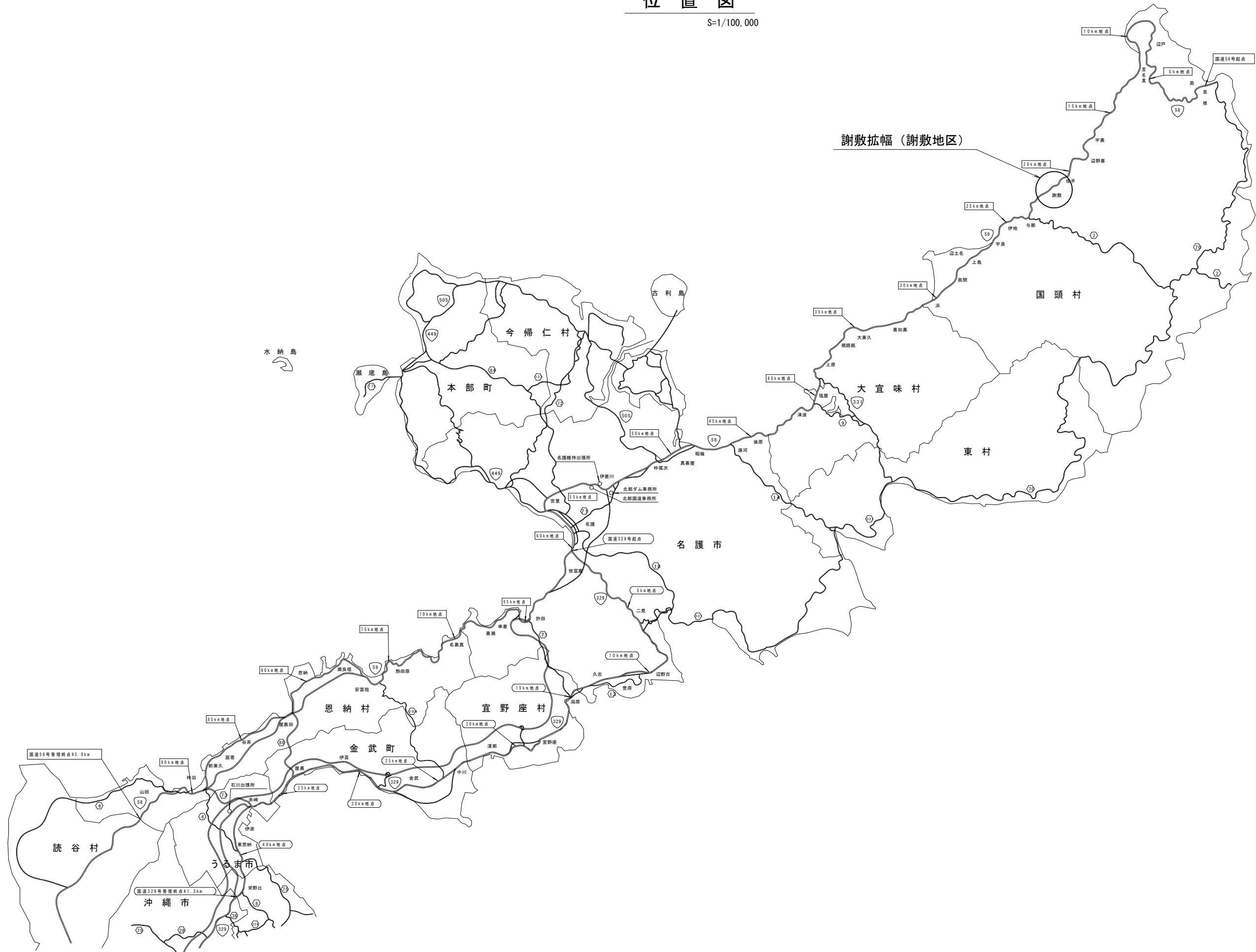


No	GD24-03						最終更新日	2013/8/30																	
事業名	国道58号 謝敷拡幅(謝敷地区)																								
事業区間	国道58号 起点:国頭村字謝敷 終点:国頭村字謝敷						事業延長	0.5km																	
組織名	北部国道事務所	課名	工務課	工事期間	2012/04/26～2013/03/29		連絡先	0980-52-4350																	
図面提供	<table border="1"> <thead> <tr> <th>区間</th> <th>区間延長</th> <th>供用開始日</th> <th>位置図</th> <th>発注図</th> <th>完成図</th> <th>参考資料</th> <th>備考</th> </tr> </thead> <tbody> <tr> <td>1工区</td> <td>0.5km</td> <td>2013/5/10</td> <td>○</td> <td>○</td> <td>-</td> <td>○</td> <td></td> </tr> </tbody> </table>									区間	区間延長	供用開始日	位置図	発注図	完成図	参考資料	備考	1工区	0.5km	2013/5/10	○	○	-	○	
	区間	区間延長	供用開始日	位置図	発注図	完成図	参考資料	備考																	
1工区	0.5km	2013/5/10	○	○	-	○																			
計画図																									
注意事項	<p>※記載された工事期間・供用開始日は予告なく変更されることもございます。あくまでも目安なので予めご了承下さい。</p> <p>※提供している図面データには原図(A0～A1)をA3に縮小印刷し、さらに300dpiの解像度でスキャニングして作成した画像をPDF化したものなどが含まれます。その場合図中に記載されている中尺等とは精度の図が異なる場合がありますので十分ご注意ください。</p>																								
備考	完成図は、10月以降に更新予定。																								

位置図

S=1/100,000



平面图(1)

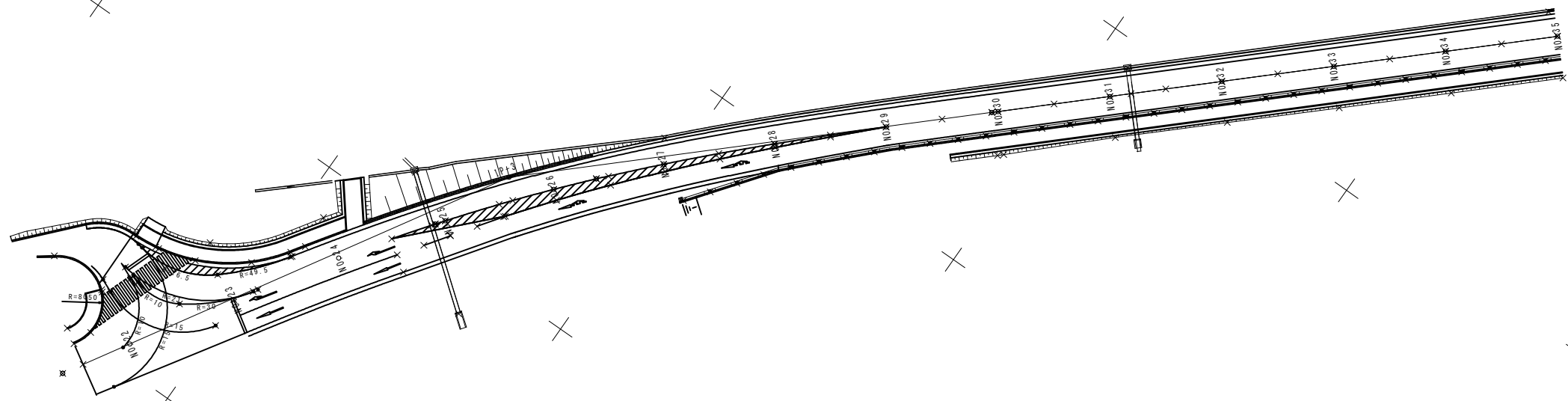
S=1/500



X=66400 Y=70000

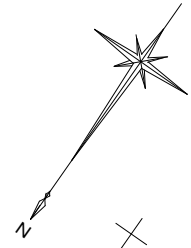
X=66500 Y=70700

X=66400 Y=70850



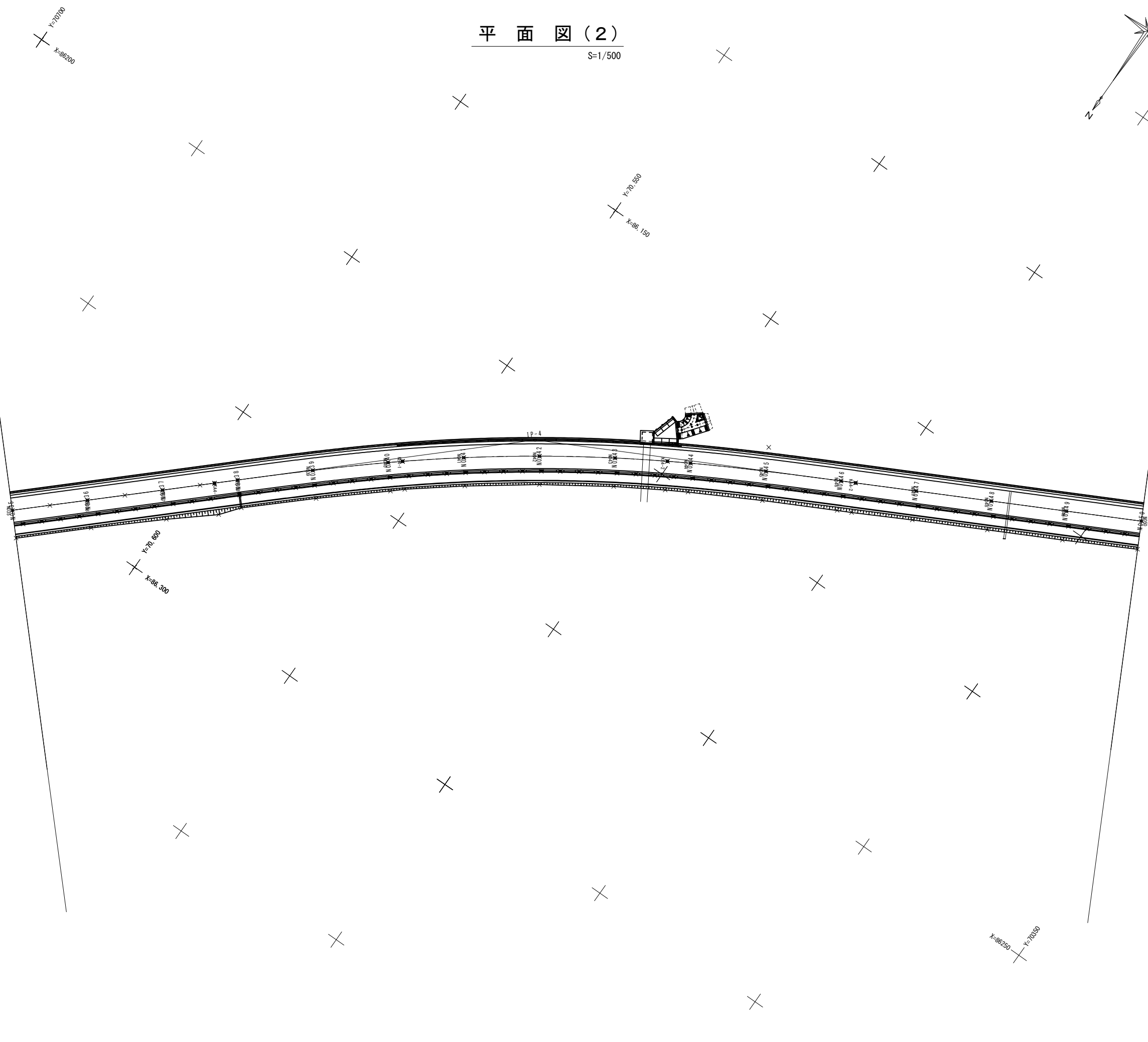
平面图(2)

S=1/500



MATCH LINE No. 35+0.000

MATCH LINE No. 50+0.000



平面图(3)

S=1/500

X=66000 Y=70400

X=66100 Y=70400

X=66100 Y=70180

