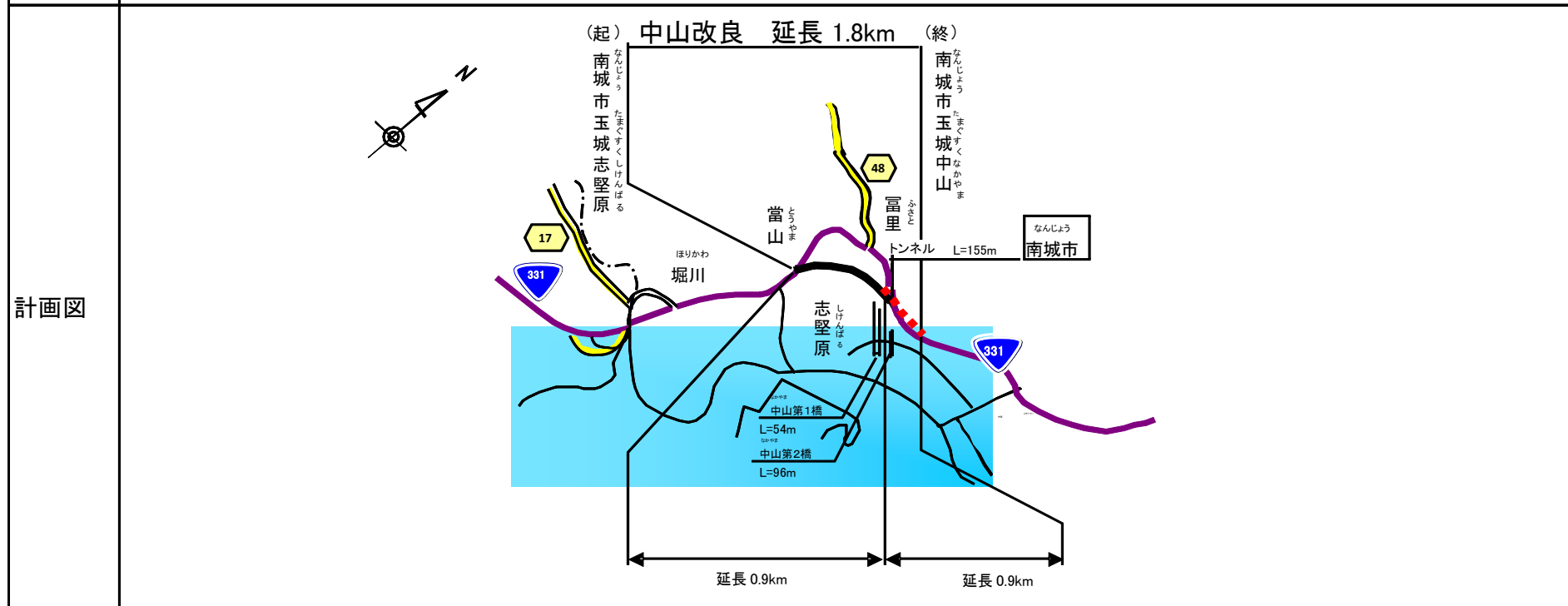


No	GD27-03	最終更新日	2016/2/15
事業名	一般国道331号 中山改良		
事業区間	国道331号 起点:南城市玉城字志堅 終点:南城市玉城字中山		事業延長 1.8km
組織名	南部国道事務所	課名 工務課	工事期間 2014/12/23~2015/8/17
			連絡先 098-861-2336

図面提供	区間	区間延長	供用開始日	位置図	発注図	完成図	参考資料	備考
	区間②	0.9km	平成27年7月14日	○	—	○	—	



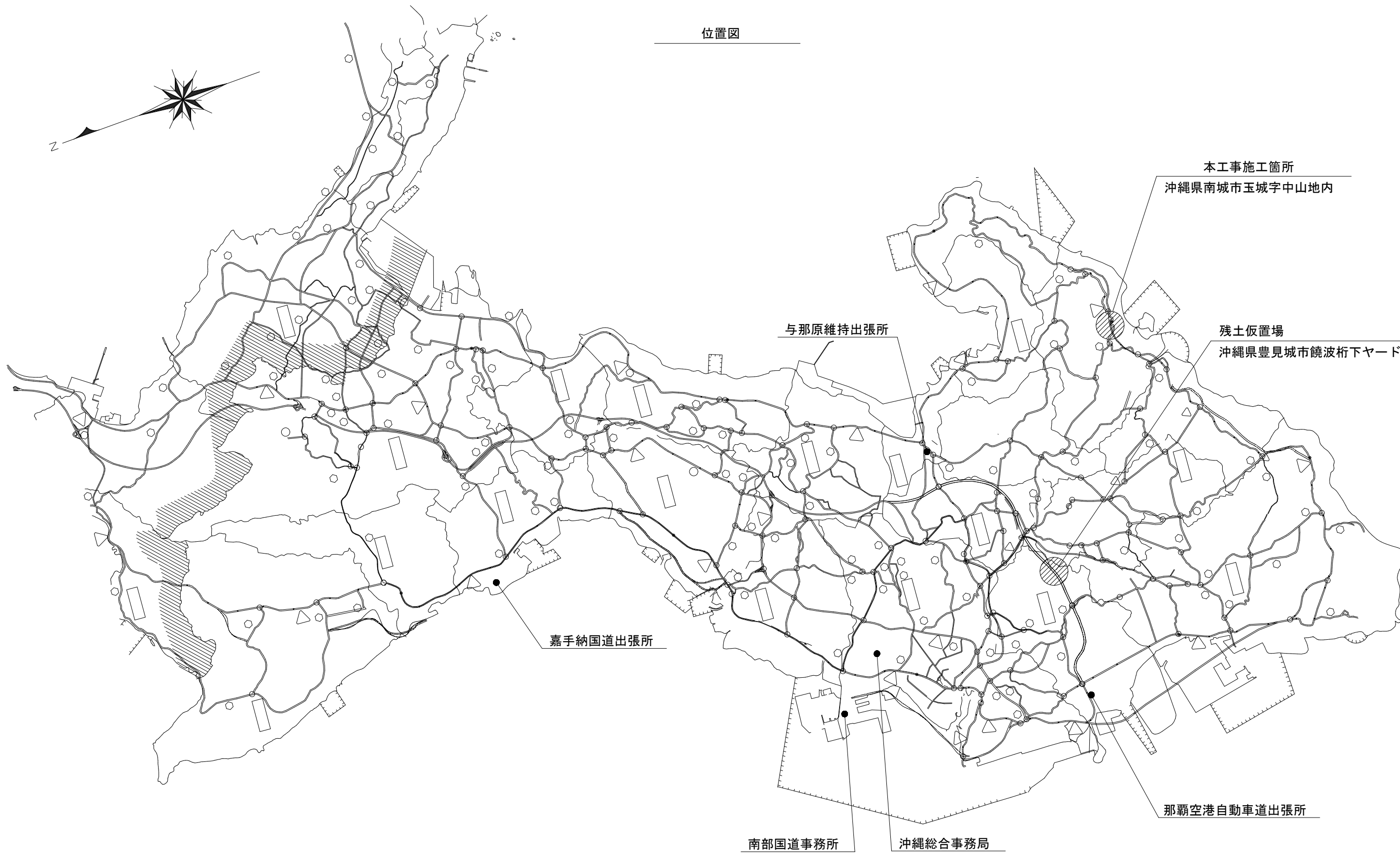

注意事項

※記載された工事期間・供用開始日は予告なく変更されることもございます。あくまでも目安なので予めご了承下さい。
 ※提供している図面データには原図(A0~A1)をA3に縮小印刷し、さらに300dpiの解像度でスキャニングして作成した画像をPDF化したものなどが含まれます。その場合図中に記載されている中尺等とは精度の図が異なる場合がありますので十分ご注意ください。

備考

供用開始日はあくまでも目安ですのでご了承ください

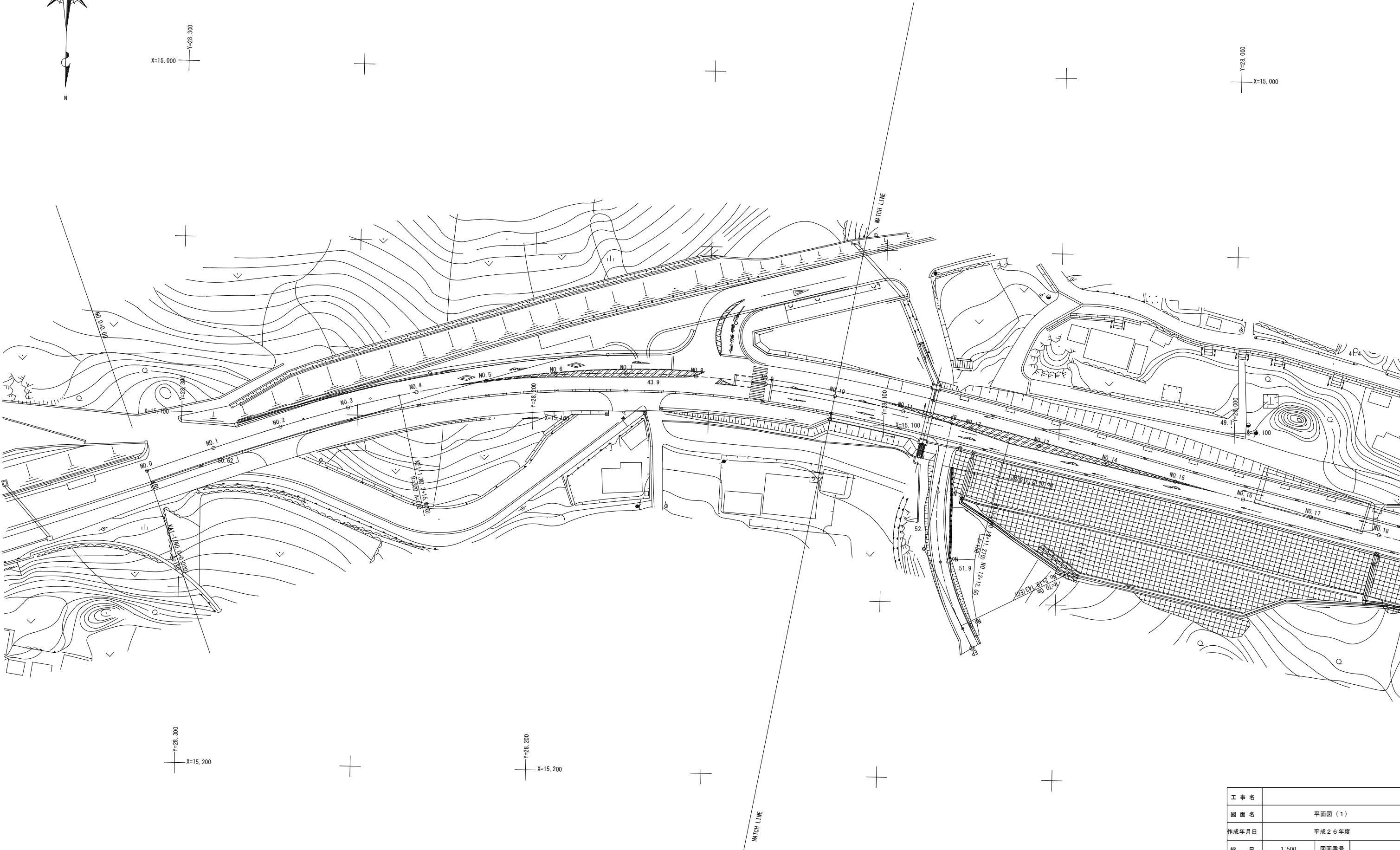
位置図



工事名			
図面名	位置図		
作成年月日	平成26年度		
縮尺	1:500	図面番号	
会社名			
事業者名	沖縄総合事務局 南部国道事務所		

平面図(1)

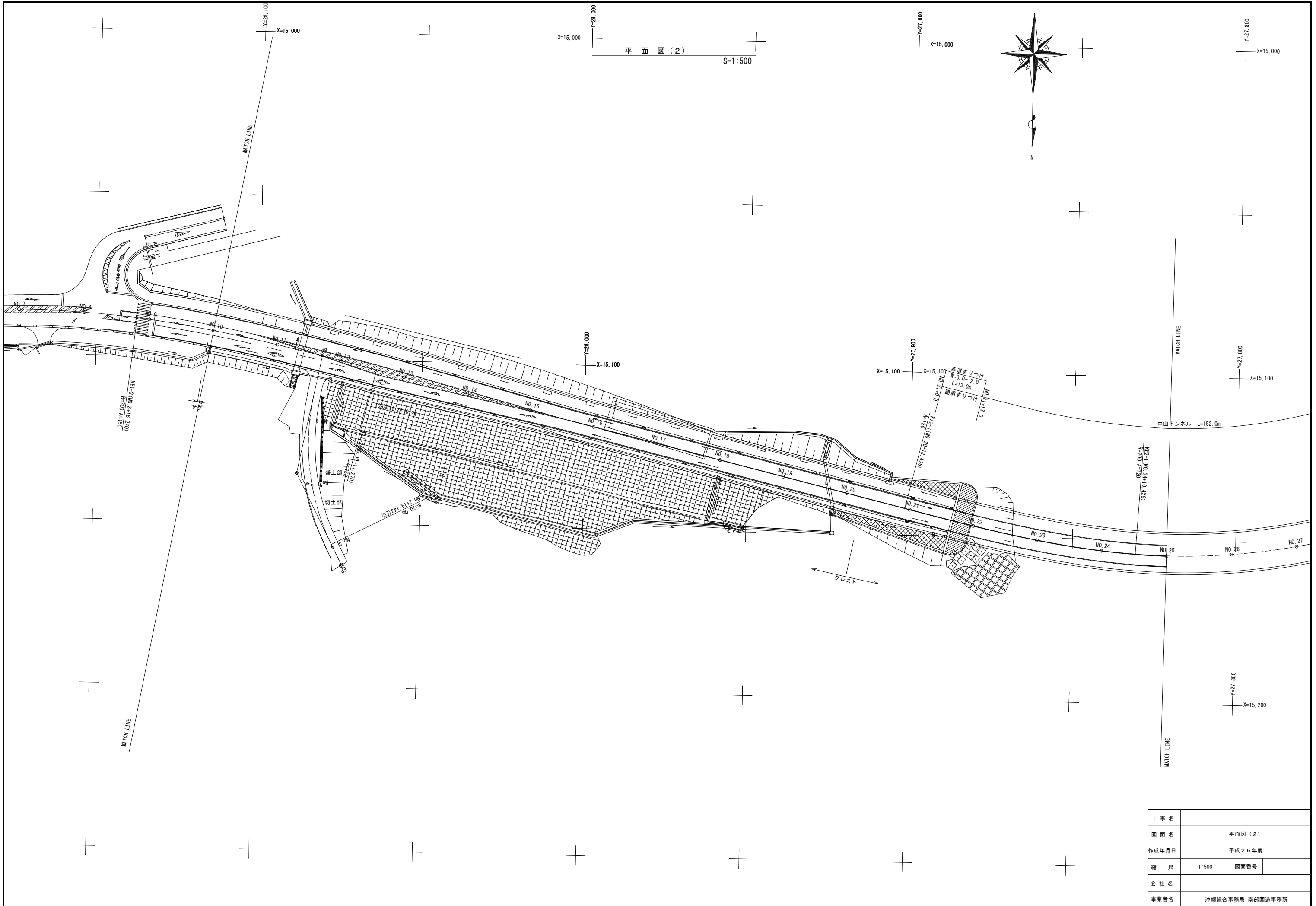
S=1:500



工事名		
図面名	平面図(1)	
作成年月日	平成26年度	
縮尺	1:500	図面番号
会社名		
事業者名	沖縄総合事務局 南部国道事務所	

平面図(2)

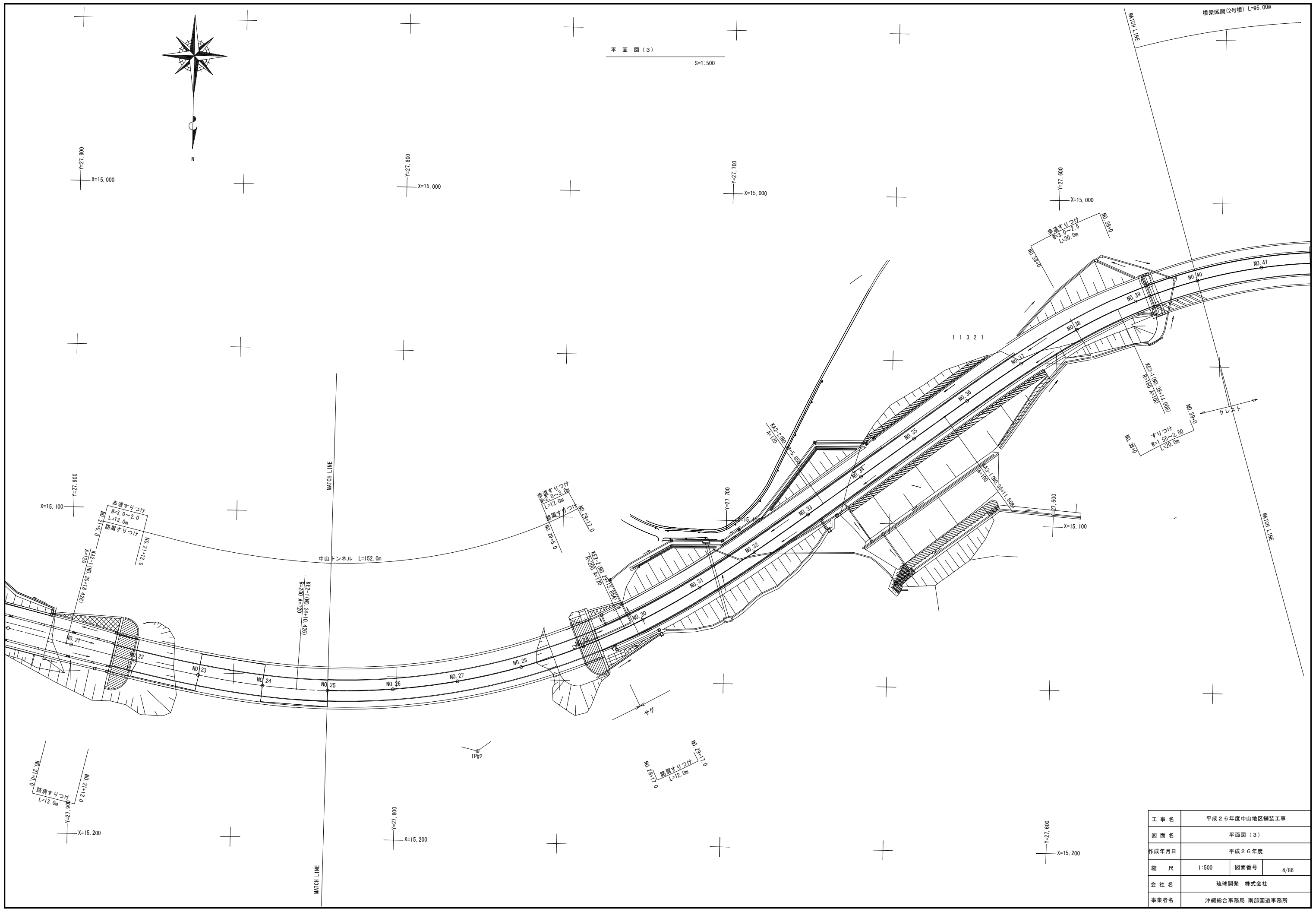
S=1:500



工事名			
図面名	平面図(2)		
作成年月日	平成26年度		
縮尺	1:500	図面番号	
会社名			
事業者名	沖縄総合事務局 南部国道事務所		



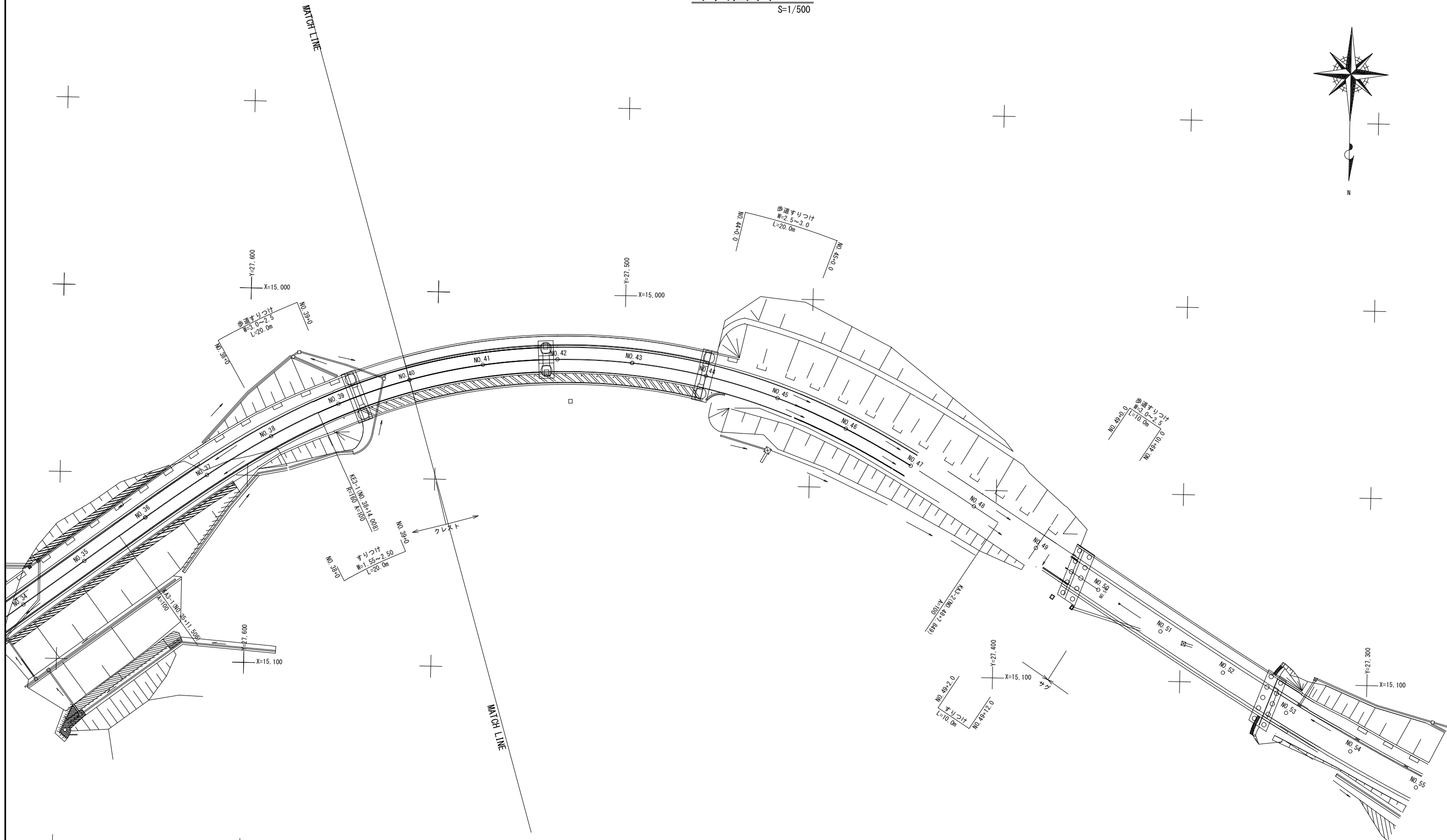
平面図(3)
S=1:500



工事名	平成26年度中山地区舗装工事		
図面名	平面図(3)		
作成年月日	平成26年度		
縮尺	1:500	図面番号	4/86
会社名	琉球開発株式会社		
事業者名	沖縄総合事務局 南部国道事務所		

平面図(4)

S=1/500



工事名	平成26年度中山地区舗装工事		
図面名	平面図(4)		
作成年月日	平成26年度		
縮尺	1:500	図面番号	5/86
会社名	琉球開発株式会社		
事業者名	沖縄総合事務局 南部国道事務所		