

沖縄西海岸道路
一般国道331号豊見城道路（豊見城市瀬長～豊崎間）の
供用について

去る1月13日付けで記者発表を行っている沖縄西海岸道路の
一区間、一般国道331号豊見城道路（豊見城市瀬長～豊崎間）が
下記のとおり予定通り開通しますので公表します。
また、開通に先立ち開通式を下記のとおり実施します。
（開通式典詳細については「参考資料」参照）

- ◆供用予定：平成18年2月25日（土）
- ◆開通式典：PM2：00～
- ◆開通予定：PM4：30
- ◆場所：豊見城市豊崎特設会場（別紙参照）
- ◆主催者：沖縄総合事務局 南部国道事務所



		問い合わせ先			
沖縄総合事務局	開発建設部			沖縄総合事務局南部国道事務所	
道路建設課	課長	たなか まもる 田中 衛	副所長	てるや まさふみ 照屋 正史	
	課長補佐	こめす いさむ 米須 勇	調査第一課長	さきま ひとし 崎間 斉	
	電話番号	098-866-0091	電話番号	098-861-2326	
	FAX番号	098-866-1804	FAX番号	098-866-1804	

去る1月13日付けで記者発表を行っている沖縄西海岸道路の一区間、一般国道331号豊見城道路(豊見城市瀬長―豊崎間)が下記のとおり予定通り開通しますので公表します。
 また、開通に先立ち開通式を参考資料-1のとおり開催します。



開通式プログラム

(1) 開通式典 14時～

- ・ 式 辞 南部国道事務所長
- ・ 挨拶 内閣府副大臣
- ・ 挨拶 国土交通省大臣官房審議官
- ・ 工事経過報告 南部国道事務所副所長
- ・ 来賓祝辞 沖縄県知事、豊見城市長

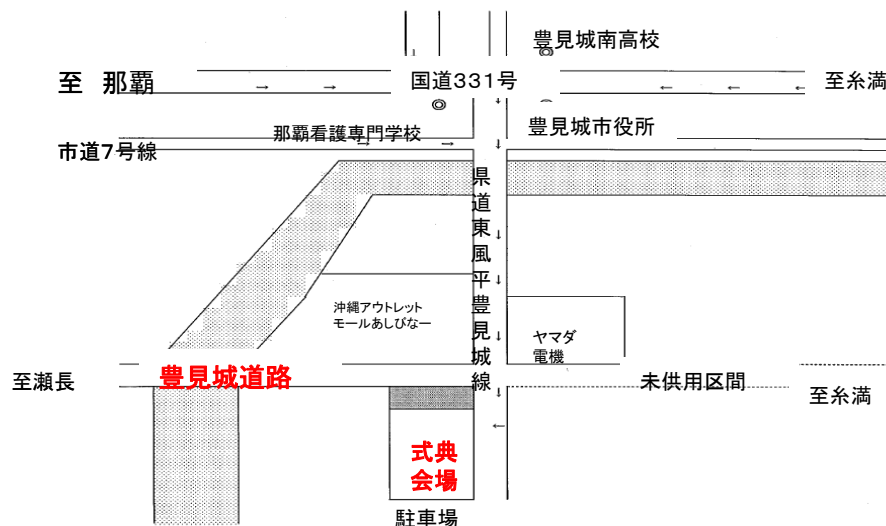
(2) 招待者

国会議員、国、沖縄県、豊見城市、施工関係者、その他
 (招待者数：約190名)

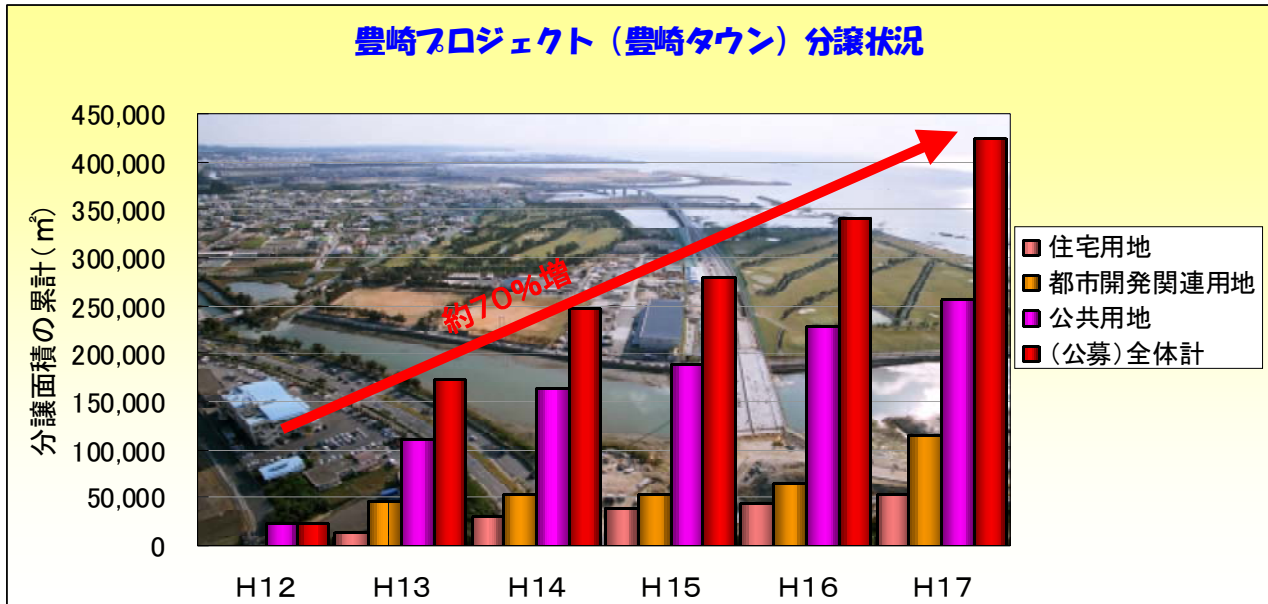
(3) 開通行事 14時30分～

- ・ テープカット (招待者全員による同時テープカット)
- ・ くす玉開披
- ・ 通り初め (来賓者車両による豊見城市豊崎～瀬長までの2.3km)

式典会場案内図



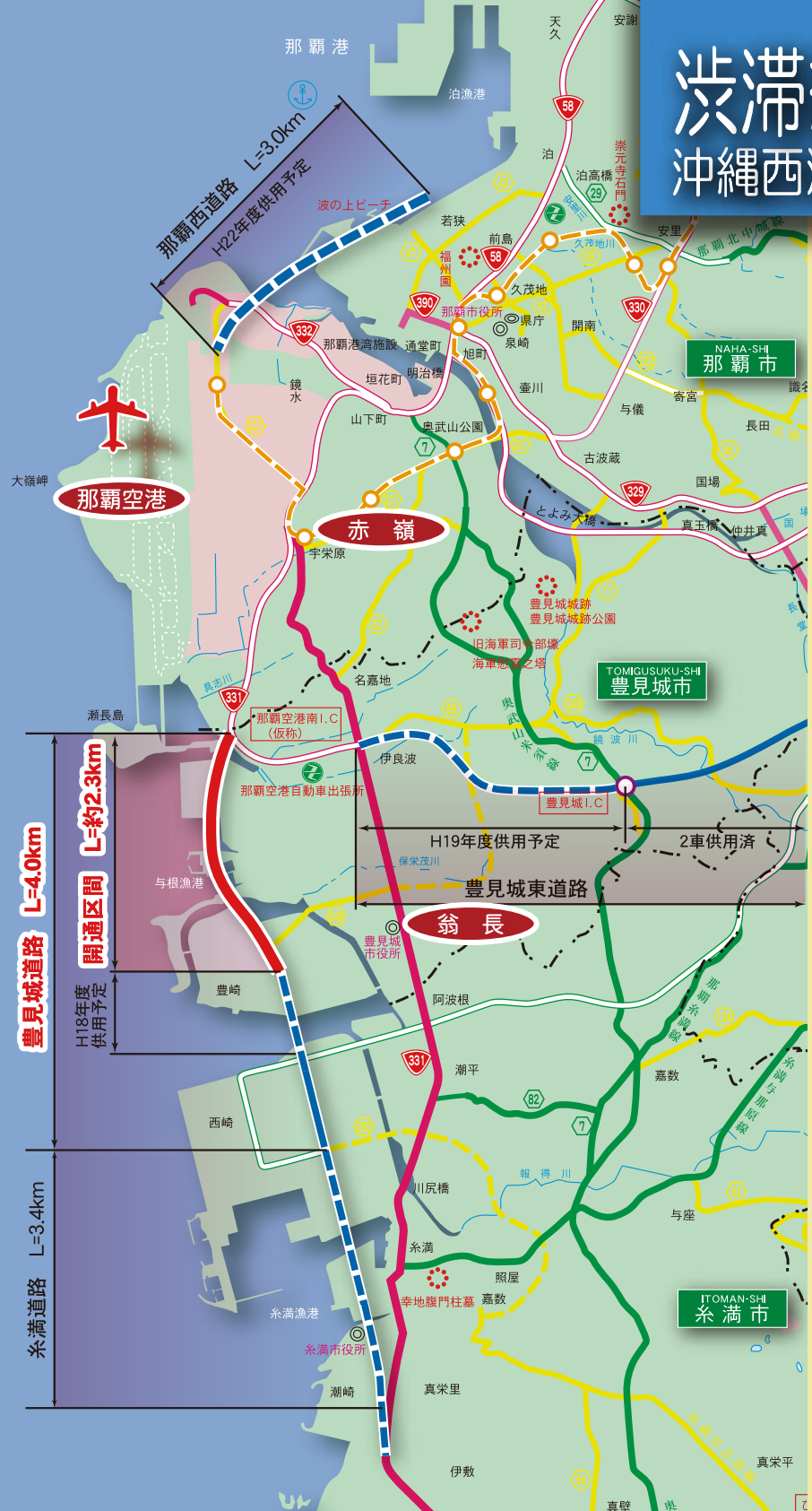
豊崎タウンにおける分譲状況は順調に推移している。



区 分		公募面積	H 1 2	H 1 3	H 1 4	H 1 5	H 1 6	H 1 7	摘 要
住 宅 用 地	面積	169,703	0	15,464	30,834	39,053	45,186	54,250	
	割合	—	0.0%	9.1%	18.2%	23.0%	26.6%	32.0%	
都 市 開 発 関 連 用 地	面積	121,672	0	47,196	52,096	53,096	66,296	114,065	
	割合	—	0.0%	38.8%	42.8%	43.6%	54.5%	93.7%	
公 共 用 地	面積	257,028	23,217	110,690	164,058	188,351	230,587	257,028	
	割合	—	9.0%	43.1%	63.8%	73.3%	89.7%	100.0%	
合 計	面積	577,803	23,217	173,350	246,988	280,500	342,069	425,343	
	割合	—	4.0%	30.0%	42.7%	48.5%	59.2%	73.6%	

渋滞緩和!! 沖縄西海岸道路

当初予定の3月末より3週間早く開通します!!



【豊見城道路の概要】

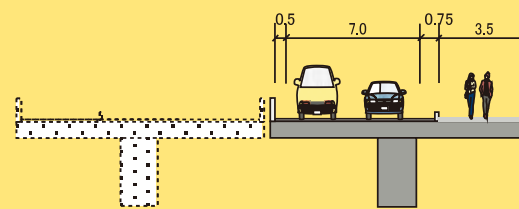
【豊見城道路の概要】

- ◆道路区分：第4種第1級
- ◆設計速度：60km/h
- ◆区間：自豊見城市瀬長～至糸満市西崎
- ◆延長：約4.0km
- ◆目的：①糸満市、豊見城市及び周辺道路の渋滞緩和
②那覇空港との連絡強化
③地域産業、観光、地域振興プロジェクトの支援

【供用区間の概要】

- ◆供用：平成18年2月25日（土）
 - ◆供用形態：2車線（対面通行）
 - ◆供用延長：約2.3km（豊見城市瀬長～豊見城市豊崎）
- ※H18年度には、西崎地区まで開通予定

標準断面図



【見込まれる事業効果!】

- ◆那覇空港～あしびなーまでの所要時間が**約5分短縮**します!!
(現況：約20分 → 供用後：約15分)
- ◆国道331号(赤嶺～翁長間)の**渋滞が緩和**します!!
- ◆国道331号を通行する自動車から排出される**CO₂が約4割減少**します!!



那覇空港



あしびなー

【開通効果・地元の声】



◆沖縄県土地開発公社
漢那 政弘 理事長

今後分譲を予定している工業用地、商業施設用地について、立地相談が大幅に増加している。
アパート用地については、ほぼ完売!!



◆「沖縄アウトレットモール あしびなー」
長谷川 稔 支配人

豊見城道路の開通が前倒しになったことにより、ゴールデンウィーク前に、旅行代理店の南部周遊バスコースに組み込まれ、施設入客数2割増を想定!!
新スポットとして広くアピールしていきたい。



◆株式会社沖縄ヤマダ電機テックランド豊見城店
浦野 幹雄 店長

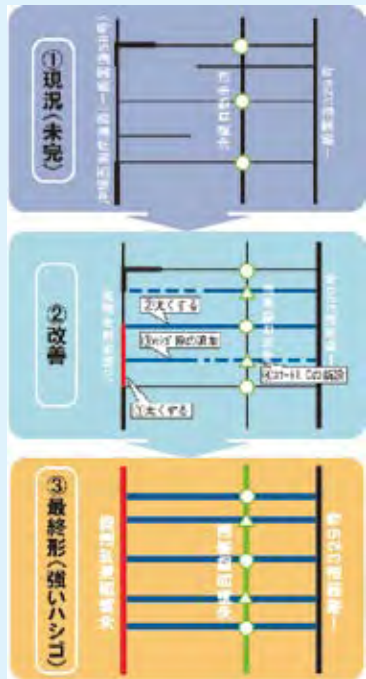
開通が前倒ししたことにより、進学就職シーズンである3月の売り上げ増に期待!!
那覇市、豊見城市のお客様が中心でしたが、浦添市、宜野湾市方面のお客様の増加に期待!!

沖縄西海岸道路は、ハシゴ道路の一環として、読谷村から糸満市までを結び、延長約50kmの地域高規格道路です! 国道58号、331号などの交通混雑を緩和し、空港・港湾などの広域交流拠点や地域開発拠点などの連絡強化、地域振興プロジェクトと連携し地域の活性化に大きく貢献します。

豊見城道路は、沖縄西海岸道路の一部として、周辺地域の混雑緩和への寄与はもとより、那覇空港とのアクセス向上による地域産業、観光及び地域振興を支援する道路であり、渋滞の解消や交通事故抑制、観光支援、地球温暖化対策、物流の効率化等への効果が期待されます。

ハシゴ道路による快適な交通環境の実現

ハシゴ道路とは、沖縄自動車道、一般国道58号、329号を柱としたハシゴ状の道路ネットワーク（沖縄西海岸道路の整備、東西道路の追加・強化及びスマートI.Cの導入）を構築することにより、渋滞の解消や交通事故抑制、観光支援、地球温暖化対策、物流の効率化等への効果が期待されます。



-凡例-

東西連絡道路	—
沖縄都市モノレール	■ ■ ■ ■
既設I.C	○
候補I.C	△



内閣府沖縄総合事務局 南部国道事務所

<http://www.dc.ogb.go.jp/nankoku/>

Okinavinet
おきなびねっとNankoku



沖縄西海岸道路 豊見城道路開通

2006年2月25日開通

豊見城市瀬長～豊見城市豊崎間(約2.3km)



内閣府沖縄総合事務局
南部国道事務所