

このマークが
目印です。



沖縄の魅力を発見！全国に発信！

写真を撮るパーキング「とるば」をHPに掲載開始

～沖縄で12件を掲載～

- 国土交通省では、安全な駐車場とそこから歩いて行ける撮影スポットがセットになった写真を撮るパーキング「とるば」を3月から全国で募集してきましたが、沖縄県内では5月末までに14件の投稿があり、このうち駐車場の安全性等が確認できた12件のとるば情報を6月5日までにホームページに掲載しました。（残りについても、順次安全性等を確認中です。）
- 今回、全国展開されたのに合わせて、各「とるば」の詳細情報のページにおすすめ度評価の投票ツールを設けました。今後、皆様のおすすめ度やアクセス数のランキングについても情報提供していきます。
- 今後は、応募の状況を踏まえ順次追加で掲載するとともに、「とるば」は、地域や沿道の方々、地域振興、観光振興等に取り組む方々と連携しながら、普及や魅力向上に努めていきます。

写真を撮るパーキング「とるば」とは、

皆様から「安全な駐車場と撮影スポット等」を投稿していただき、情報提供を行うことで地域の活性化につなげるとともに、迷走運転や迷惑駐車
の防止、これに伴う渋滞・交通事故の現象を期待するものです。皆様から
「とるば」に関する「安全な駐車場」「そこから歩いて行ける撮影スポット」
に関する情報と「美しい風景写真等」を受け付け、安全性等を確認した上で、
順次ホームページや携帯電話で情報提供を行っていきます。

問合せ先



沖縄総合事務局 開発建設部

道路建設課 課長 たなか 田中 まもる 衛

補佐 こめす 米須 いさむ 勇

電話番号 098-866-0091

FAX 番号 098-866-1804



写真を撮るパーキング



「とるば」とは

- ・ 安全な駐車場と、そこから歩いて行ける撮影スポットのセットです。
- ・ みなさんから、とるば情報を投稿していただき、ホームページ等で紹介しながら地域の活性化につなげていくものです。
- ・ とるばの情報提供を行うことにより、迷惑駐車や迷走運転の防止、これにともなう渋滞・交通事故の減少も期待されます。

「とるば」ホームページ

とるばトップページ

沖縄 **とるば** Photo Spot & Parking

ホーム 更新履歴 SITE MAP

フオトスポット&パーキング

古宇利大橋 (橋長 1,960m)

新着情報 沖縄検索 情報検索 協議会 著作権等 リンク集

安全な駐車場と、そこから歩いて行ける美しい風景の撮影スポットをみなさんから「とるば」情報として投稿していただき、ホームページや携帯電話等で「とるば」を紹介(情報提供)しながら、魅力ある観光づくりや地域経済の活性化につなげていきます。

このマークが目印です。

写真を撮るパーキング



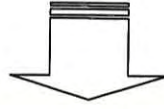
とるば検索画面

全国各地の「とるば」情報を検索することができます。



とるば検索画面

今後、おすすめ度評価の投票ツールを設けて、おすすめ度やアクセス数のランキングについても情報提供していきます



とるば詳細画面

Photo Spot & Parking 沖縄 とるば

とるば詳細情報



とるば番号 47-0002

撮影スポット情報


名称 万座毛 (まんざも)
撮影場所 恩納村恩納
アクセス 駐車場より徒歩1分 (約50m)

撮影者からの情報

ニックネーム 開発建設部
撮影月日 平成18年4月20日 午後
テーマ 海
お勧め時期 一年中
撮影情報

撮影スポットの詳細情報を見ることができます。


沖縄「とるぱ」投稿箇所(位置図)

 ...投稿箇所





アカティータ・ハンタ(恩納村)



渡具知ビーチ(読谷村)



古宇利大橋橋詰広場(今帰仁村)




羽地大橋北側(名護市)



泊ふ頭(那覇市)



瀬長島(豊見城市)



漫湖公園(那覇市)




渡嘉志久ビーチ(渡嘉敷村)



平南橋南側(大宜味村)



東村村民の森(東村)



本部港(本部町)



海の駅あやはし館(うるま市)

○とるばHPと問合せ先一覧

- ・地域別のホームページでは、とるばに関する地域独自の様々な情報を紹介しています。
- ・地域によっては、フォトコンテストなどのイベントも実施します。
- ・郵送での投稿は、各地域のホームページ・問合せ先にお問い合わせ下さい。

全 国	とるば総合サイト 道路局 地方道・環境課 道路交通安全対策室	http://torupa.jp http:// mobile .torupa.jp	(パソコン用) (携帯電話用) Tel : 03-5253-8111 (代)
北海道	ビューポイントパーキング(とるば) 北海道開発局 建設部 道路計画課	http:// scenicbywayhokkaido .torupa.jp	Tel : 011-709-2311 (代)
東 北	東北とるば 東北地方整備局 道路部 道路計画第二課	http:// tohoku .torupa.jp	Tel : 022-225-2171 (代)
関 東	関東とるば 関東地方整備局 道路部 道路計画第二課	http:// kanto .torupa.jp	Tel : 048-601-3151 (代)
北 陸	よりみちとるば 北陸地方整備局 道路部 道路計画課	http:// yorimichi .torupa.jp	Tel : 025-280-8880 (代)
中 部	中部とるば 中部地方整備局 道路部 計画調整課	http:// chubu .torupa.jp	Tel : 052-953-8119 (代)
近 畿	近畿とるば 近畿地方整備局 道路部 道路計画第一課	http:// kinki .torupa.jp	Tel : 06-6942-1141 (代)
中 国	中国とるば 中国地方整備局 道路部 道路計画課	http:// chugoku .torupa.jp	Tel : 082-221-9231 (代)
四 国	四国とるば 四国地方整備局 道路部 道路管理課	http:// shikoku .torupa.jp	Tel : 087-851-8061 (代)
九 州	九州とるば 九州地方整備局 道路部 道路計画第二課	http:// kyusyu .torupa.jp	Tel : 092-471-6331 (代)
沖 縄	沖縄とるば 沖縄総合事務局 開発建設部 道路建設課	http:// okinawa .torupa.jp	Tel : 098-866-0031 (代)