

このマークが
目印です。



沖縄の魅力を発見！全国に発信！

写真を撮るパーキング「とるぱ」をHPに追加掲載

～沖縄で新たに11件を追加し、合計23件になりました～

- 国土交通省では、安全な駐車場とそこから歩いて行ける撮影スポットがセットになった写真を撮るパーキング「とるぱ」を3月から全国で募集してきました。沖縄県内では5月末までに投稿のあった12件のとるぱ情報を6月5日にホームページに掲載しましたが、今回6月末まで投稿のあった11件のとるぱ情報を7月20日にホームページへ掲載します。（別紙1）
- 今回、新たにおすすめ度機能を付加しています。6月5日にホームページに掲載したとるぱ情報12件それぞれにおすすめ度について投票されております。おすすめ度ランキングについては別紙（別紙2）の通りです。
- 今後は、応募の状況を踏まえ毎月月末に「とるぱ」を追加掲載するとともに、地域や沿道の方々、地域振興、観光振興等に取り組む方々と連携しながら、普及や魅力向上に努めていきます。
- 9月末までにホームページに掲載されたとるぱ情報の中から優れた作品を審査する「とるぱフォトコンテスト」を10月に実施します。

写真を撮るパーキング「とるぱ」とは、

皆様から「安全な駐車場と撮影スポット等」を投稿していただき、情報提供を行うことで地域の活性化につなげるとともに、迷走運転や迷惑駐車
の防止、これに伴う渋滞・交通事故の減少を期待するものです。皆様から
「とるぱ」に関する「安全な駐車場」「そこから歩いて行ける撮影スポット」
に関する情報と「美しい風景写真等」を受け付け、安全性等を確認した上で、
順次ホームページや携帯電話で情報提供を行っていきます。

沖縄「とるぱ」URL : <http://okinawa.torupa.jp/>

平成18年7月20日

問合せ先



沖縄総合事務局 開発建設部


道路建設課 課長 たなか 田中 まもる 衛

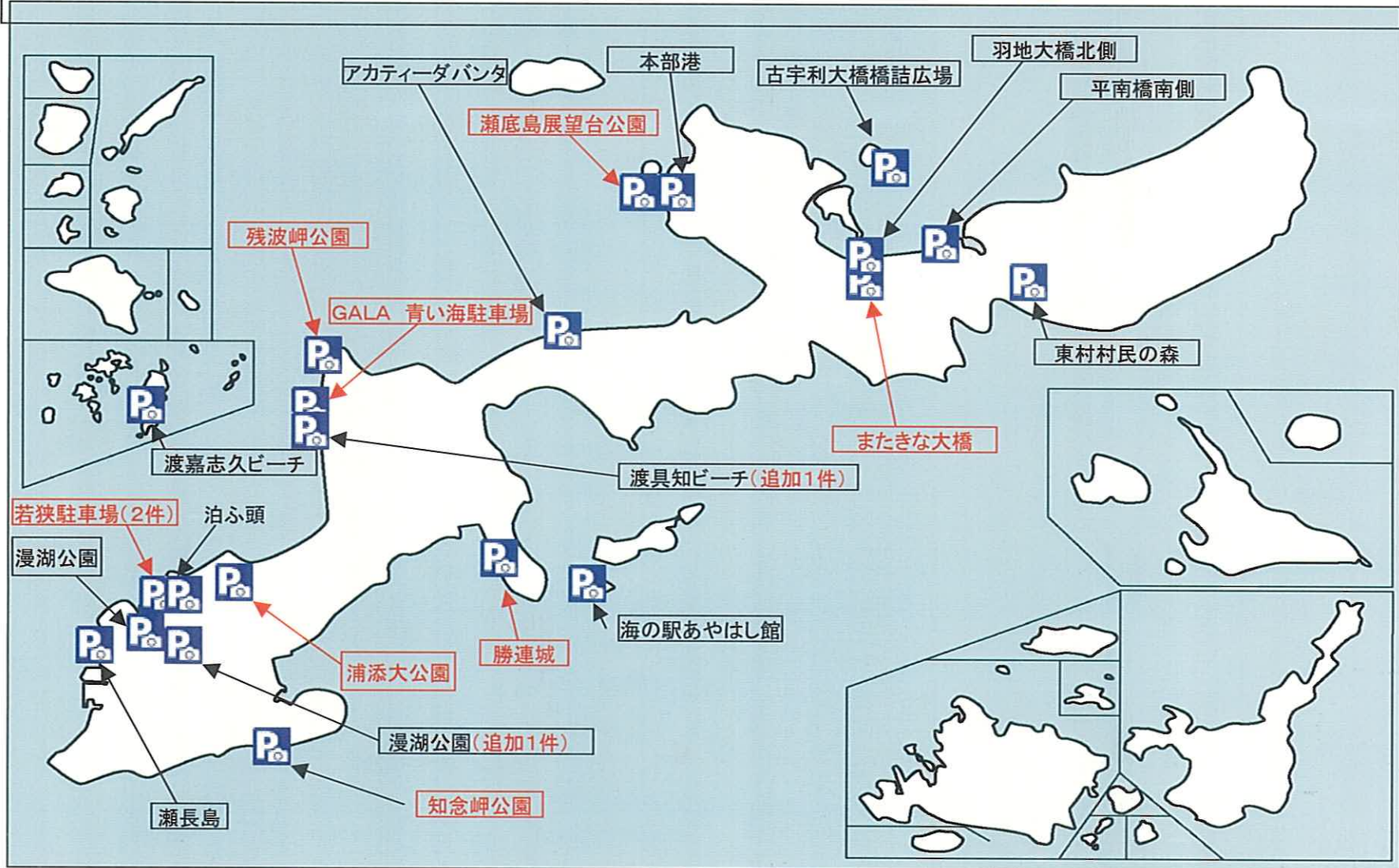
補佐 こめす 米須 いさむ 勇

電話番号 098-866-0091

FAX 番号 098-866-1804

【第2回】沖縄「とるぱ」投稿箇所(位置図)

 …投稿箇所(今回追加箇所)





勝連城(うるま市)



またきな大橋(名護市)




シーサー(読谷村)



知念岬公園(南城市)



とよみ大橋とマングローブ林(那覇市)



波の上ビーチ(那覇市)



泊大橋(那覇市)



瀬底大橋(本部町)



中部夜景(浦添市)



読谷村 Gala 青い海(読谷村)



渡具知ビーチ(読谷村)

沖縄「とるぱ」おすすめ度ランキング

順位	投稿箇所	投票数	投票結果
①	万座毛駐車場	6	★★★★★★
①	古宇利大橋橋詰広場	5	★★★★★★
①	アカティータバンタ	4	★★★★★★
①	瀬長島駐車場	2	★★★★★★
①	渡嘉志久ビーチ駐車場	2	★★★★★★
⑥	羽地大橋北側	4	★★★★★
⑥	東村村民の森	3	★★★★★
⑥	本部港駐車場	3	★★★★★
⑥	海の駅あやはし館	3	★★★★★
⑥	平南橋南側	2	★★★★★
⑥	とまりんアネックス駐車場	2	★★★★★
⑥	漫湖公園駐車場	2	★★★★★
⑥	渡具知ビーチ	2	★★★★★

平成18年7月10日現在



写真を撮るパーキング



「とるば」とは

- ・ 安全な駐車場と、そこから歩いて行ける撮影スポットのセットです。
- ・ みなさんから、とるば情報を投稿していただき、ホームページ等で紹介しながら地域の活性化につなげていくものです。
- ・ とるばの情報提供を行うことにより、迷惑駐車や迷走運転の防止、これにともなう渋滞・交通事故の減少も期待されます。

「とるば」ホームページ

とるばトップページ

沖縄 とるば Photo Spot & Parking

ホーム 更新履歴 SITE MAP

フオトスポット&パーキング

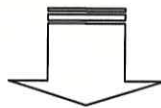
古宇利大橋 (橋長 1,960m)

新着情報 沖縄検索 情報検索 協議会 著作権等 リンク集

安全な駐車場と、そこから歩いて行ける美しい風景の撮影スポットをみなさんから「とるば」情報として投稿していただき、ホームページや携帯電話等で「とるば」を紹介(情報提供)しながら、魅力ある観光づくりや地域経済の活性化につなげていきます。

このマークが目印です。

写真を撮るパーキング とるば



とるば検索画面

とるば 写真を撮るパーキング <http://torupa.jp/> このマークが目印!

HOME > 「とるば」を探す

九州とるば369件に加え、他の地域も皆様の投稿の参考となるよう事務局で作成したとるばを掲載しました！
投稿頂いたとるばは、5月末より順次掲載します。

住所検索

都道府県名
郵便番号

テーマ検索

テーマを選択 都道府県を選択

※ 該当する撮影スポットを検索、表示します。
※ 都道府県は未指定でも検索できます。

地域のページはこちら

北海道とるば 東北とるば
関東とるば 北陸とるば
中部とるば 近畿とるば
中国とるば 四国とるば

全国各地の「とるば」情報を検索することができます。

とるば検索画面

とるば

地図操作 撮影スポット登録

クリック移動中 km 距離計測 表示切替

47-0002
万座毛駐車場

万座毛

投票

交通アクセス:
国道58号恩納(北)交差点を北西に約700m
料金種別: 無料

スケール: 1/500,000

今後、おすすめ度評価の投票ツールを設けて、おすすめ度やアクセス数のランキングについても情報提供していきます



とるば詳細画面

Photo Spot & Parking 沖縄 とるば

とるば詳細情報



とるば番号 47-0002

撮影スポット情報

名称 万座毛 (まんざも)
撮影場所 恩納村恩納
アクセス 駐車場より徒歩1分 (約50m)

撮影者からの情報

ニックネーム 開発建設部
撮影月日 平成18年4月20日 午後
テーマ 海
お勧め時期 一年中
撮影分情報

撮影スポットの詳細情報を見ることができます。