



内閣府
沖縄総合事務局

取 扱 制 限
平成28年9月30日 発表後解禁

沖縄総合事務局管内の直轄国道における道路冠水箇所 (12カ所)の公表について

記者発表資料

平成26年7月の台風8号の異常降雨により直轄国道において多くの路面冠水が発生し、通行止めを余儀なくされ、また、通勤時間と重なったことにより大渋滞を招きました。

沖縄総合事務局では、大雨等により道路冠水が想定される箇所について、道路利用者に認識してもらうため、管内の直轄国道における過去の道路冠水箇所について、平成26年10月に記者発表し、ホームページで公表しました。また、平成27年7月以降は、台風の接近するごとに記者発表してきました。今回、台風18号の接近に伴い、あらためてお知らせします。

国道58号読谷村比謝、嘉手納町野国等の12カ所です。

今後、台風等の気象情報に留意して、当該箇所の通行には十分注意が必要です。迂回等の代替ルートの確保等十分な対応をお願いします。
新たな冠水情報等については今後も追加更新する予定です。

以下のアドレスにて参照できます。

<http://www.dc.ogb.go.jp/road/index.html>

**※また、道路の異常を発見しましたら、積極的に道路緊急ダイヤル
#9910に電話していただきますようお願いいたします。**

問い合わせ先

内閣府 沖縄総合事務局 開発建設部 道路管理課

電話 098-866-0031 (代表)

098-866-1915 (直通)

たから てつじ

課 長 高 良 哲 治 (内線4411)

とくやま ゆういち

課長補佐 渡久山 雄一 (内線4413)

開発建設部ホームページ：<http://www.dc.ogb.go.jp/kaiken/>

■ 新着情報

<2016/8/4>
 [記者発表資料]北部地域で初！歩道と完全分離した自転車専用道が完成～歩道空間の再配分により、安全で快適な自転車利用環境を創出～

<2016/6/15>
 [記者発表資料]沖縄初！名桜大学と「道の駅」で連携企画の協定締結～学生のアイデアが地域活性化の起爆剤に～

<2016/6/14>
 [記者発表資料]一般国道58号浦添北道路 那覇港浦添ふ頭地区臨港道路浦添線 平成29年度に開通

道路行政の取組

内閣府 沖縄総合事務局
 道路行政評価サイト
道路IR サイト

那覇都市圏交通内滑化総合計画
 くるま世
 うつろぬ
 美ら街じゅくい

お役立ち情報

道路情報提供システム
 交通規制・道路気象情報・災害情報

沖縄本島内の道路に関する情報をリアルタイムにご覧いただけます。

道路の走りやすさマップ 沖縄県

道路幅員・カーブの大きさ・カーブの多さなど、「走りやすさ」が一目でわかる、新しいタイプの地図です。

沖縄都市モノレール株式会社
ゆいレール

環境に優しく快適な沖縄都市モノレール「ゆいレール」のご案内です。

防災情報提供センター


国土交通省保有の防災情報を集約して、わかりやすく提供しています。

直轄国道冠水想定箇所

直轄国道における冠水想定箇所情報がご覧いただけます。

携帯電話向
道路情報提供

▶ 公式サイトのご案内
 QRコードもご利用いただけます▶



- ・[駐車場情報](#)
- ・[道の駅情報](#)
- ・[道路時刻表](#)
- ・[道路雑学コーナー](#)

ハシゴ道路ネットワーク
 「使える」ハイウェイを目指して！

わたた一島の渋滞

道路図面情報提供サービス

こんなにお得!!
ETC割引

沖縄道路の興衰を推し進めたら...
 道路ダイヤル **#9910**

道の相談室

3月30日より沖縄道で提供開始!
ITSスポットサービス

道路情報提供システムについての内容は、一部沖縄県と西日本高速道路(株)九州支社沖縄管理事務所の協力をい

当ホームページは現在以下の環境でご覧頂くことを推奨しております。
 IE : 5.0以上 / NN: 6.01以上

[リンク・著作権等についてはこちらをご覧ください](#)

内閣府沖縄総合事務局 開発建設部道路建設課・道路管理課

Copyrig

道路部門ポータルサイト
 沖縄総合事務局 開発建設部

ホーム サイトマップ サイト内キーワード検索
 Google 検索

道路情報提供システム 道路IR みちのあれこれ 観光・気象・公共交通 ご意見 ダウンロード リンク 2016年 2.4.9.4.8

- 道路情報提供システム
- 道路IR
- みちのあれこれ
 - 道の駅
 - くらしのみち
 - 道路修学コーナー
 - 道路施設現況紹介コーナー
 - 道路案内標識について
 - 情報BOXの整備について
 - 道路時刻表
 - ボランティアサポートプログラム
 - 電線地下化事業管理規定・編制
 - みちの景観
 - 沿道種草等
 - ランドマーク紹介
 - ITSの取り組み
 - ITSあれこれ
 - 導入されているアプリケーション
 - 情報の収集・処理・提供のしくみ
 - 許可・申請について
 - 車両制限令について
 - 道路占用許可について
 - 道路工事について
 - 申請窓口のご案内
- 観光・気象・公共交通
 - 観光情報
 - 気象情報
 - 公共交通機関情報
- ご意見
 - 道の相談室
- ダウンロード
- リンク

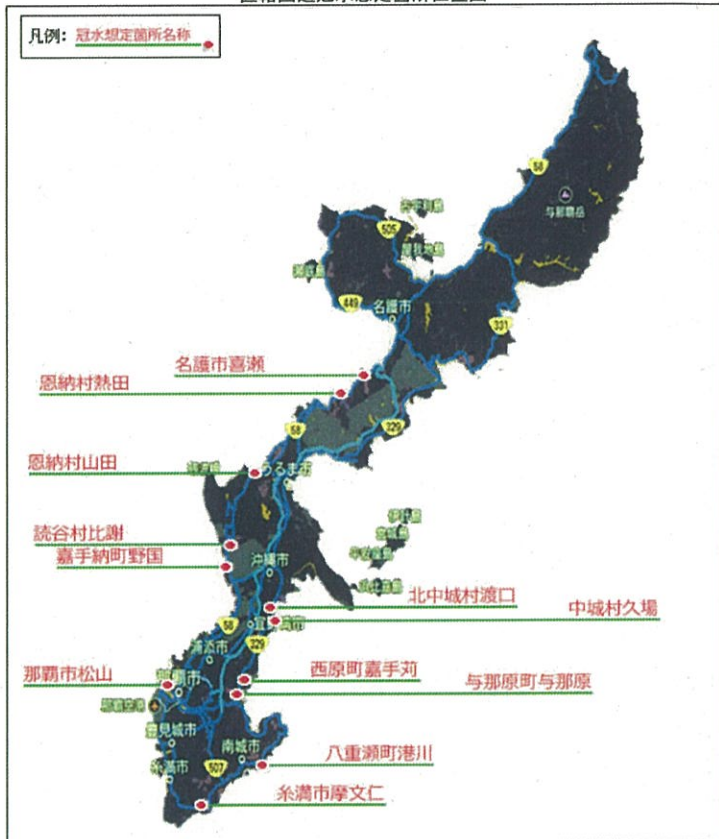
道路ポータルサイトトップページ/直轄国道冠水想定箇所

直轄国道冠水想定箇所

冠水想定箇所の詳細については、左表「路線ごと冠水想定箇所詳細」からご覧になりたい箇所をクリックして下さい。
 ※PDFファイルが開きます。

路線ごと冠水想定箇所詳細
国道58号
名護市喜瀬
恩納村熱田
恩納村山田
読谷村比謝
嘉手納町野国
国道329号
北中城村渡口
中城村久場
西原町嘉手苅
与那原町与那原
国道331号
糸満市摩文仁
八重瀬町港川

直轄国道冠水想定箇所位置図



PDFがインストールされていない方は、こちらからAdobeReaderをインストールして下さい。

冠水想定箇所 説明表					
管理番号	箇所名称			アンダーパス等名称	種別
—	嘉手納町野国				国道
住所					
都道府県名	市町村	字丁目		番地	
沖縄県	嘉手納町	野国			
管理者		警察署		消防署	
名称	南部国道事務所	名称	嘉手納警察署	名称	ニライ消防本部
TEL	098-861-2336	TEL	098-956-0110	TEL	098-956-9914
備考					
位置図					
写真①					

道路の異状を発見したら


#から始まる
この番号へ

道路緊急 ダイヤル☎


全国共通 24時間受付無料

#9910

路面の汚れ(油・土砂)




路面の穴ぼこ・段差



路面の落下物



ガードレール・標識等の損傷



落石・土砂流入等の災害



その他、
動物の死骸を
発見したとき等も、
通報してください。

みなさまのご協力
をお願い致します。

① 異状発見



道路の異状を見つけたら
#9910 に電話してください

② 通報



電話をかけたなら音声ガイドに
従って通報して下さい

③ 補修



道路管理者が
早急に対応します

④ 道路復旧!



あなたの通報が道路の
早期復旧につながります!

実施機関

内閣府沖縄総合事務局・西日本高速道路株式会社

注意
事項

- 異状箇所特定のため、道路名、進行方向、キロポスト、周辺の施設等をご確認いただきますようお願い致します。
- 都道府県等が管理する道路については、夜間・土・日・祭日は早急に対応出来ない場合もあります。
- 事故情報は、警察(110番)へ連絡してください。
- 道路交通情報については、(財)日本道路交通情報センターへお問い合わせください。
全国共通ダイヤル: 050-3369-6666 携帯電話短縮ダイヤル: #8011

道路交通法により運転中の通話は
禁止されています。安全な場所に
停車しておかけください。