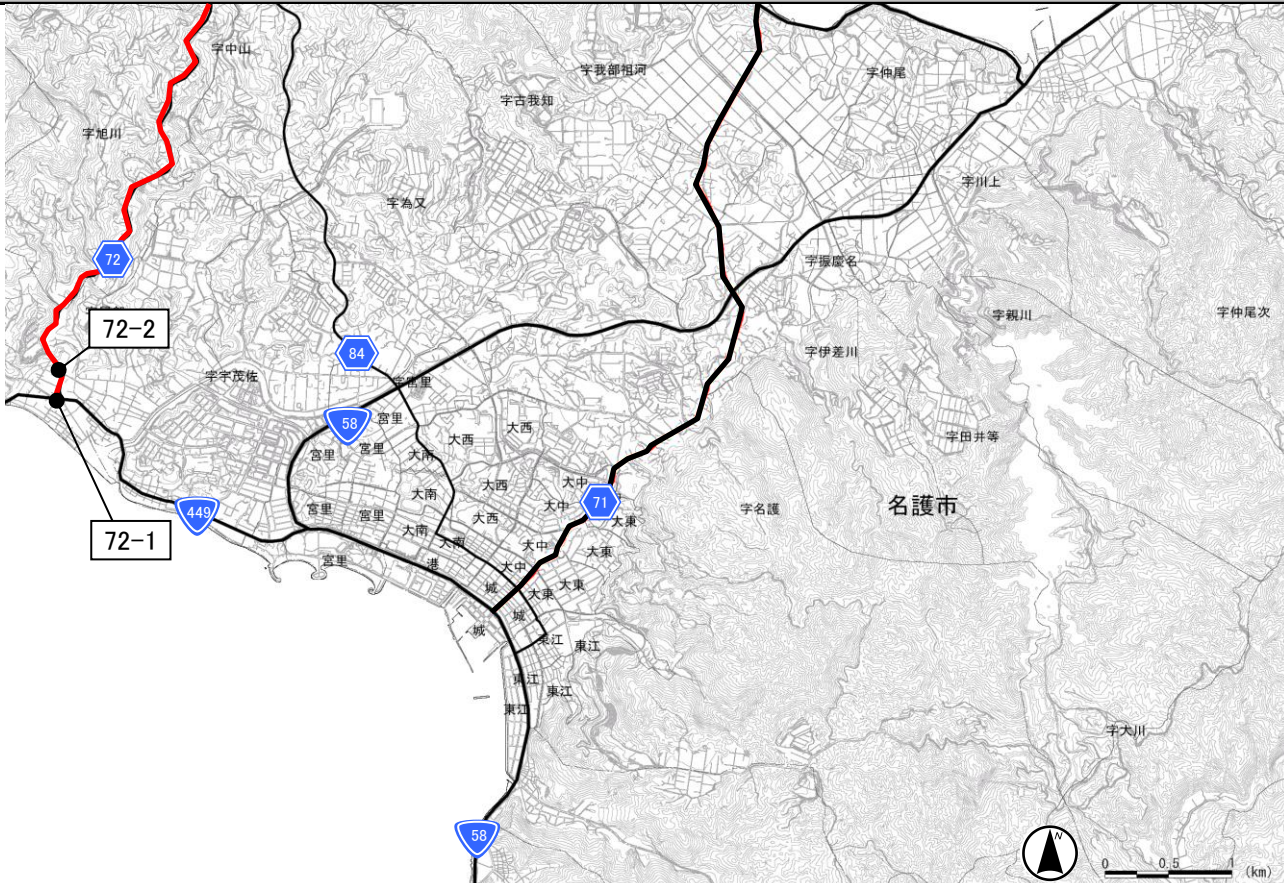


[illegible]

交差点名称標識調査														1 葉中 1	
路 線 概 要														標 識 位 置 図(1／2)	
道路種別		主要地方道			所管事務所		北部土木事務所								
路 線 名			路線番号		区 間										
					起 点			終 点							
名護宜野座線			71		名護市			宜野座村							
交差点案内標識情報															
整理番号				交差点名称	ローマ字表記	位 置	交差道路		標識(有・無)		備 考				
71	-	1		呉我	Goga	名護市呉我	国道505号		無		【505-9】と同じ				
//	-	2		伊差川(西)	Isagawa West	名護市伊差川	国道58号		有						
//	-	3		伊差川	Isagawa	名護市伊差川	名護市道		有						
//	-	4		大北(東)	Okita (East)	名護市大北	名護市道		有						
//	-	5		大北	Okita	名護市大北	名護市道		有						
//	-	6		大中(東)	Onaka (East)	名護市大中	名護市道		有						
//	-	7		大中	Onaka	名護市大中	名護市道		有						
//	-	8		大中(南)	Onaka (South)	名護市大中	名護市道		有						
//	-	9		名護十字路	Nago Crossing	名護市大東	名護本部線		有		【84-4】と同じ				
//	-	10		城十字路	Gusuku Crossing	名護市城	本部循環線、名護市道		有		【91-1】と同じ				
//	-	11		城1丁目	Gusuku 1-chome	名護市名護	国道58号		有						
//	-	12		許田	Kyoda	名護市許田	国道58号		有						
//	-	13		松田(北)	Matsuda North	宜野座村松田	国道329号		有						

交差点名称標識調書											1 葉 中 1	
路 線 概 要											標 識 位 置 図(1／2)	
道路種別		主要地方道			所管事務所		北部土木事務所					
路 線 名			路線番号		区 間							
					起 点		終 点					
名護運天港線			72		名護市屋部		今帰仁村(運天港)					
交差点案内標識情報												
整理番号		交差点名称		ローマ字表記	位 置	交差道路		標識(有・無)		備 考		
72	-	1			屋部(南)	Yabu (South)	名護市屋部	国道449号	無	【449-16】と同じ		
//	-	2			屋部	Yabu	名護市屋部	国道449号	有	国道449号(BP)【449-10】と同じ		
//	-	3			中山	Nakayama	名護市中山	名護本部線	有	【84-12】と同じ		
//	-	4			呉我山	Gogayama	今帰仁村呉我山	県道123号線	有	【123-2】と同じ		
//	-	5			仲宗根(西)	Nakasone (West)	今帰仁村仲宗根	名護運天港線、今帰仁村道	有	【505-5】と同じ		
//	-	6			仲宗根(東)	Nakasone (East)	今帰仁村仲宗根	国道505号	無	【505-6】と同じ		

交差点名称標識調書

路線概要

道路種別	主要地方道	所管事務所	北部土木事務所
路 線 名	路線番号	区 間	
		起 点	終 点
名護本部線	84	名護市	本部町

交差点案内標識情報

整理番号				交差点名称	ローマ字表記	位 置	交差道路	標識(有・無)	備 考
84	-	15		東	Higashi	本部町東	県道115号線	有	
//	-	16		渡久地	Toguchi	本部町渡久地	渡久地港線	有	
//	-	17		本部大橋(北)	Motobu Bridge (North)	本部町渡久地	国道449号	有	【449-3】と同じ

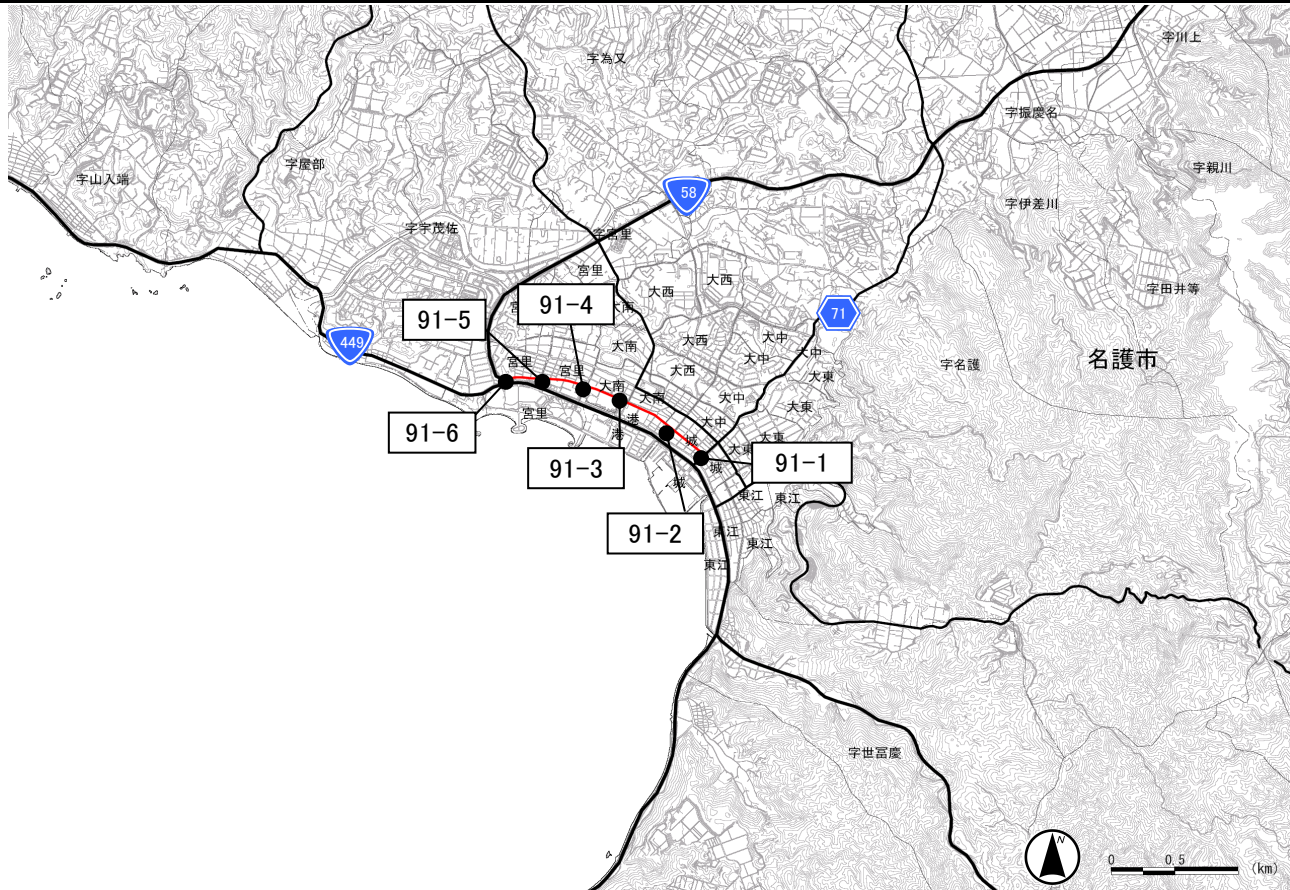
[illegible]

標 識 位 置 図(2/2)



標 識 位 置 図(2/2)

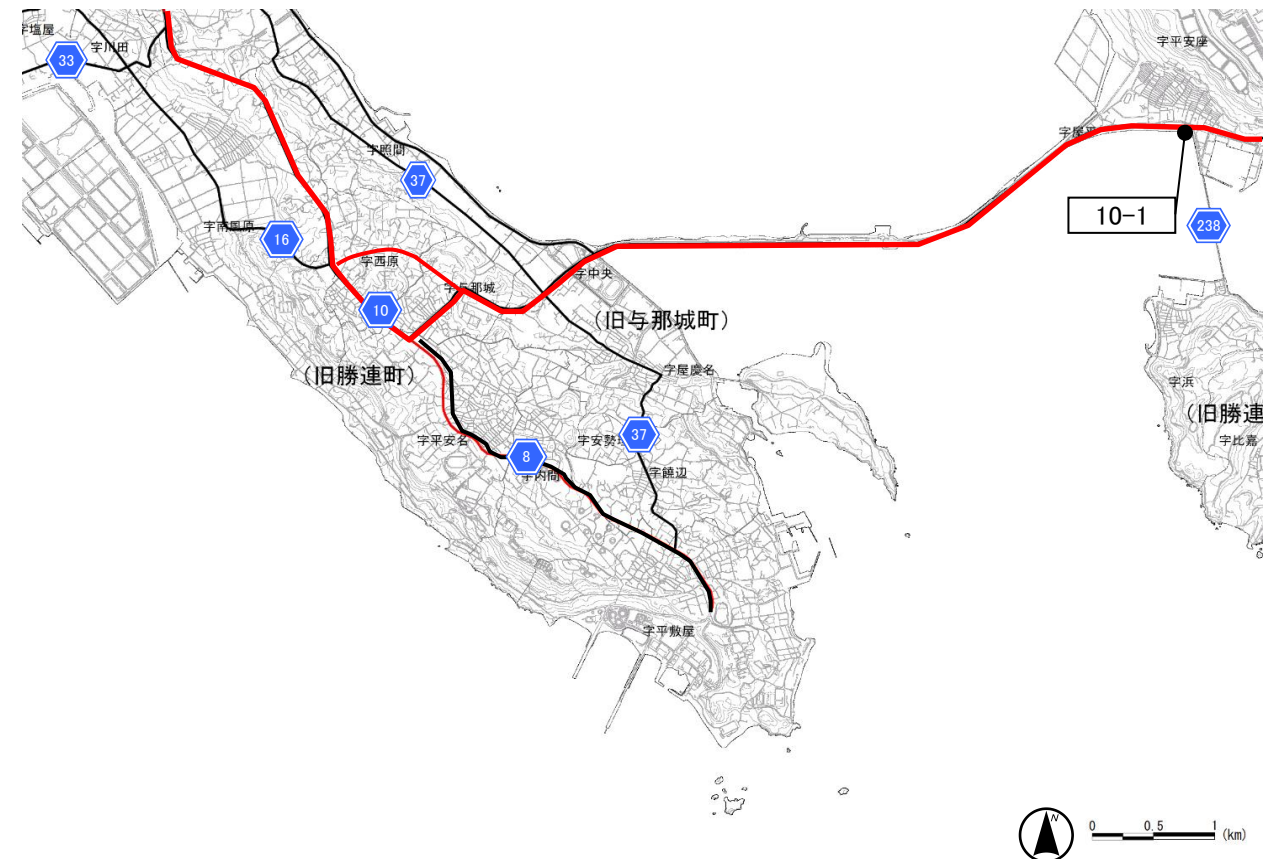
交差点名称標識調書														1 葉中 1	
路 線 概 要														標 識 位 置 図(1／2)	
道路種別		主要地方道				所管事務所		北部土木事務所							
路 線 名				路線番号		区 間									
						起 点				終 点					
屋嘉恩納線				88		金武町屋嘉				恩納村南恩納					
交差点案内標識情報															
整理番号					交差点名称	ローマ字表記	位 置	交差道路		標識(有・無)		備 考			
88	-	1			屋嘉	Yaka	金武町屋嘉	国道329号		有					
//	-	2			恩納(東)	Onna (East)	恩納村恩納	恩納村道		有					
//	-	3			恩納	Onna	恩納村恩納	国道58号		無					

交差点名称標識調書															2 葉中 1		
路 線 概 要															標 識 位 置 図(1／2)		
道路種別		主要地方道			所管事務所			北部土木事務所									
路 線 名			路線番号		区 間												
					起 点			終 点									
本部循環線			91		名護市名護			名護市伊差川									
交差点案内標識情報																	
整理番号		交差点名称		ローマ字表記	位 置		交差道路		標識(有・無)		備 考						
91	-	1			城十字路		Gusuku Crossing	名護市城		名護宜野座線、名護市道		有		【71-10】と同じ			
//	-	2			城1丁目(北)		Gusuku 1-chome (North)	名護市城		名護市道		無					
//	-	3			大南		Ominami	名護市大南		名護市道		有					
//	-	4			宮里1丁目		Miyazato 1-chome	名護市宮里		名護市道		無					
//	-	5			宮里3丁目(東)		Miyazato 3-chome (East)	名護市宮里		名護市道		無					
//	-	6			宮里3丁目		Miyazato 3-chome	名護市宮里		国道58号、国道449号		有					

交差点名称標識調書

路線概要

標 識 位 置 図(1/2)

[illegible]

標 識 位 置 図(2/2)

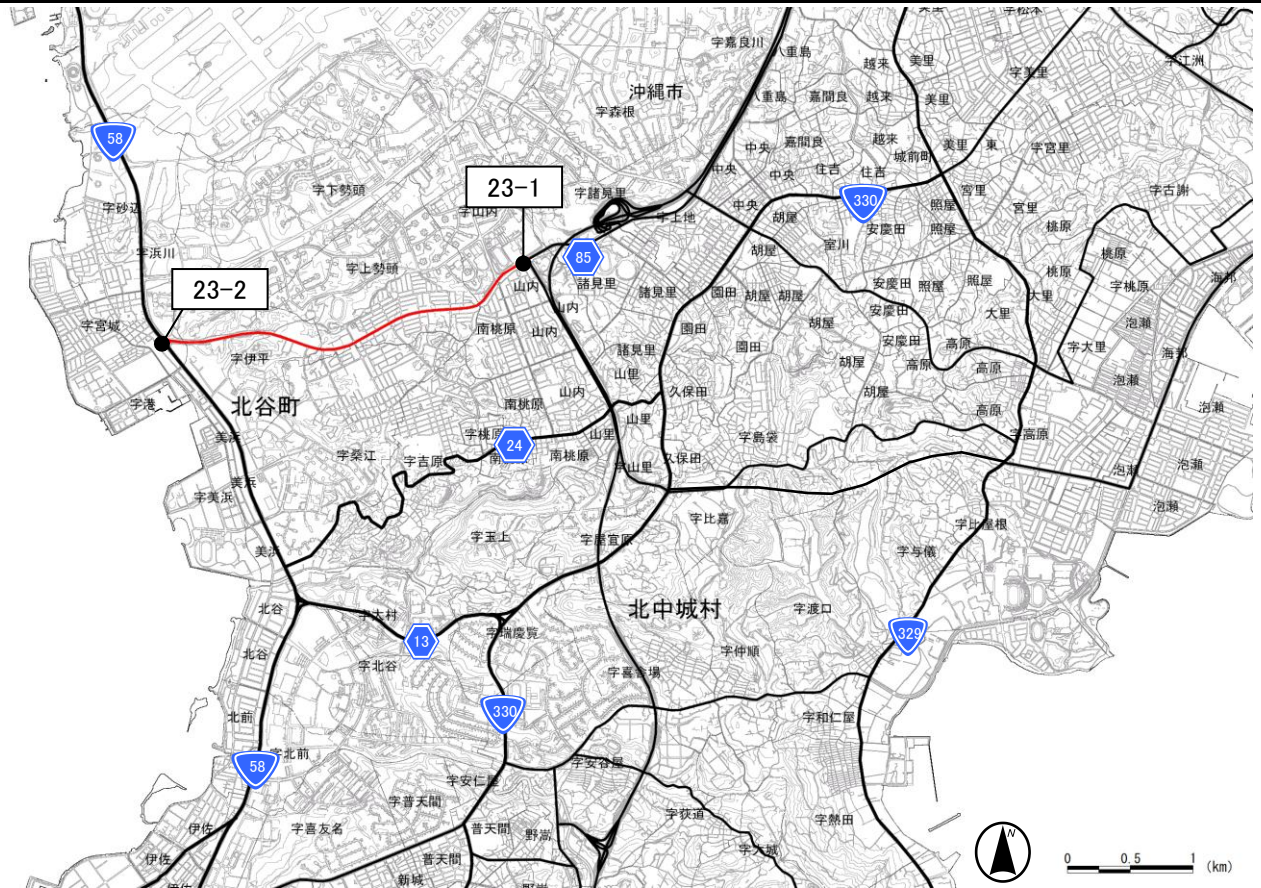


交差点名称標識調書

1 葉中 1

路線概要

標 識 位 置 図(1/2)

[illegible]

標 識 位 置 図(2/2)

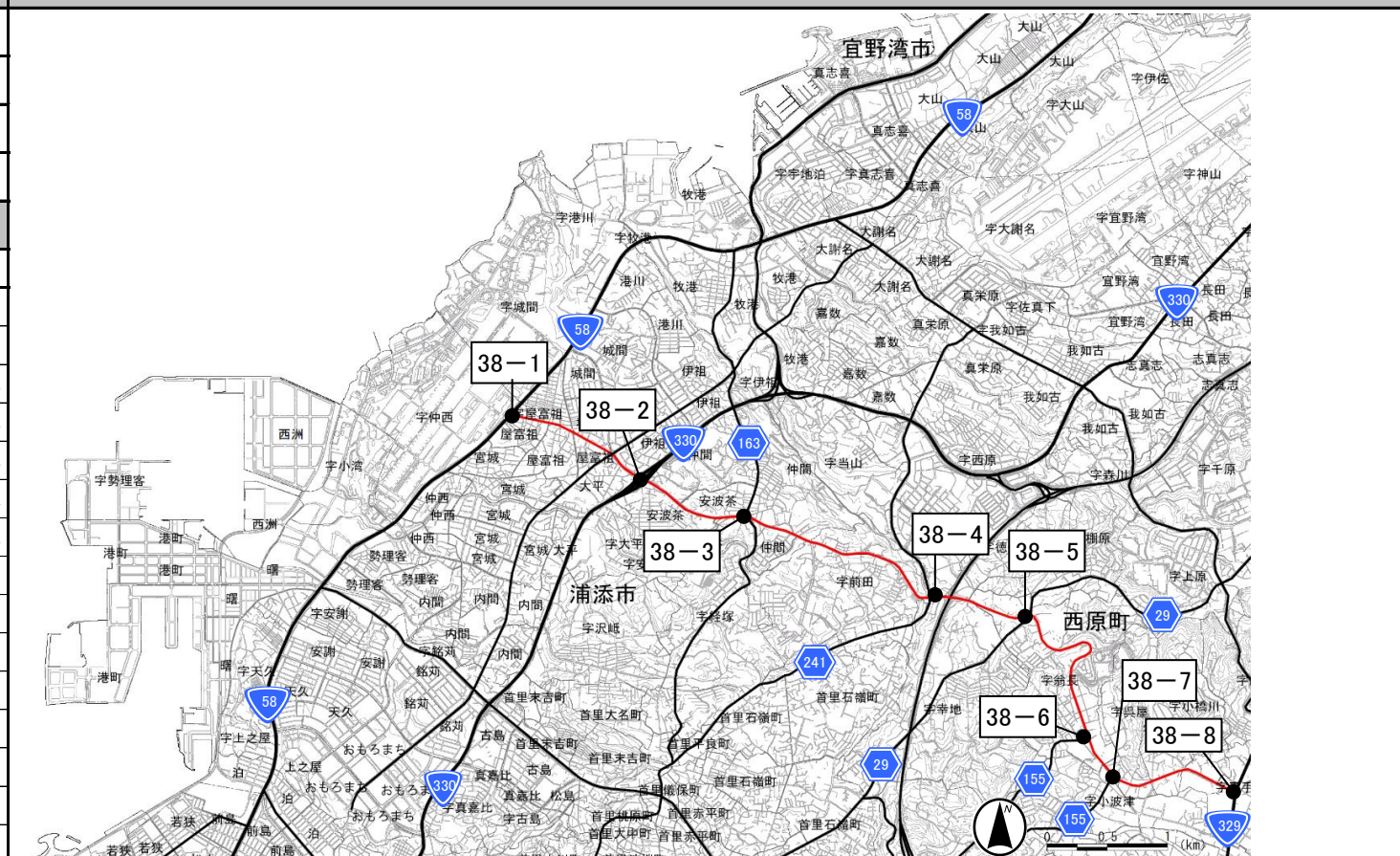
[illegible]

交差点名称標識調書

1 葉中 1

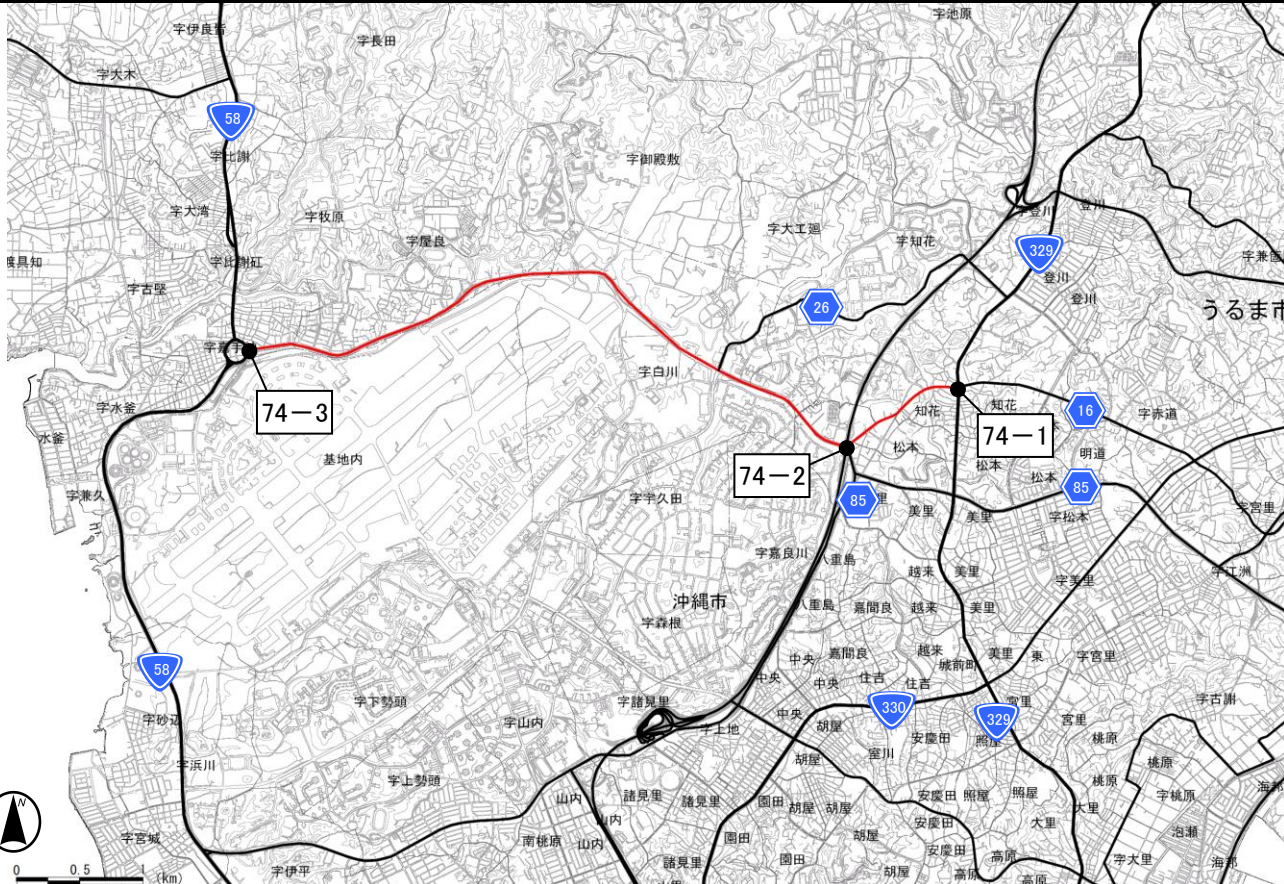
路線概要

標 識 位 置 図(1/2)

[illegible]

標 識 位 置 図(2/2)

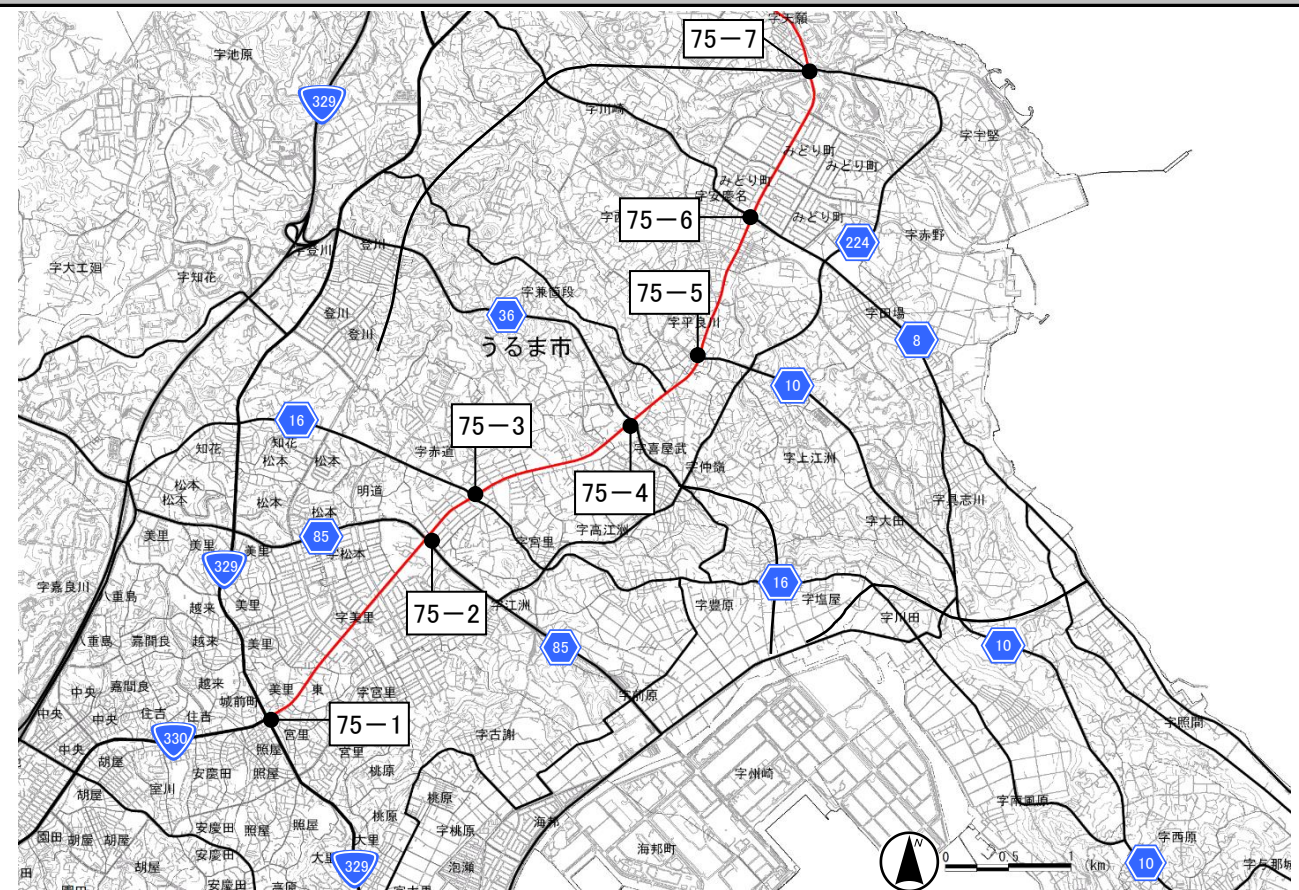
[illegible]

交差点名称標識調査											1 葉中 1					
路 線 概 要											標 識 位 置 図(1／2)					
道路種別		主要地方道			所管事務所		中部土木事務所									
路 線 名			路線番号	区 間												
				起 点		終 点										
沖縄嘉手納線			74	沖縄市		嘉手納町										
交差点案内標識情報																
整理番号				交差点名称	ローマ字表記	位 置	交差道路		標識(有・無)	備 考						
74	-	1		知花	Chibana	沖縄市知花	国道329号、県道16号線		有	【16-6】と同じ						
//	-	2		池武当	Ikento	沖縄市松本	沖縄環状線		有	【85-1】と同じ						
//	-	3		嘉手納	Kadena	嘉手納町嘉手納	国道58号		無							

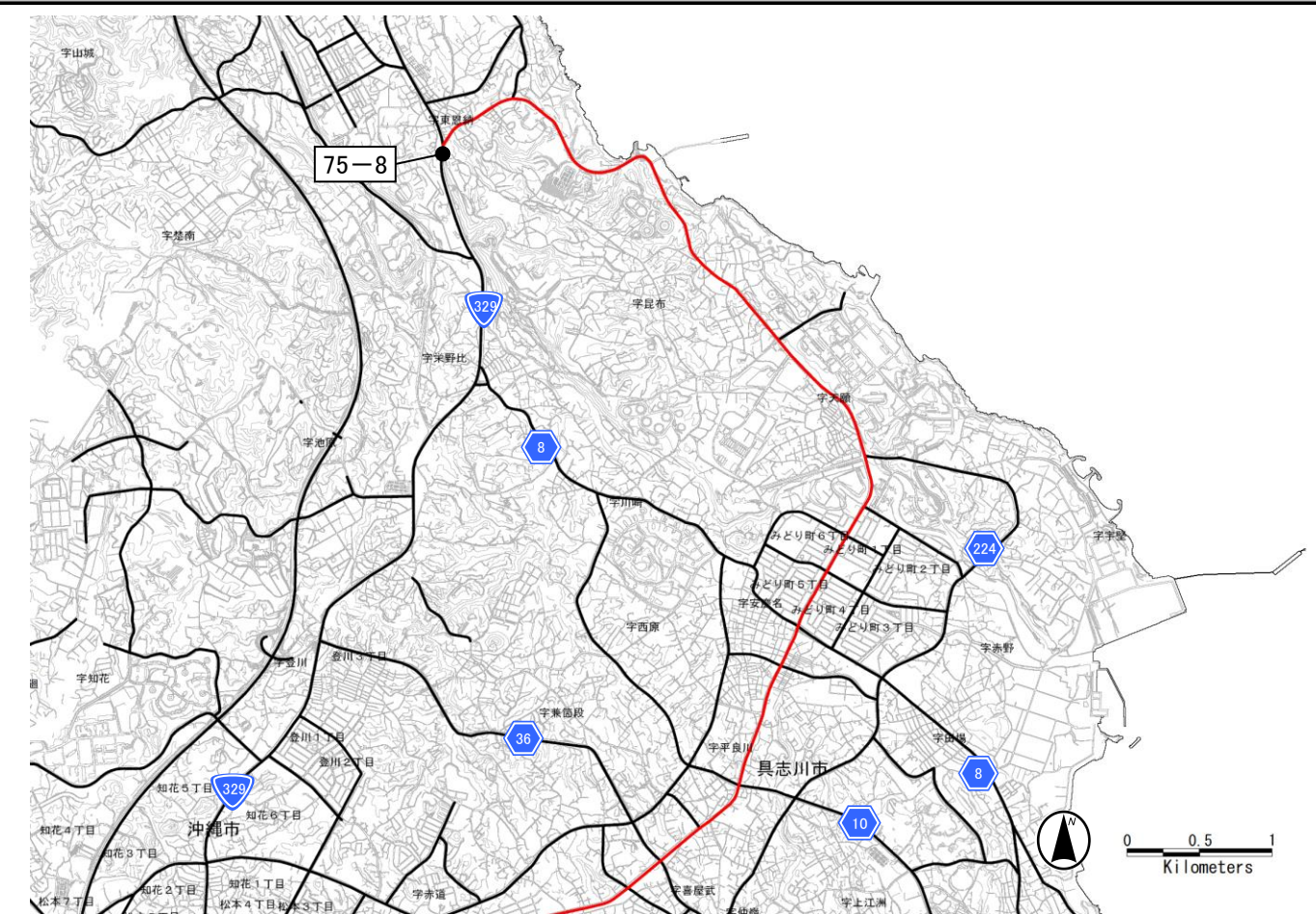
交差点名称標識調書

路線概要

標 識 位 置 図(1/2)

[illegible]

標 識 位 置 図(2/2)

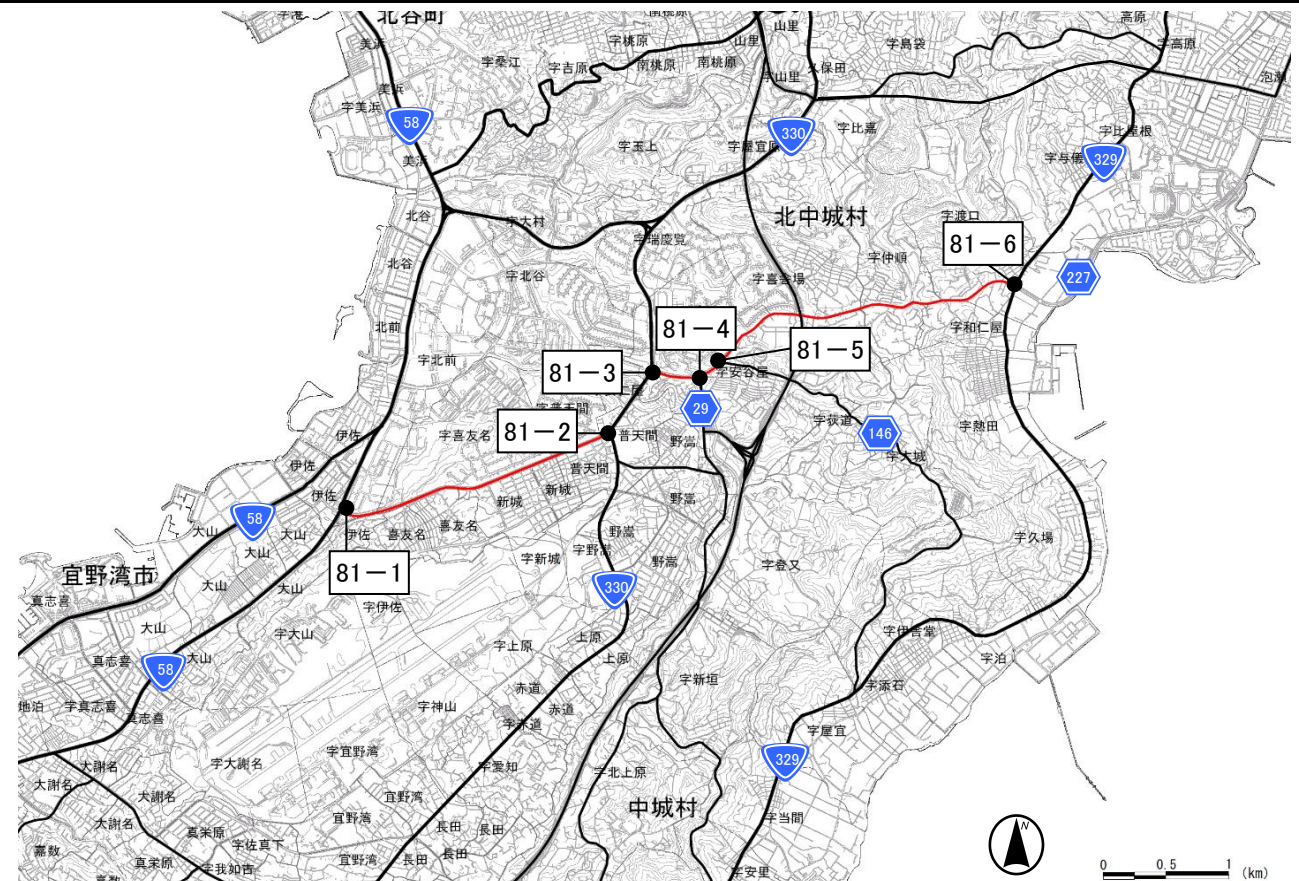


交差点名称標識調書

1 葉中 1

路線概要

標 識 位 置 図(1/2)

[illegible]

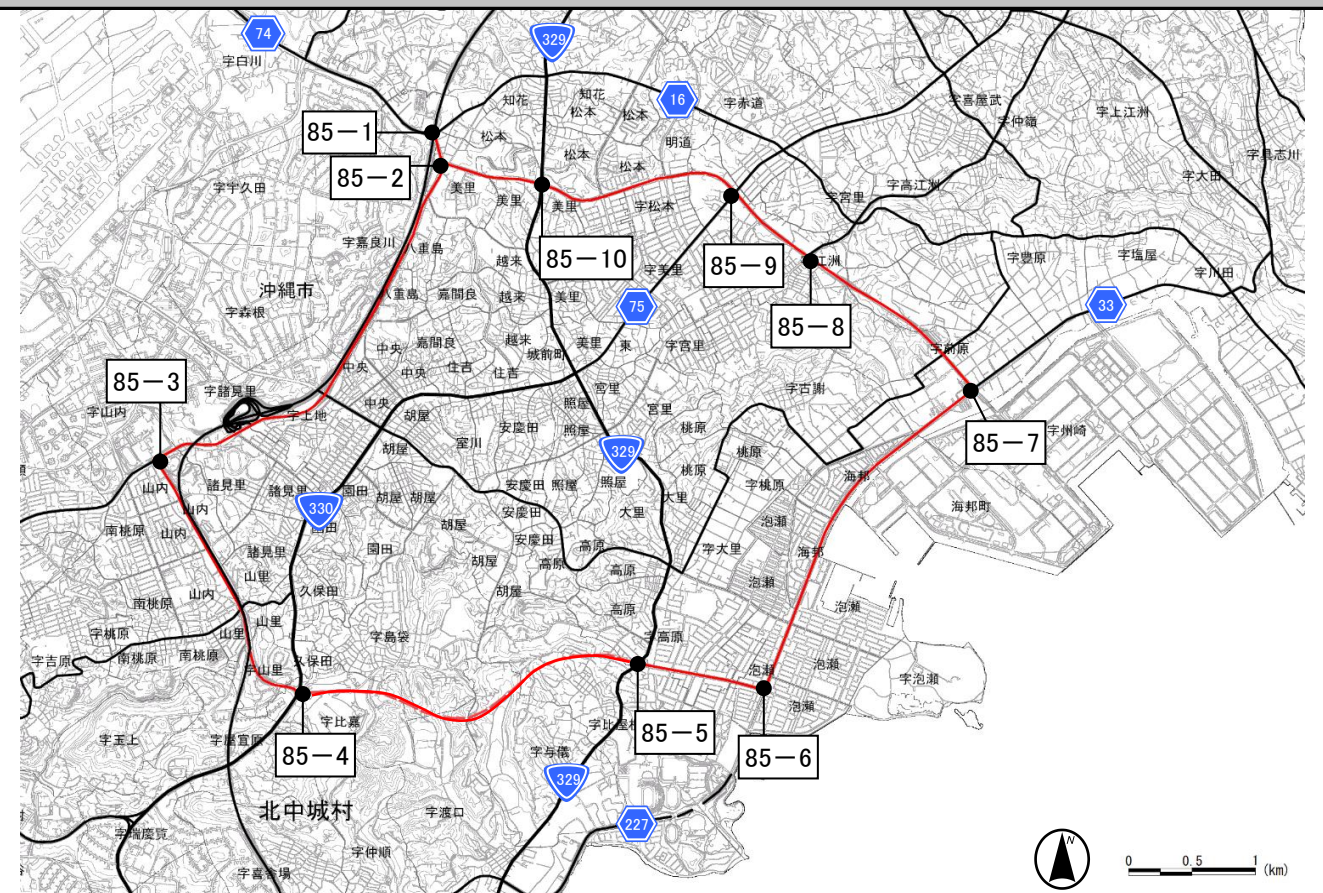
標 識 位 置 図(2/2)

交差点名称標識調書

1 葉中 1

路線概要

標 識 位 置 図(1/2)

[illegible]

標 識 位 置 図(2/2)

交差点名称標識調書

路 線 概 要

道路種別	主要地方道	所管事務所	南部土木事務所
路 線 名	路線番号	区 間	
		起 点	終 点
奥武山米須線	7	那覇市奥武山町	糸満市米須

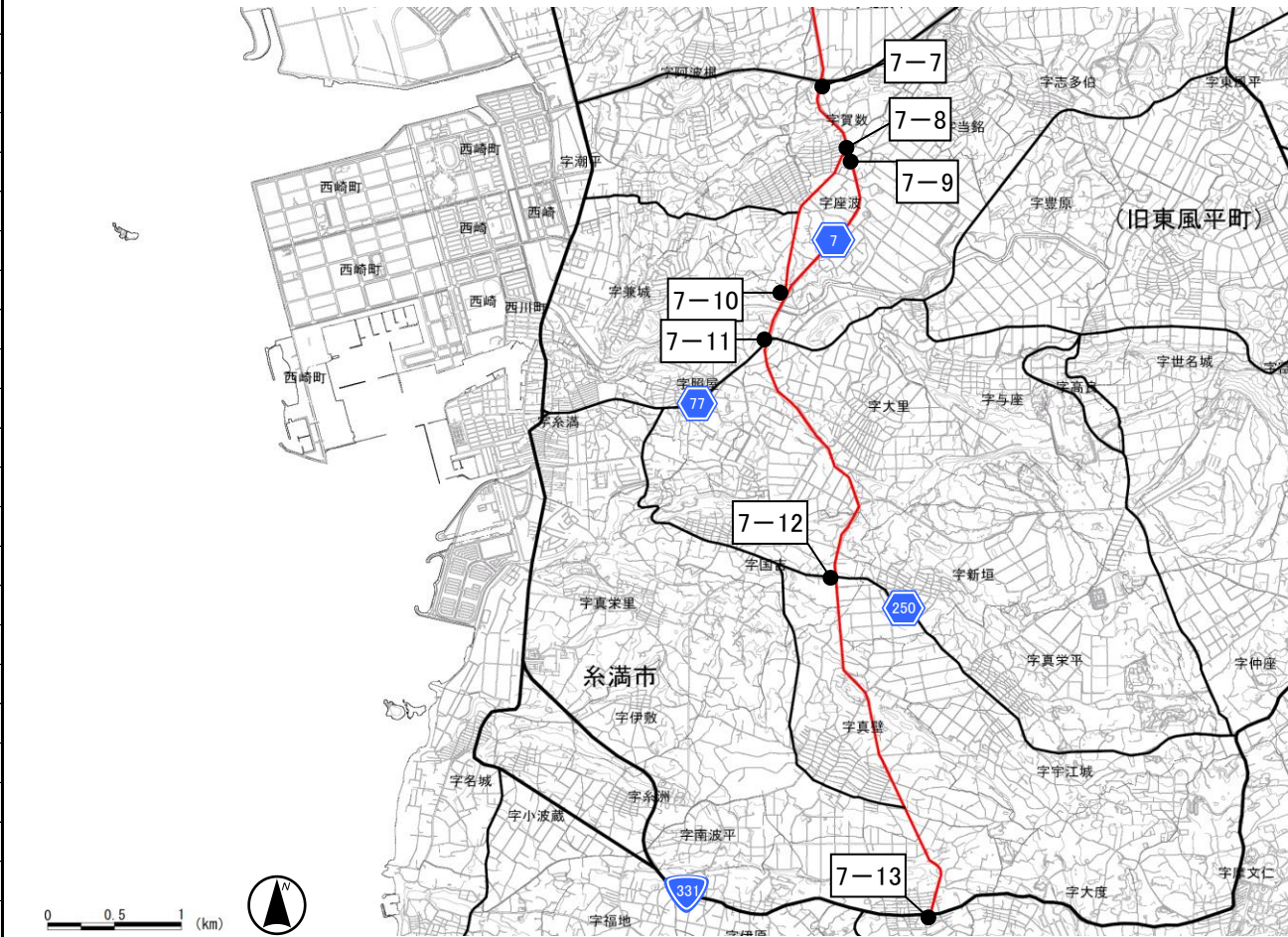
交差点案内標識情報

整理番号	交差点名称	ローマ字表記	位 置	交差道路	標識(有・無)	備 考
7 - 1	山下	Yamashita	那覇市山下町	国道331号	有	
// - 2	山下(南)	Yamashita (South)	那覇市山下町	那覇内環状線	有	【221-5】と同じ
// - 3	小禄	Oroku	那覇市小禄	奥武山米須線、県道62号線	有	【62-1】と同じ
// - 4	豊見城	Tomigusuku	豊見城市豊見城	県道11号線、県道68号線	有	【68-4、11-1】と同じ
// - 5	平良大橋	Taira Bridge	豊見城市平良	奥武山米須線旧道、豊見城市道	無	
// - 6	高嶺	Takamine	豊見城市高嶺	豊見城市道	無	
// - 7	賀数(北)	Kakazu (North)	糸満市賀数	那覇糸満線	有	【82-22】と同じ
// - 8	賀数	Kakazu	糸満市賀数	奥武山米須線旧道	無	
// - 9	賀数(南)	Kakazu (South)	糸満市賀数	県道134号線	有	【134-1】と同じ
// - 10	報得橋	Mukue Bridge	糸満市座波	奥武山米須線旧道	無	
// - 11	照屋(東)	Teruya (East)	糸満市照屋	糸満与那原線	有	【77-3】と同じ
// - 12	新垣	Arakaki	糸満市国吉	糸満具志頭線	有	【250-5】と同じ
// - 13	米須	Komesu	糸満市米須	国道331号	有	

標 識 位 置 図(1/2)



標 識 位 置 図(2/2)



交差点名称標識調書														2 葉中 1			
路 線 概 要														標 識 位 置 図(1／2)			
道路種別		主要地方道			所管事務所		南部土木事務所										
路 線 名			路線番号		区 間												
					起 点			終 点									
糸満与那原線			77		糸満市			与那原町									
交差点案内標識情報																	
整理番号		交差点名称		ローマ字表記	位 置	交差道路		標識(有・無)		備 考							
77	-	1			糸満ロータリー	ItomanRotary	糸満市糸満	豊見城糸満線	無		【256-9】と同じ						
"	-	2			照屋(西)	Teruya (West)	糸満市照屋	糸満市道	有								
"	-	3			照屋	Teruya	糸満市糸満	県道250号線	無		【250-3】と同じ						
"	-	4			照屋(東)	Teruya (East)	糸満市照屋	奥武山米須線	有		【7-11】と同じ						
"	-	5			与座	Yoza	糸満市与座	県道52号線、糸満市道	有		【52-1】と同じ						
"	-	6			志多伯	Shitahaku	八重瀬町志多伯	県道134号線	有		【134-2】と同じ						
"	-	7			志多伯(東)	Shitahaku (East)	八重瀬町志多伯	八重瀬町道	有								
"	-	8			東風平	Kochinda	八重瀬町東風平	国道507号	有		【507-17】と同じ						
"	-	9			東風平北	Kochinda (North)	八重瀬町東風平	国道507号	有		【507-16】と同じ						
"	-	10			稲嶺	Inamine	南城市大里稲嶺	県道48号線	有		【48-2】と同じ						
"	-	11			仲間	Nakama	南城市大里仲間	南風原知念線	有		【86-4】と同じ						
"	-	12			上与那原	Ueyonabaru	与那原町上与那原	国道329号	有								

交差点名称標識調書

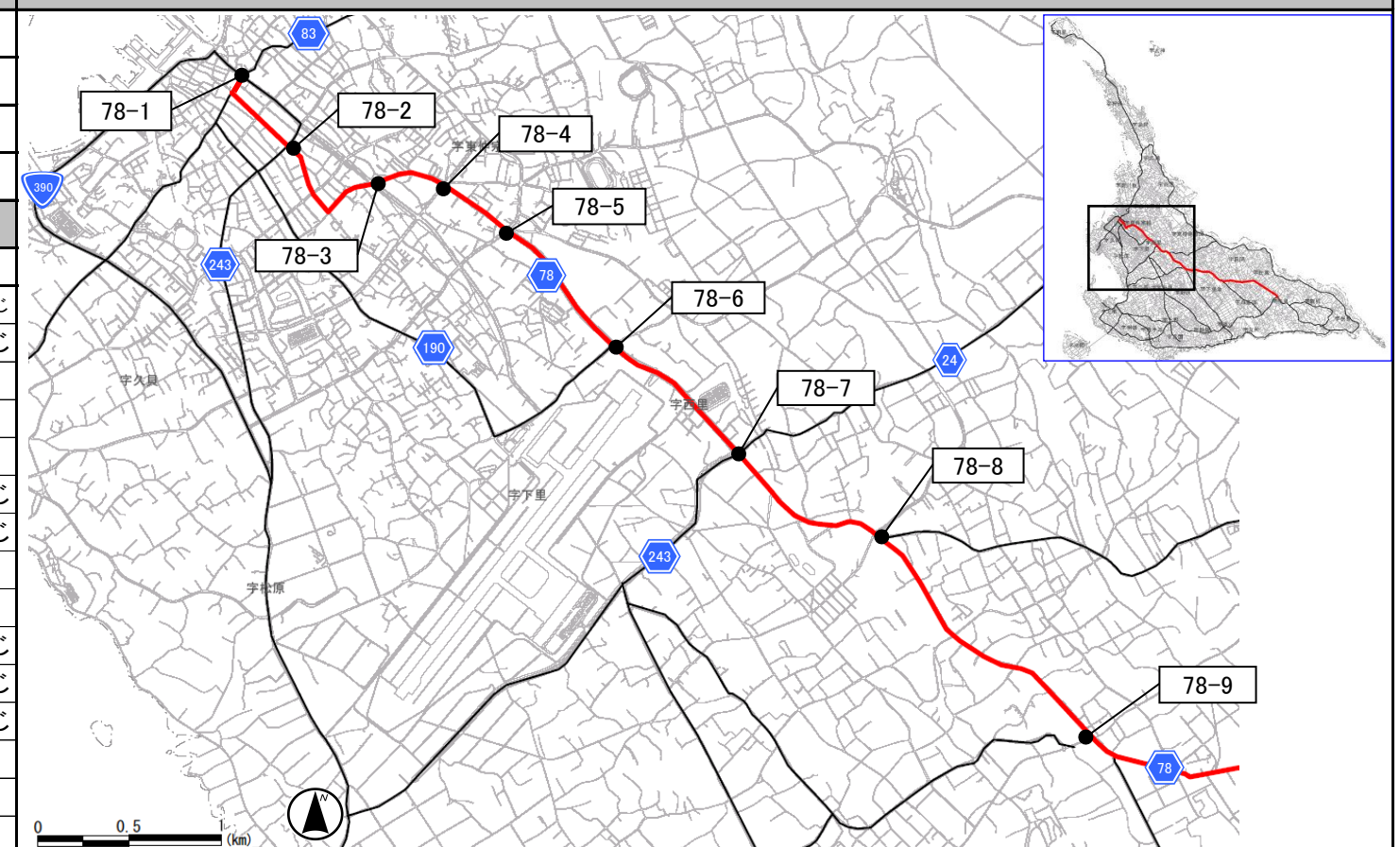
路線概要

標 識 位 置 図(1/2)

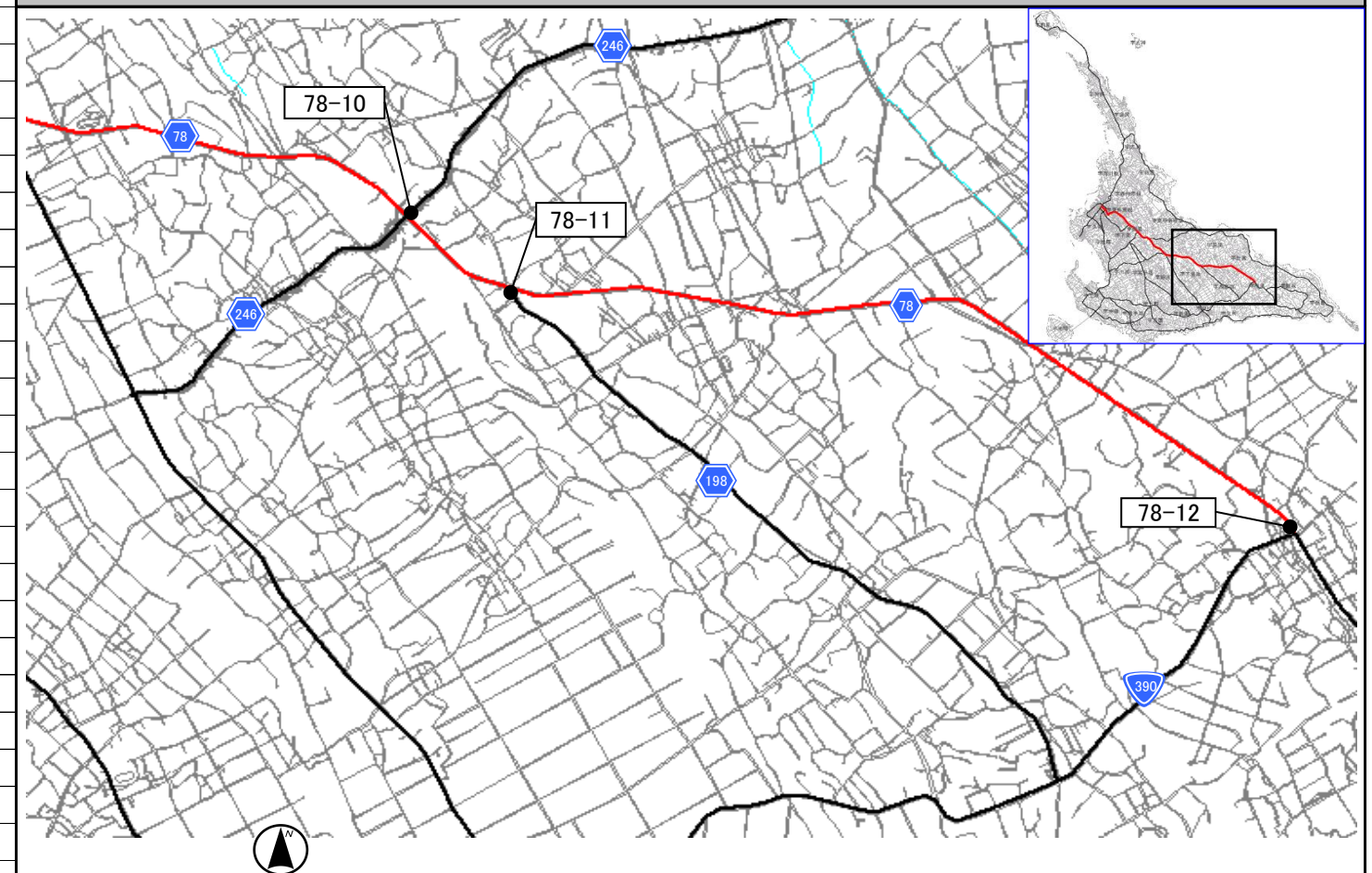
道路種別	主要地方道	所管事務所	宮古土木事務所
路 線 名	路線番号	区 間	
		起 点	終 点
平良城辺線	78	宮古島市平良字西里	宮古島市城辺字福里

交差点案内標識情報

整理番号				交差点名称	ローマ字表記	位 置	交差道路	標識(有・無)	備 考
78	-	1		平良	Hirara	宮古島市平良字西里	保良西里線・高野西里線	無	【83-7・243-9】と同じ
〃	-	2		西里	Nishizato	宮古島市平良字西里	高野西里線	有	【243-6】と同じ
〃	-	3		旧ターミナル	Kyu Terminal	宮古島市平良字西里	中央縦線(市道)	無	
〃	-	4		宮古病院東	Miyako byoin E	宮古島市平良字西里	高校東線(市道)	無	
〃	-	5		第三給油所	Daisan-Kyuyusho	宮古島市平良字西里	第二環状線(市道)	有	
〃	-	6		袖山入口	Sodeyamairiguchi	宮古島市平良字西里	平良新里線	有	【190-2】と同じ
〃	-	7		群農協前	Gunnoukyoumae	宮古島市平良字西里	高野西里線	有	【243-1】と同じ
〃	-	8		名底	Nasoko	宮古島平良字下里	七原～地盛線(市道)・細竹1号線(市道)	有	
〃	-	9		野原越	Noharakoe	宮古島市平良字野原越	市道	有	
〃	-	10		—	—	宮古島市城辺字西里添	城辺下地線	無	【246-1】と同じ
〃	-	11		根間地	Nemaji	宮古島市城辺字西里添	根間地と那節線	無	【198-1】と同じ
〃	-	12		福里	Fukuzato	宮古島市城辺字福里	国道390号・市道	有	【390-3】と同じ



標 識 位 置 図(2/2)

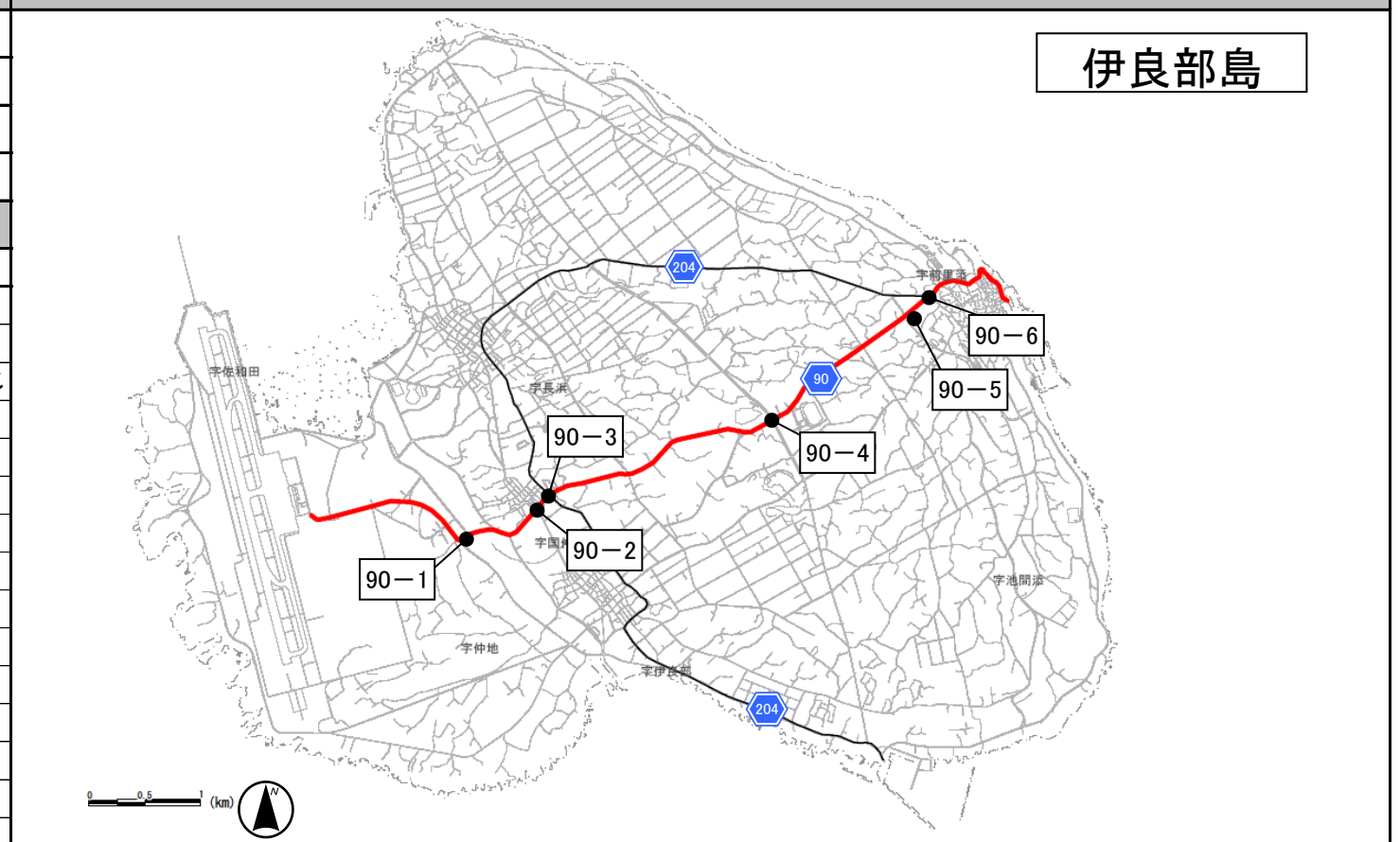


交差点名称標識調書														2 葉中 1	
路 線 概 要														標 識 位 置 図(1／2)	
道路種別		主要地方道			所管事務所		宮古土木事務所								
路 線 名			路線番号		区 間										
					起 点				終 点						
保良西里線			83		宮古島市城辺字保良				宮古島市平良字西里						
交差点案内標識情報															
整理番号				交差点名称	ローマ字表記	位 置	交差道路		標識(有・無)		備 考				
83	-	1		増原	Masubari	宮古島平良字東仲宗根添	市道		無						
//	-	2		大浦北	Oura(North)	宮古島市平良字大浦	池間大浦線		有		【230-1】と同じ				
//	-	3		西原	Nishihara	宮古島市平良字西原	市道		有						
//	-	4		西原入口	Nishihairiguchi	宮古島市平良西原	市道		無						
//	-	5		荷川取	Nikadori	宮古島市平良字荷川取	市道		有						
//	-	6		大和井	Yamatoga	宮古島市平良字西仲宗根	A-57号線(市道)・B-1号線(市道)		有						
//	-	7		平良	Hirara	宮古島市平良字西里	平良城辺線・高野西里線		無		【78-1・243-9】と同じ				

交差点名称標識調書

路線概要

標 識 位 置 図(1/2)

[illegible]

標 識 位 置 図(2/2)

交差点名称標識調書

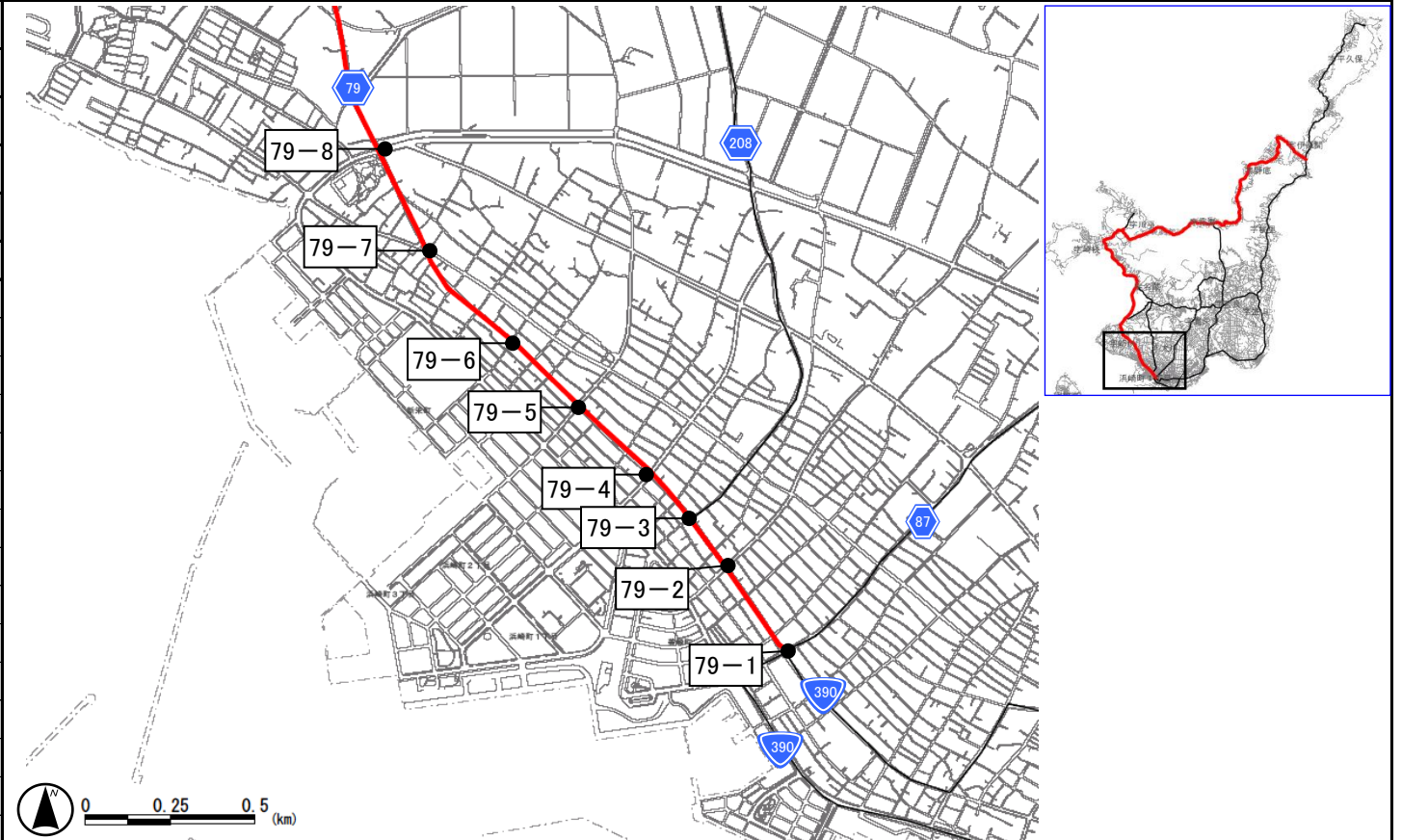
路線概要

標 識 位 置 図(1/2)

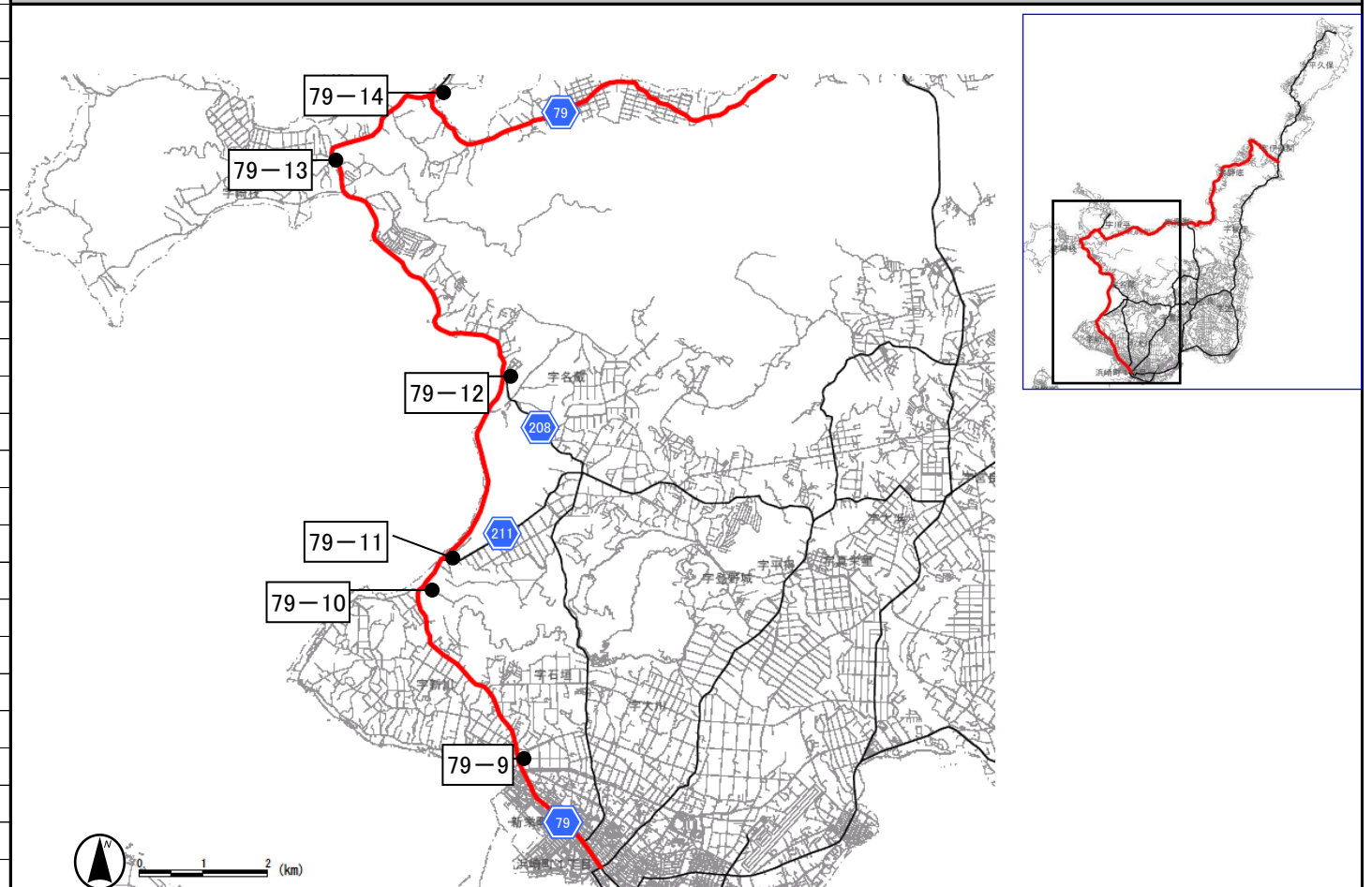
道路種別	主要地方道	所管事務所	八重山土木事務所
路 線 名	路線番号	区 間	
		起 点	終 点
石垣港伊原間線	79	石垣市石垣港	石垣市宇伊原間

交差点案内標識情報

整理番号				交差点名称	ローマ字表記	位 置	交差道路	標識(有・無)	備 考
79	-	1		文館前	Bunkanmae	石垣市美咲町	国道390号・富野大川線	有	【87-1、390-11】と同じ
〃	-	2		大川(西)	Okawa(West)	石垣市美咲町	市道縦7号	有	
〃	-	3		石垣(南)	Ishigaki(South)	石垣市字石垣	石垣浅田線	無	【208-1】と同じ
〃	-	4		桃林寺	Torinji Temple	石垣市字石垣	市道縦10号	有	
〃	-	5		新川(東)	Arakawa(East)	石垣市字新川	市道縦12号	有	
〃	-	6		新川	Arakawa	石垣市字新川	市道縦16号	無	
〃	-	7		ツンマーセ	Tsunmase	石垣市字新川	市道横4号、観音堂線	無	
〃	-	8		なたつ橋	Natatsu Bridge	石垣市字新川	市道産業道路	有	
〃	-	9		真喜良橋	Makira Bridge	石垣市字新川	市道多原線	無	
〃	-	10		湧川原	Wakugawabaru	石垣市字新川	市道富崎線	無	
〃	-	11		クードー	Kudo	石垣市字新川	新川白保線	無	【211-1】と同じ
〃	-	12		浅田	Asada	石垣市字浅田	石垣浅田線	無	【208-6】と同じ
〃	-	13		崎枝	Sakieda	石垣市字崎枝	市道崎枝線	無	
〃	-	14		ヨーン	Yon	石垣市字ヨーン、前嵩	川平高屋線	無	【207-1】と同じ



標 識 位 置 図(2/2)



[illegible]

[illegible]