

[illegible]

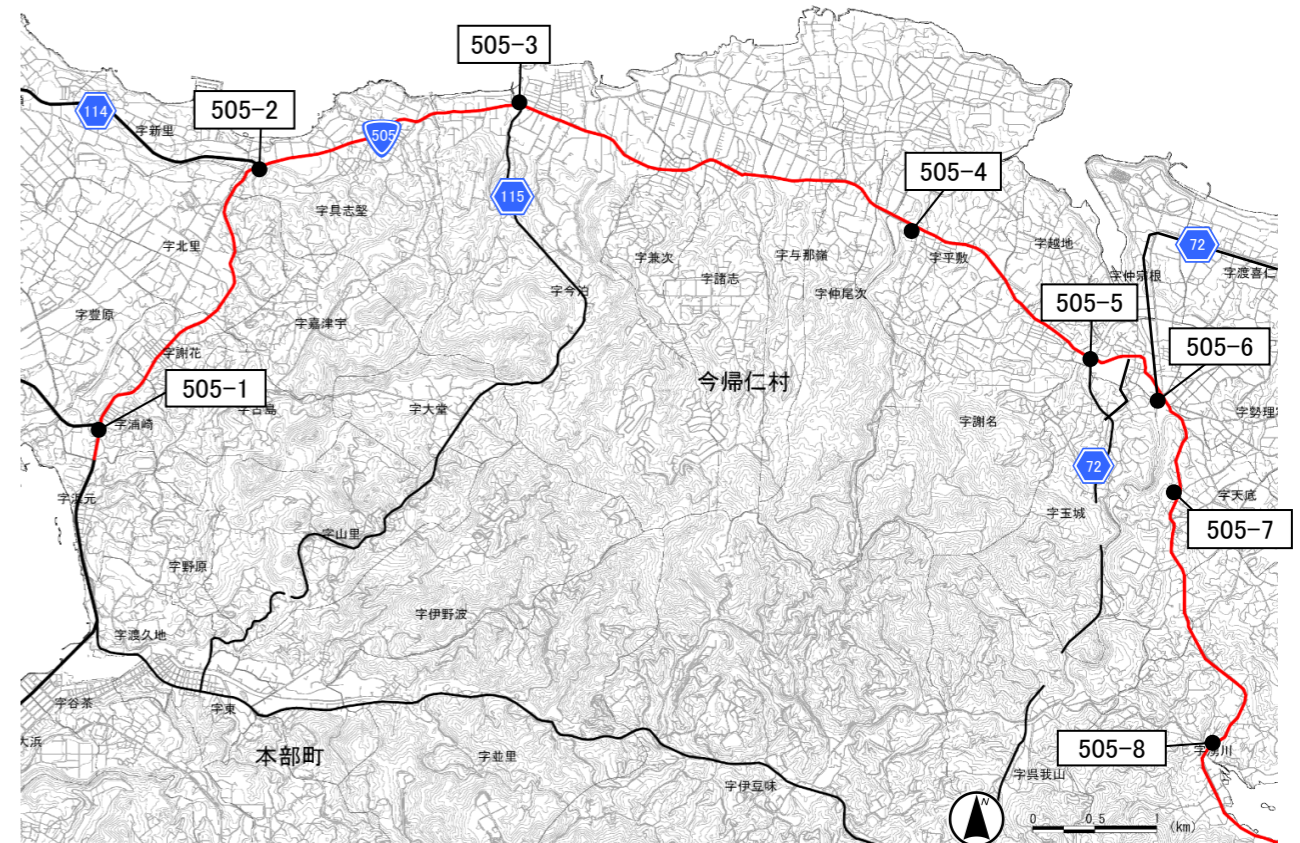
[illegible]

## 交差点名称標識調書

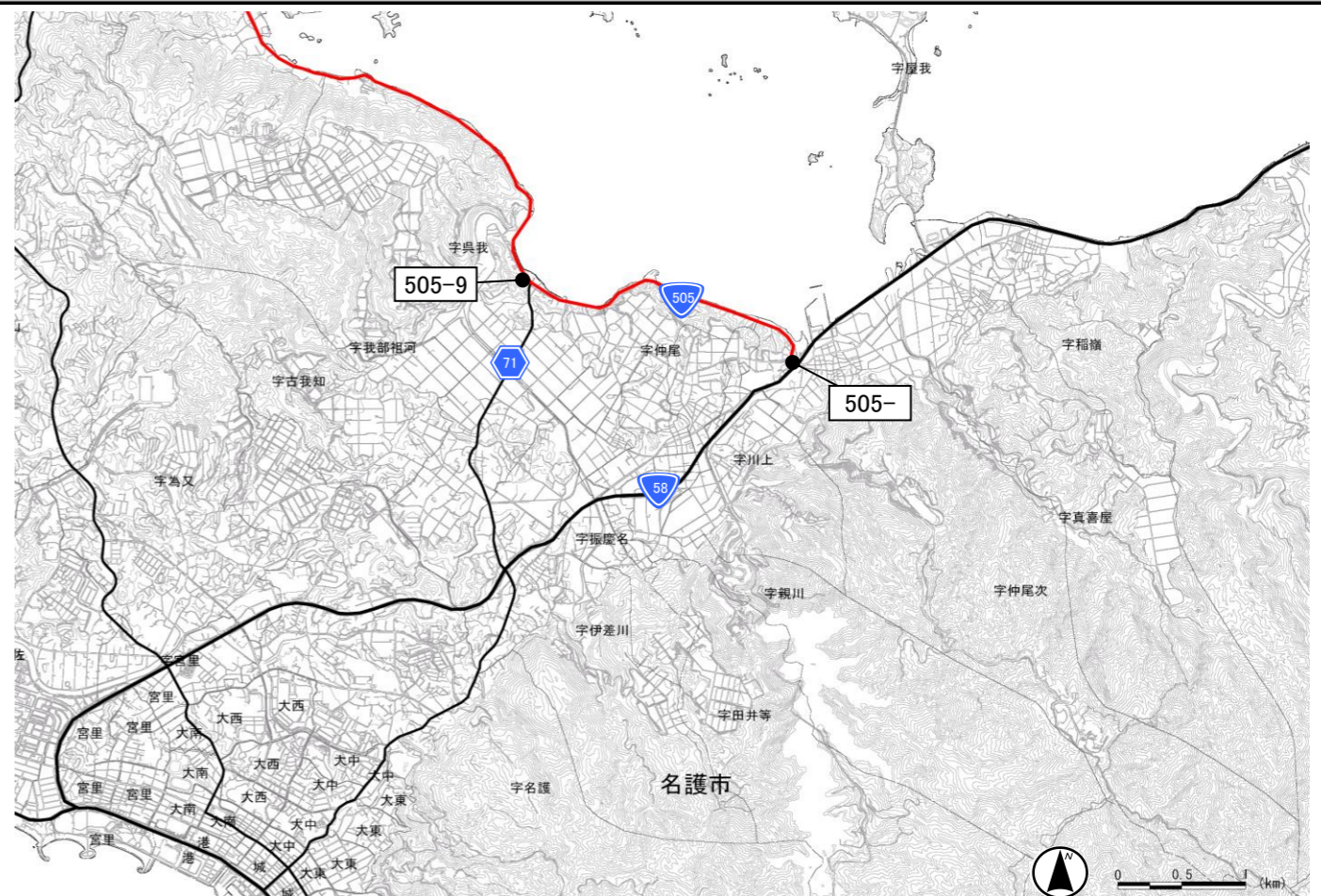
2 葉中 1

## 路線概要

標 識 位 置 図(1/2)

[illegible]

標 識 位 置 図(2/2)



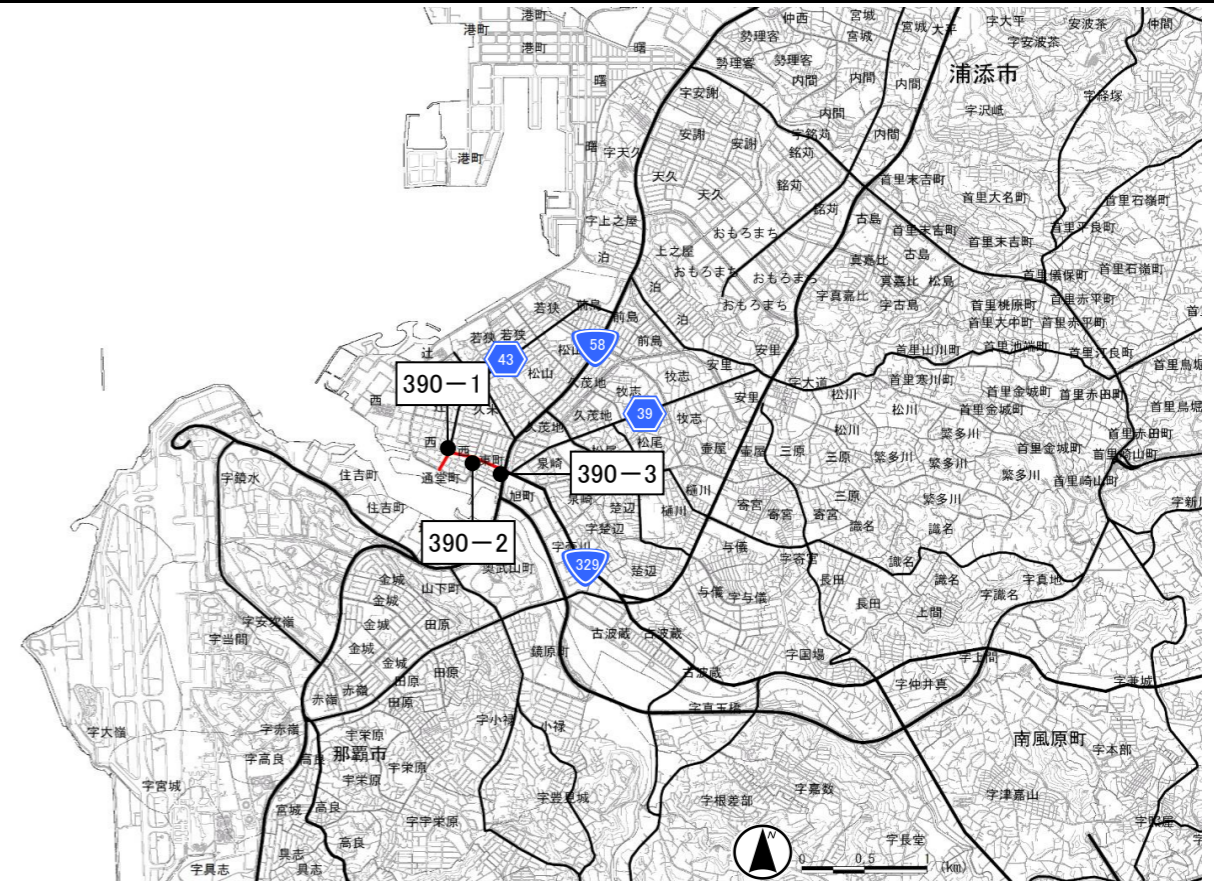
[illegible]

## 交差点名称標識調書

2 葉中 1

## 路線概要

標 識 位 置 図(1/2)

[illegible]

標 識 位 置 図(2/2)

## 交差点名称標識調書

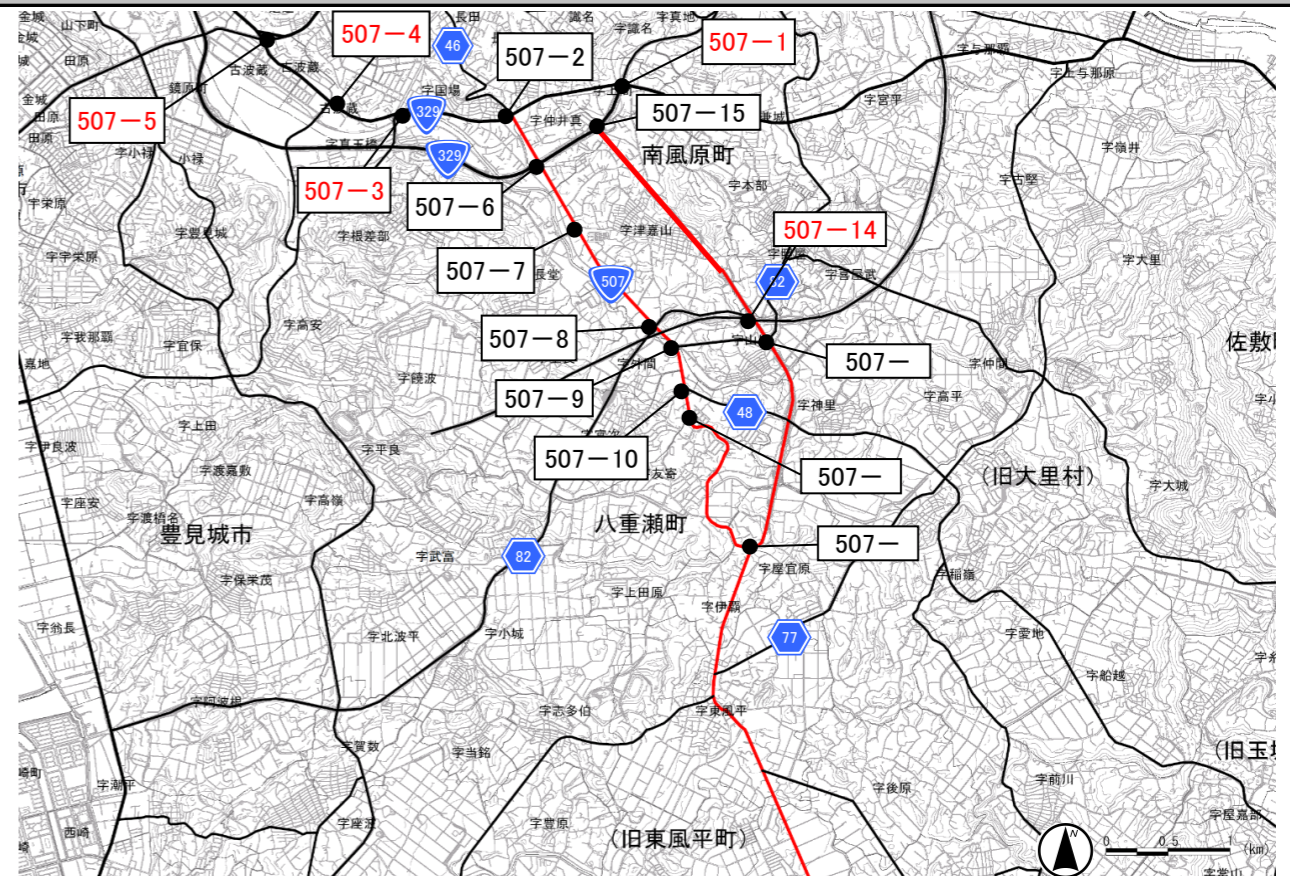
## 路線概要

道路種別	国道（指定区間外）	所管事務所	南部土木事務所
路 線 名	路線番号	区 間	
		起 点	終 点
507号	507	糸満市糸満	那覇市旭町

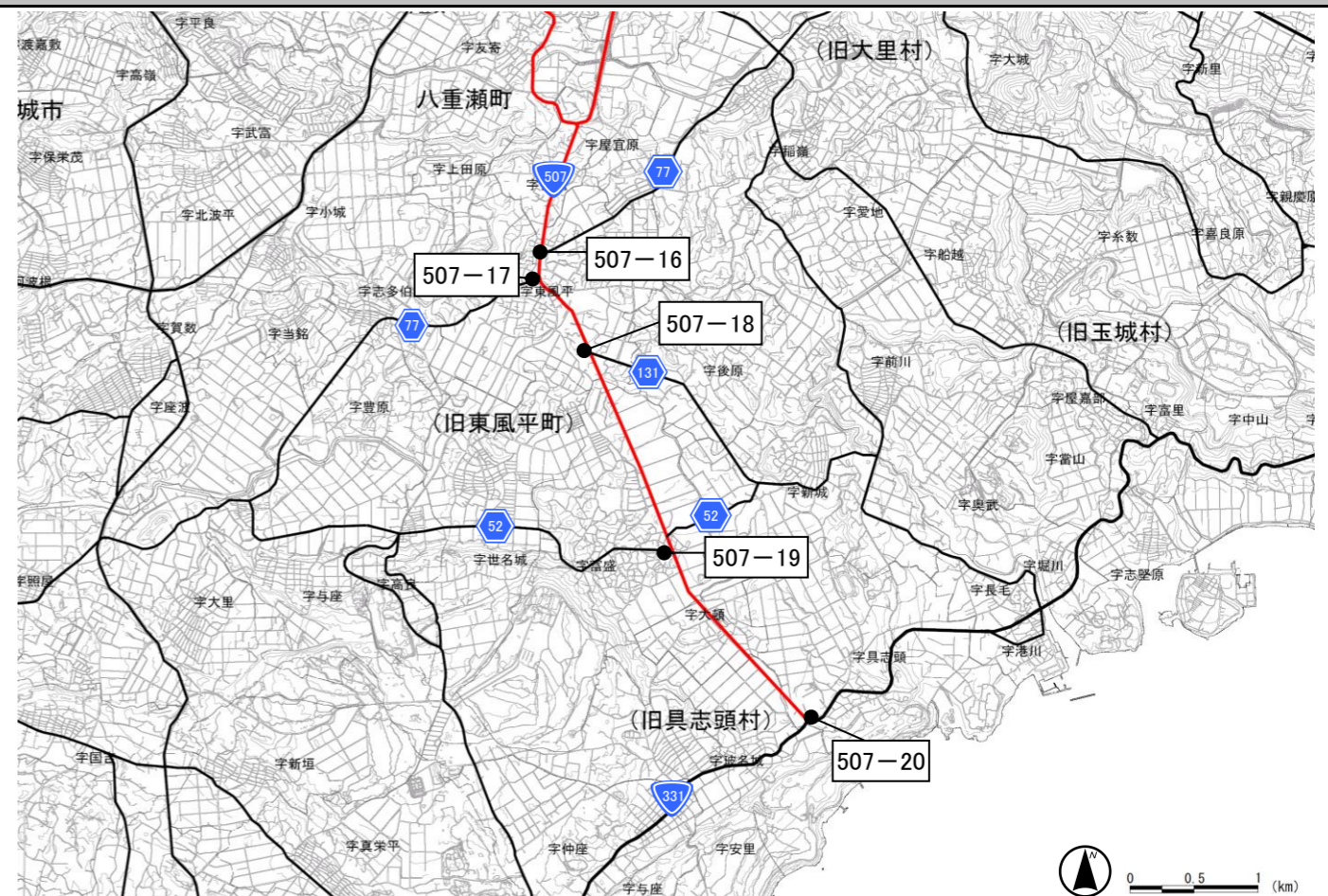
## 交差点案内標識情報

整理番号				交差点名称	ローマ字表記	位 置	交差道路	標識(有・無)	備 考
507	-	1		上間	Uema	那覇市上間	国道329号、那覇糸満線	有	【82-12】と同じ
"	-	2		国場	Kokuba	那覇市国場	国道329号、県道46号線	有	【46-4】と同じ
"	-	3		真玉橋(北)	Madanbashi(North)	那覇市真玉橋	県道11号線、那覇市道	有	【11-5】と同じ
"	-	4		古波蔵(東)	Kohagura(East)	那覇市古波蔵	県道11号線BP	有	【11-7】と同じ
"	-	5		古波蔵	Kohagura	那覇市古波蔵	国道330号、那覇内環状線	有	【221-7】と同じ
"	-	6		仲井真	Nakaima	那覇市仲井真	那覇東BP	有	
"	-	7		津嘉山	Tsukazan	南風原町津嘉山	県道128号線、南風原町道	有	【128-2】と同じ
"	-	8		津嘉山(南)	Tsukazan (South)	南風原町津嘉山	那覇糸満線	有	【82-18】と同じ
"	-	9		宇平橋	ufui Bridge	南風原町山川	那覇糸満線	有	【82-19】と同じ
"	-	10		宜次(東)	Gishi(East)	八重瀬町宜次	県道48号線	有	【48-1】と同じ
"	-	11		友寄	Tomoyose	八重瀬町友寄	町道	有	
"	-	12		伊覇(北)	Iha (North)	八重瀬町伊覇	国道507号(現)	無	
"	-	13		山川	Yamagawa	南風原町山川	那覇糸満線	有	【82-17】と同じ
"	-	14		南風原南インター	Haebaru-Minami I.C	南風原町山川	那覇糸満線	有	
"	-	15		仲井真(東)	Nakaima (East)	那覇市仲井真	国道329号BP	無	
"	-	16		東風平北	Kochinda (North)	八重瀬町東風平	糸満与那原線	有	【77-9】と同じ
"	-	17		東風平	Kochinda	八重瀬町東風平	糸満与那原線	有	【77-8】と同じ
"	-	18		東風平南	Kochinda (South)	八重瀬町東風平	県道131号線	有	【131-1】と同じ
"	-	19		富盛	Tomori	八重瀬町富盛	県道52号線	有	【52-3】と同じ
"	-	20		具志頭	Gushichan	八重瀬町具志頭	国道331号	有	

標 識 位 置 図(1/2)



標 識 位 置 図(2/2)

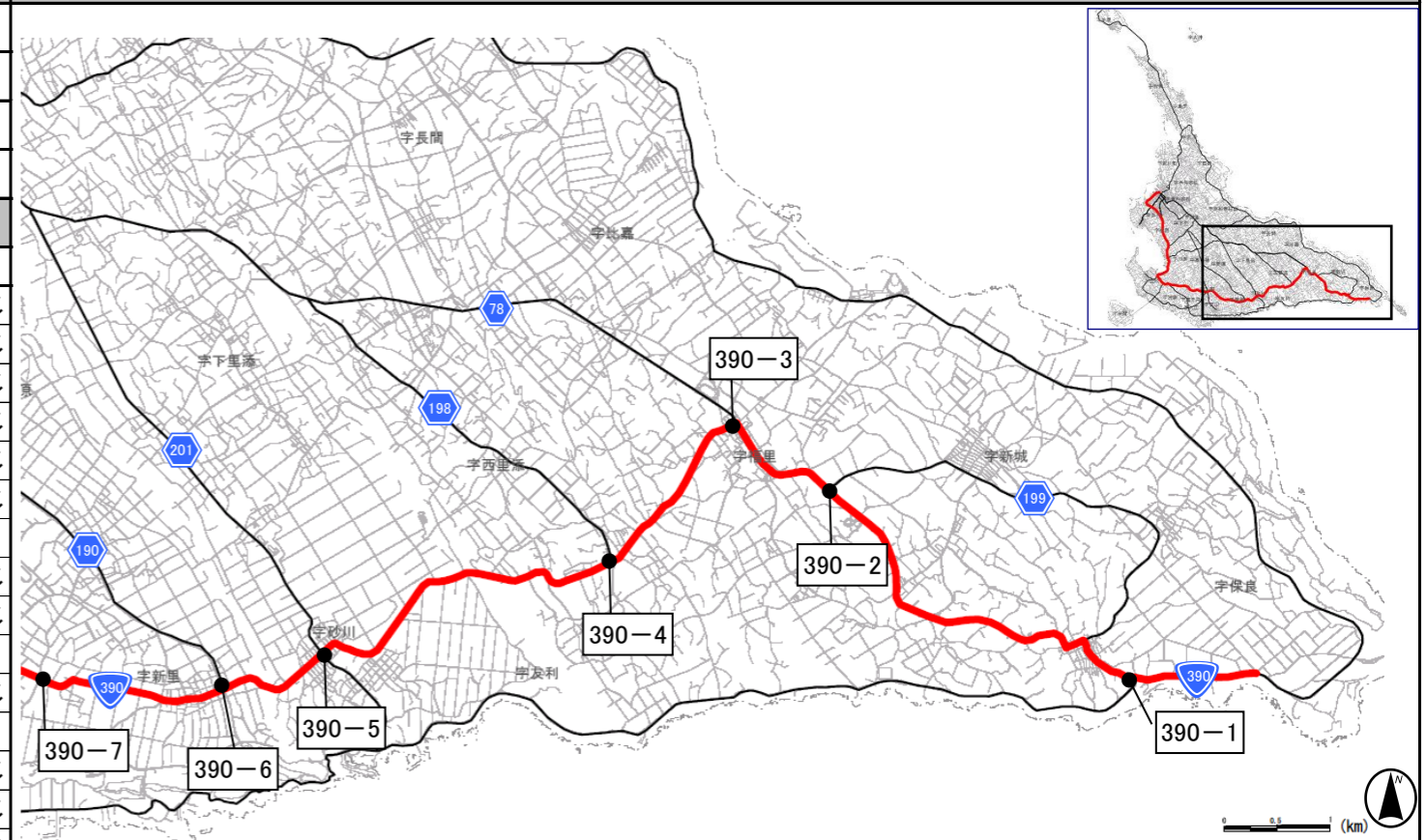


## 交差点名称標識調書

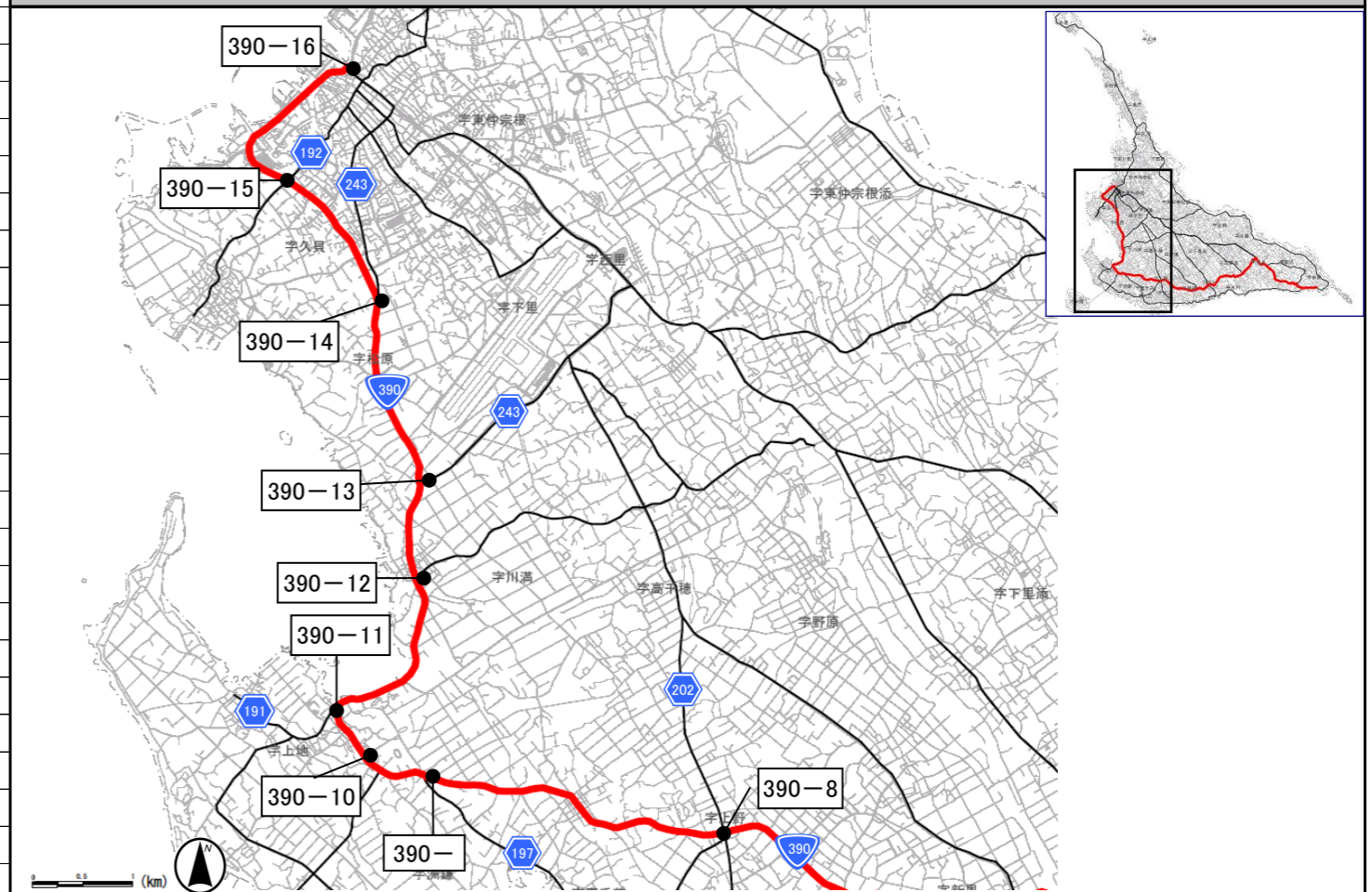
## 路線概要

標 識 位 置 図(1/2)

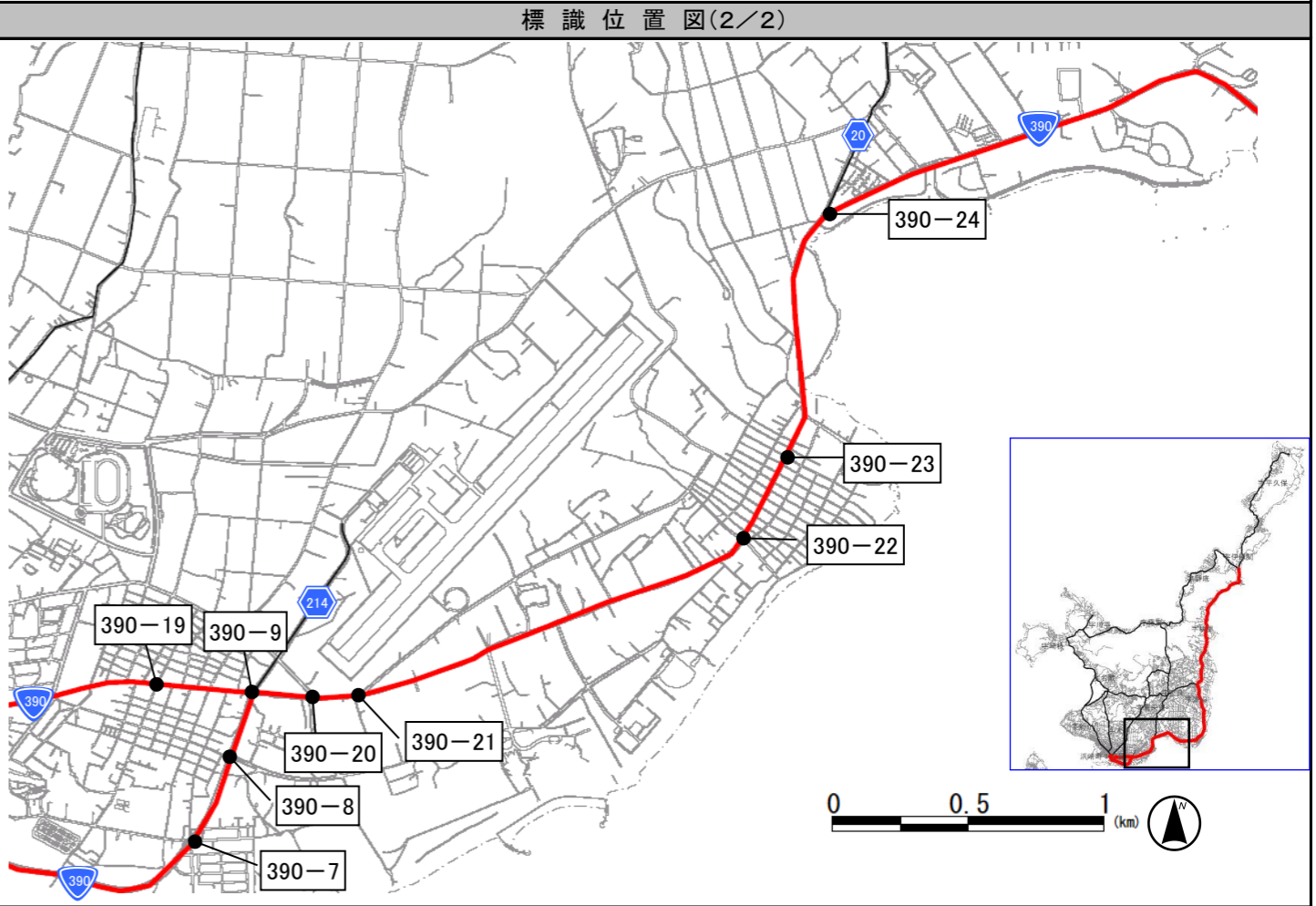
道路種別				国道(指定区間外)			所管事務所		宮古土木事務所		
路 線 名						路線番号	区 間				
							起 点			終 点	
国道390号						390	宮古島市城辺字保良			宮古島市平良字西里	
交差点案内標識情報											
整理番号				交差点名称	ローマ字表記	位 置	交差道路		標識(有・無)	備 考	
390	-	1		保良	Bora	宮古島市城辺字保良	県道235号線		無	【235-1】と同じ	
〃	-	2		新城	Aragusuku	宮古島市城辺字新城	県道199号線		無	【199-1】と同じ	
〃	-	3		福里	Fukuzato	宮古島市城辺字福里	県道78号線・市道		有	【78-11】と同じ	
〃	-	4		西里添	Nishizatosoe	宮古島市城辺字西里添	県道198号線		無	【198-2】と同じ	
〃	-	5		砂川	Uruka	宮古島市城辺字砂川	県道201号線		有	【201-1】と同じ	
〃	-	6		新里	Shinzato	宮古島市上野字新里	県道190号線・市道		有	【190-6】と同じ	
〃	-	7		大嶺	Omine	宮古島市上野字宮国	宮国学童線(市道)		有		
〃	-	8		上野	Ueno	宮古島市上野字上野	県道202号線		有	【202-2】と同じ	
〃	-	9		洲鎌(東)	Sugama (East)	宮古島市下地字洲鎌	県道197号線		無	【197-1】と同じ	
〃	-	10		洲鎌	Sugama	宮古島市下地字洲鎌	市道		無		
〃	-	11		上地	Uechi	宮古島市下地字上地	県道191号線		有	【191-2】と同じ	
〃	-	12		川満	Kawamitsu	宮古島下地字川満	市道		有		
〃	-	13		空港南	Kuko Minami	宮古島市下地字川満	県道243号線		有	【243-3】と同じ	
〃	-	14		下里(南)	Shimozato (South)	宮古島市平良字下里	県道243号線		有	【243-4】と同じ	
〃	-	15		久貝(北)	Kugai (North)	宮古島市平良字久貝	県道192号線		有	【192-1】と同じ	
〃	-	16		平良港	Hirarakou	宮古島市平良字西里	県道243号線・市道		有	【243-10】と同じ	



標 識 位 置 図(2/2)



## 交差点案内標識情報

[illegible]

--	--

## 所管

交差点案内標識情報[illegible]