

標 識 位 置 図(1/2)

大宜味村

58-6

58-7

58

331

9

14

字上原

字塩屋

字宮城

字津波

字白浜

字大保

字田港

字根路館

字押川

標識位置図(2/2)

標 識 位 置 図(1/2)

Topographic map of the area around Saitama Prefecture, Japan, showing the route of the Saitama Expressway (Route 58) and the location of the Saitama Station (道の駅許田). The map includes labels for various locations such as 宇教久田, 宇許田, 宇幸喜, 宇喜瀬, 宇久志, 宇豊原, and 宇名嘉真. It also shows the Saitama Expressway (Route 58) and the Saitama Expressway (Route 71). The map is oriented with North at the top.

路線概要

標 識 位 置 図(1/2)

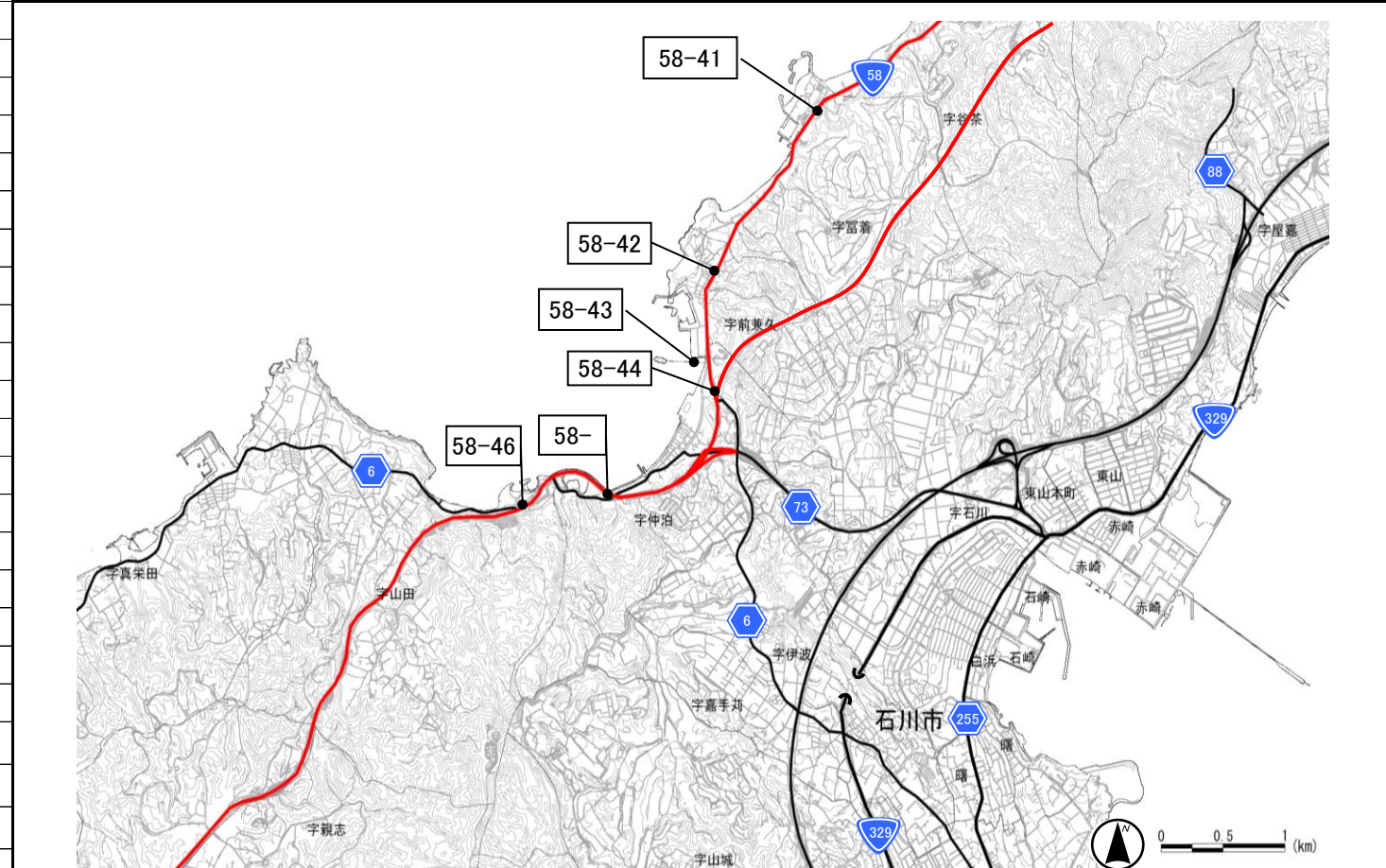
道路種別	一般国道	所管事務所	北部国道事務所
路 線 名	路線番号	区 間	
		起 点	終 点
一般国道58号	-	国頭村	恩納村

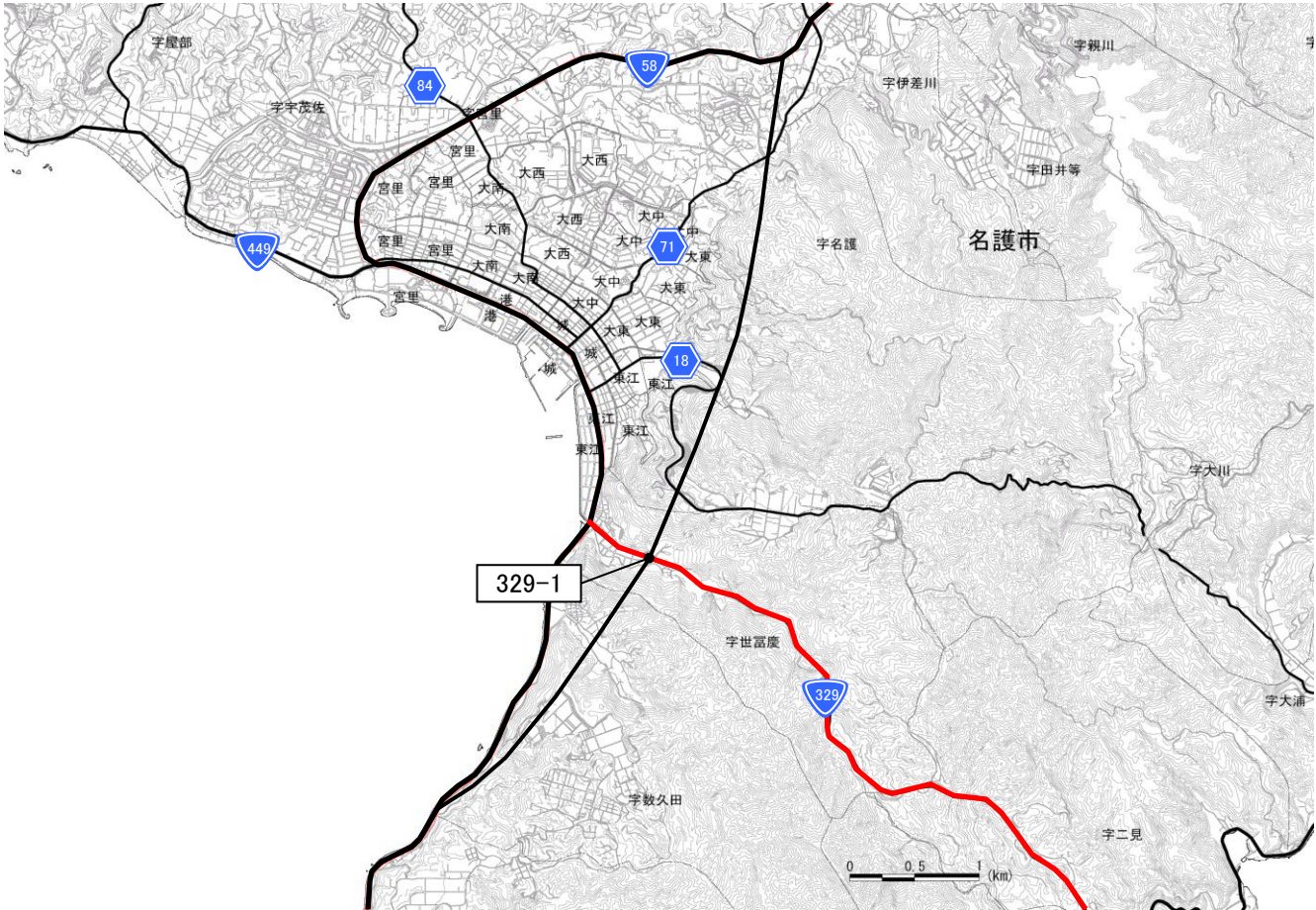
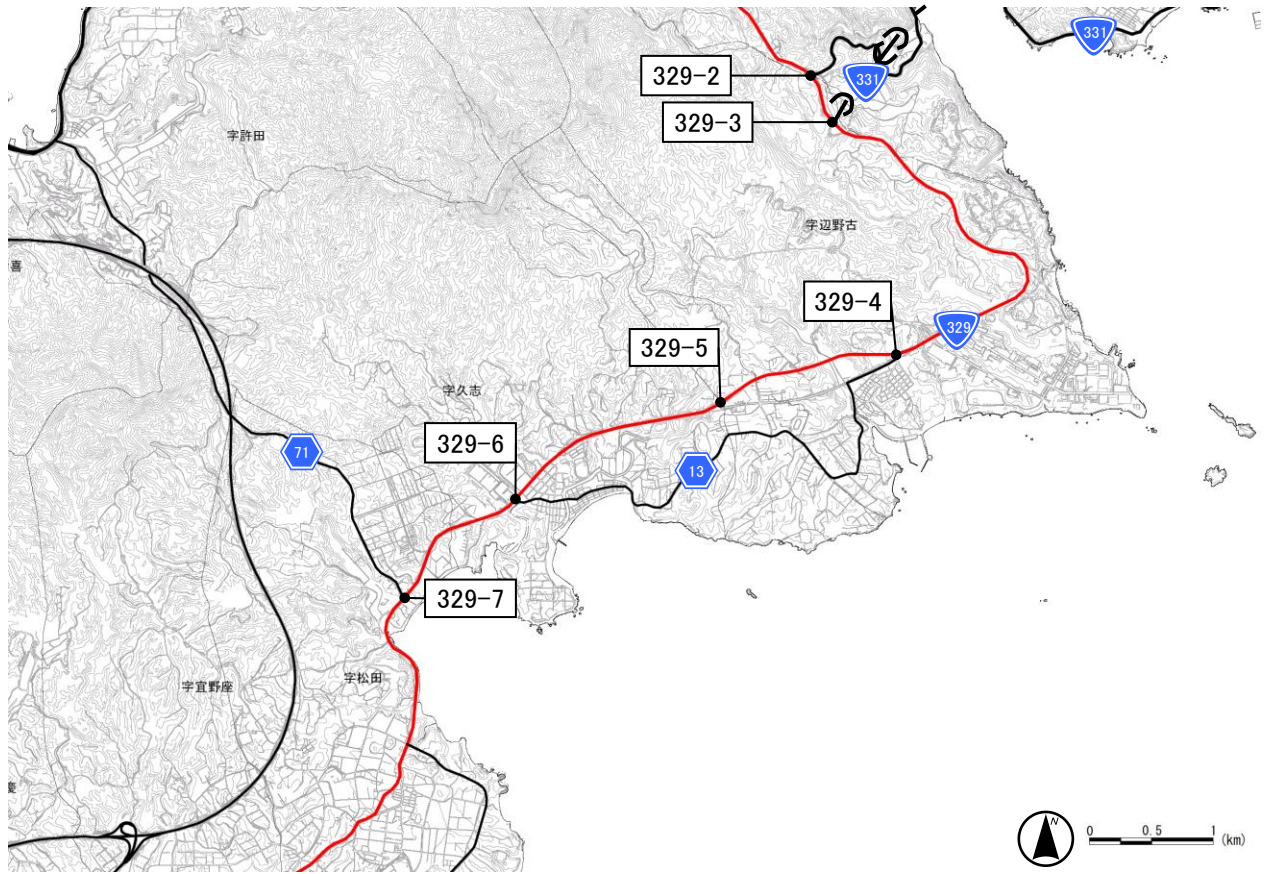
交差点案内標識情報

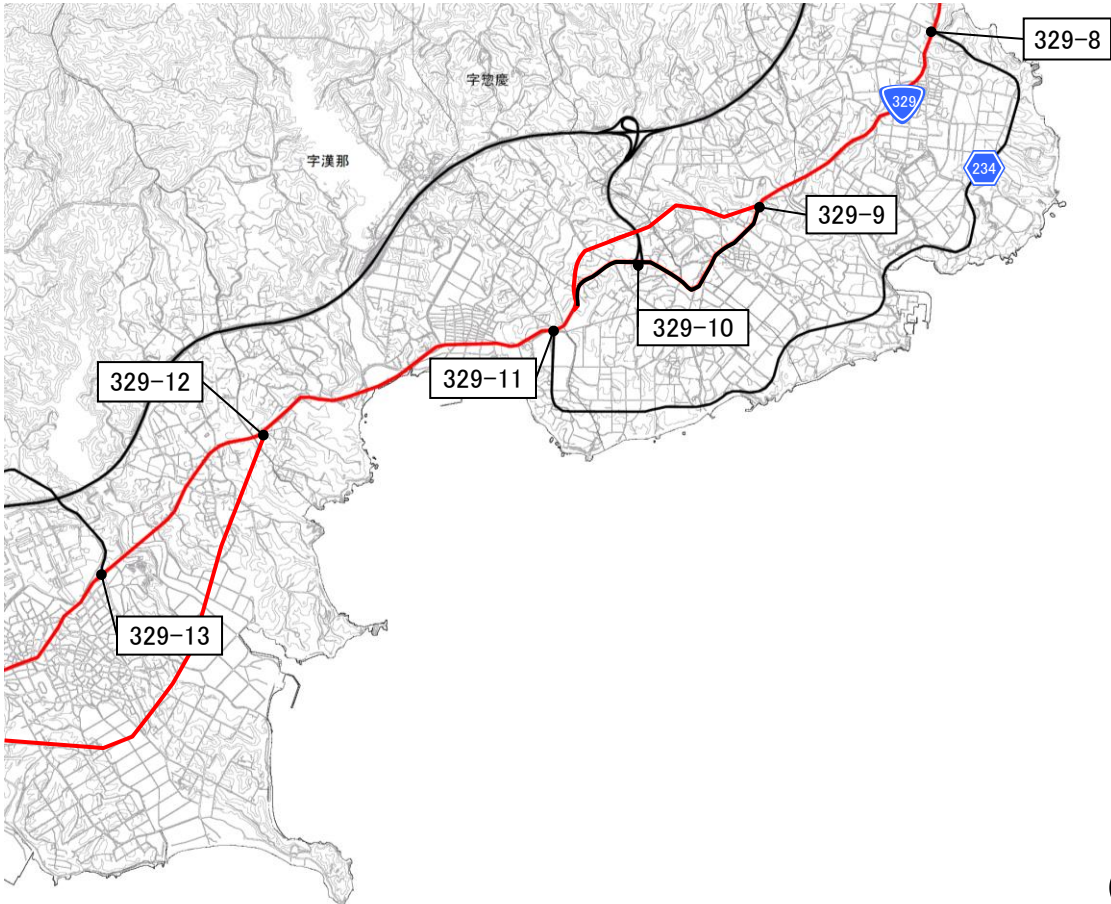
整理番号				交差点名称	ローマ字表記	位 置	交差道路	備 考
58	-	35		安富祖(北)	Afuso(North)	恩納村安富祖		県民の森入口
"	-	36		安富祖	Afuso	恩納村安富祖	県道104号	
"	-	37		瀬良垣	Seragaki	恩納村瀬良垣		恩納バイパス(起点)
"	-	38		万座毛	Cape Manzamo	恩納村恩納		万座毛入口
"	-	39		恩納	Onna	恩納村恩納	県道88号(屋嘉恩納線)	
"	-	40		恩納(南)	Onna(South)	恩納村恩納	県道88号(旧道)	
"	-	41		サンマリーナビーチ	Sun Marina Beach	恩納村富着		サンマリーナビーチ入口整備済み
"	-	42		ムーンビーチ	Moon Beach	恩納村前兼久		ムーンビーチ入口整備済み
"	-	43		仲泊(北)	Nakadomari(North)	恩納村前兼久	恩納村道19号線	
"	-	44		仲泊	Nakadomari	恩納村仲泊		恩納南バイパス(終点)
"	-	45		仲泊(南)	Nakadomari(South)	恩納村仲泊	県道6号	
"	-	46		山田	Yamada	恩納村山田	県道6号	



標 識 位 置 図(2/2)



交差点名称標識調査															3 葉 中 1	
路 線 概 要															標 識 位 置 図(1／2)	
道路種別		一般国道			所管事務所			北部国道事務所								
路 線 名			路線番号		区 間											
					起 点			終 点								
一般国道329号			-		名護市			うるま市								
交差点案内標識情報																
整理番号		交差点名称		ローマ字表記		位 置		交差道路			備 考					
329	-	1			世富慶IC	Yofuke IC	名護市世富慶	名護東道路(暫定供用)			【58-29】と同じ					
//	-	2			二見(北)	Futami(North)	名護市二見	国道331号								
//	-	3			二見	Futami	名護市辺野古	国道331号(二見バイパス)								
//	-	4			辺野古	Henoko	名護市辺野古	県道13号								
//	-	5			久志(北)	Kushi(North)	名護市豊原	名護市道辺野古坂線								
//	-	6			久志	Kushi	名護市久志	県道13号								
//	-	7			松田(北)	Matsuda(North)	宜野座村松田	県道71号(名護宜野座線)								

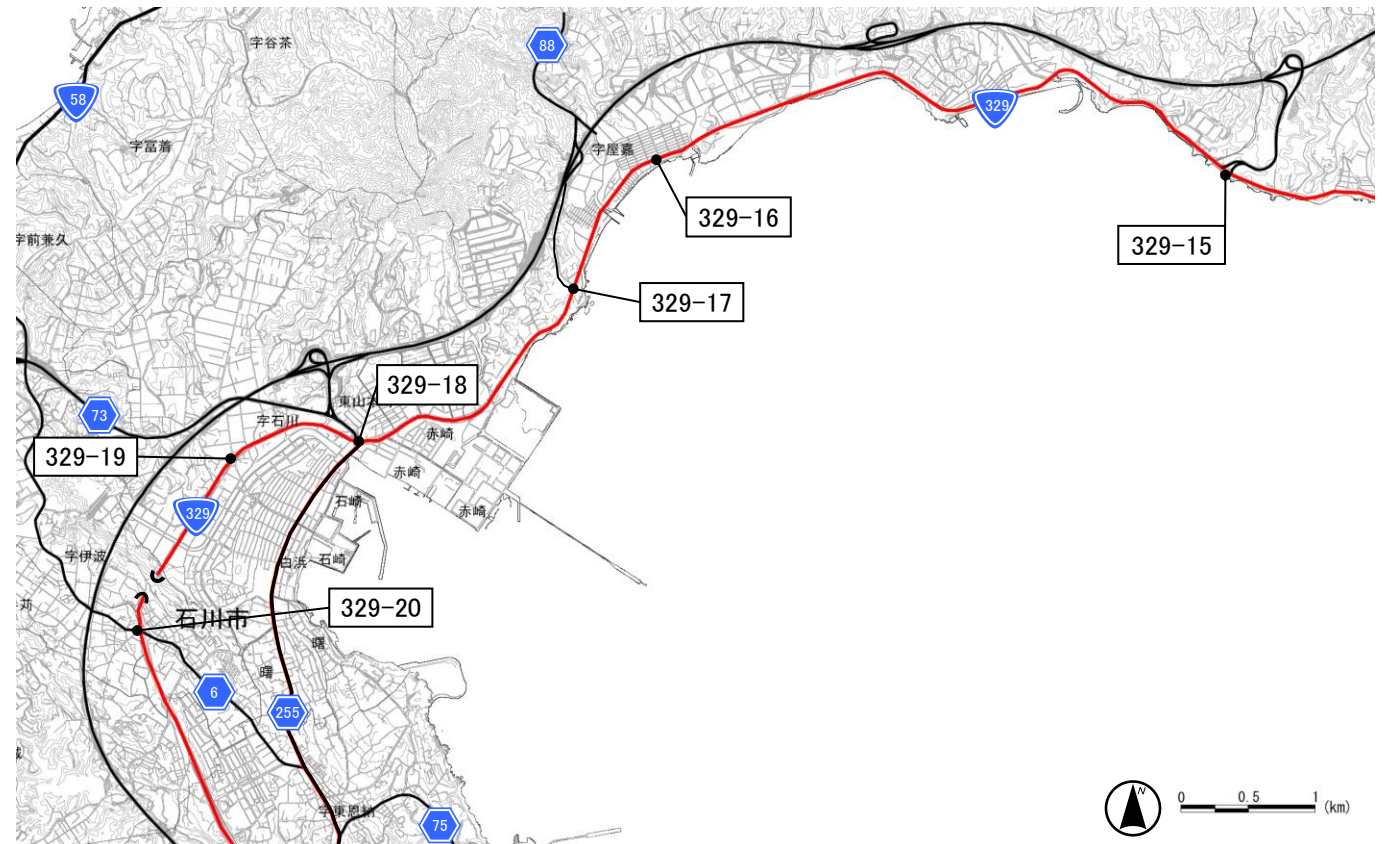
交差点名称標識調書																	3 葉 中 2					
路 線 概 要										標 識 位 置 図(2／4)												
道路種別				一般国道				所管事務所		北部国道事務所												
路 線 名				路線番号		区 間																
						起 点			終 点													
一般国道329号				-		名護市			うるま市													
交差点案内標識情報																						
整理番号				交差点名称		ローマ字表記		位 置		交差道路			備 考									
329	-	8			松田	Matsuda	宜野座村松田		県道234号													
"	-	9			宜野座	Ginoza	宜野座村宜野座					宜野座改良(起点)										
"	-	10			宜野座インター	Ginoza IC	宜野座村惣慶					宜野座村へ移管										
"	-	11			漢那	Kanna	宜野座村漢那		県道234号													
"	-	12			金武(北)	Kin(North)	金武町金武					金武バイパス(起点)										
"	-	13			金武	Kin	金武町金武		県道104号													
"	-	14			金武(南)	Kin (South)	金武町字金武浜田					金武バイパス(終点)										

路線概要

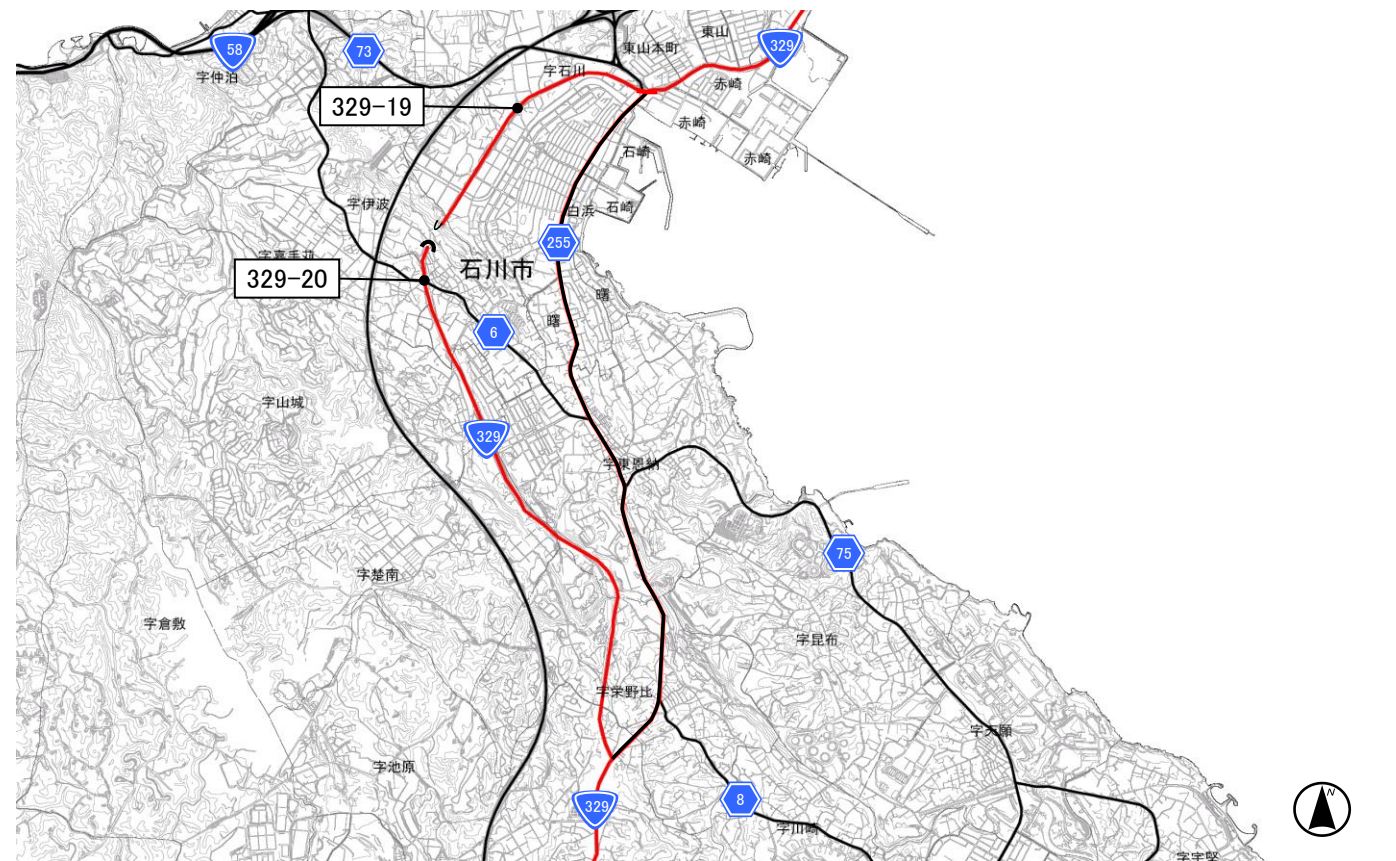
標 識 位 置 図(1/2)

道路種別	一般国道	所管事務所	北部国道事務所
路 線 名	路線番号	区 間	
		起 点	終 点
一般国道329号	-	名護市	うるま市

交差点案内標識情報

[illegible]

標 識 位 置 図(2/2)

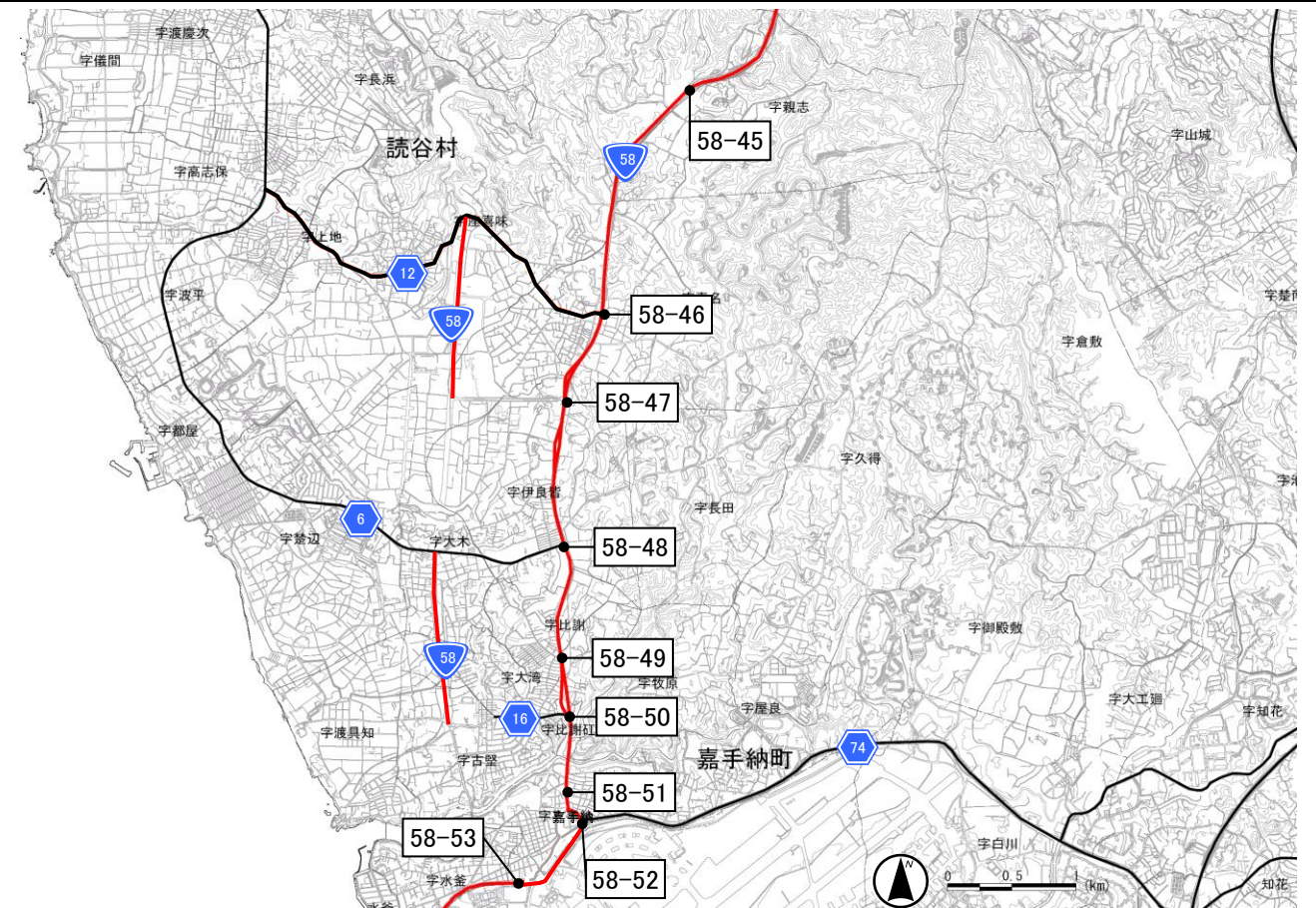


交差点名称標識調書

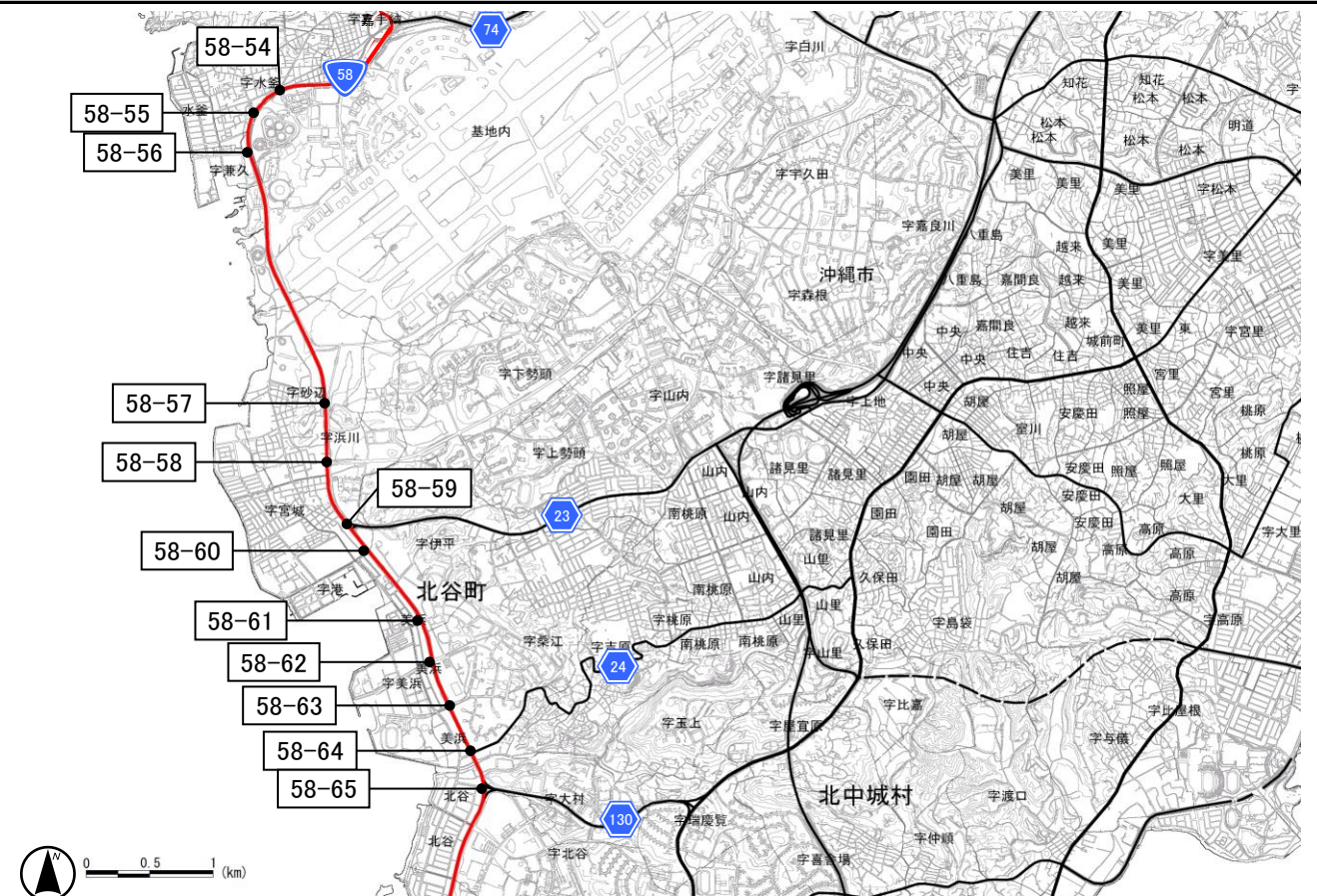
2 葉中 1

路線概要

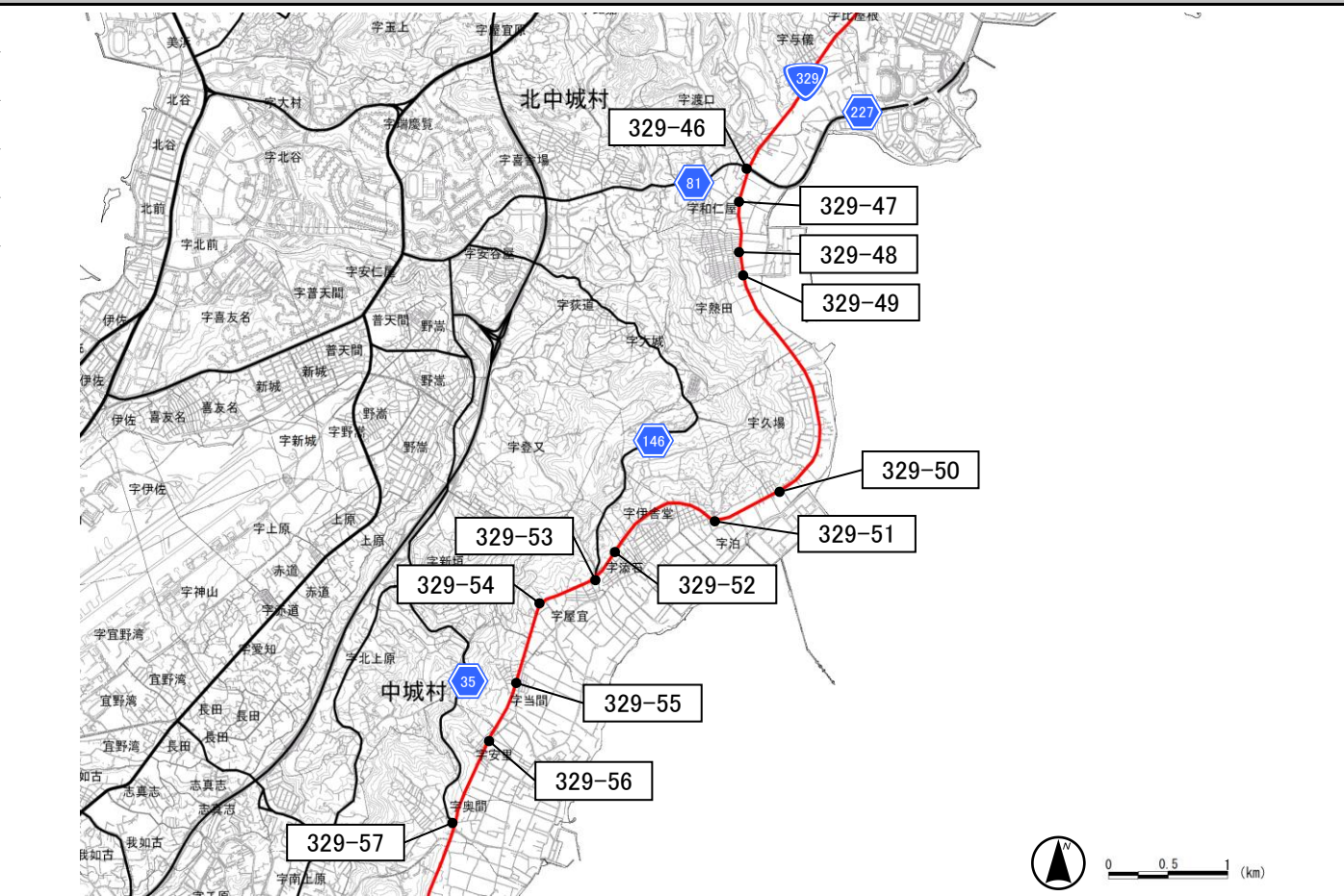
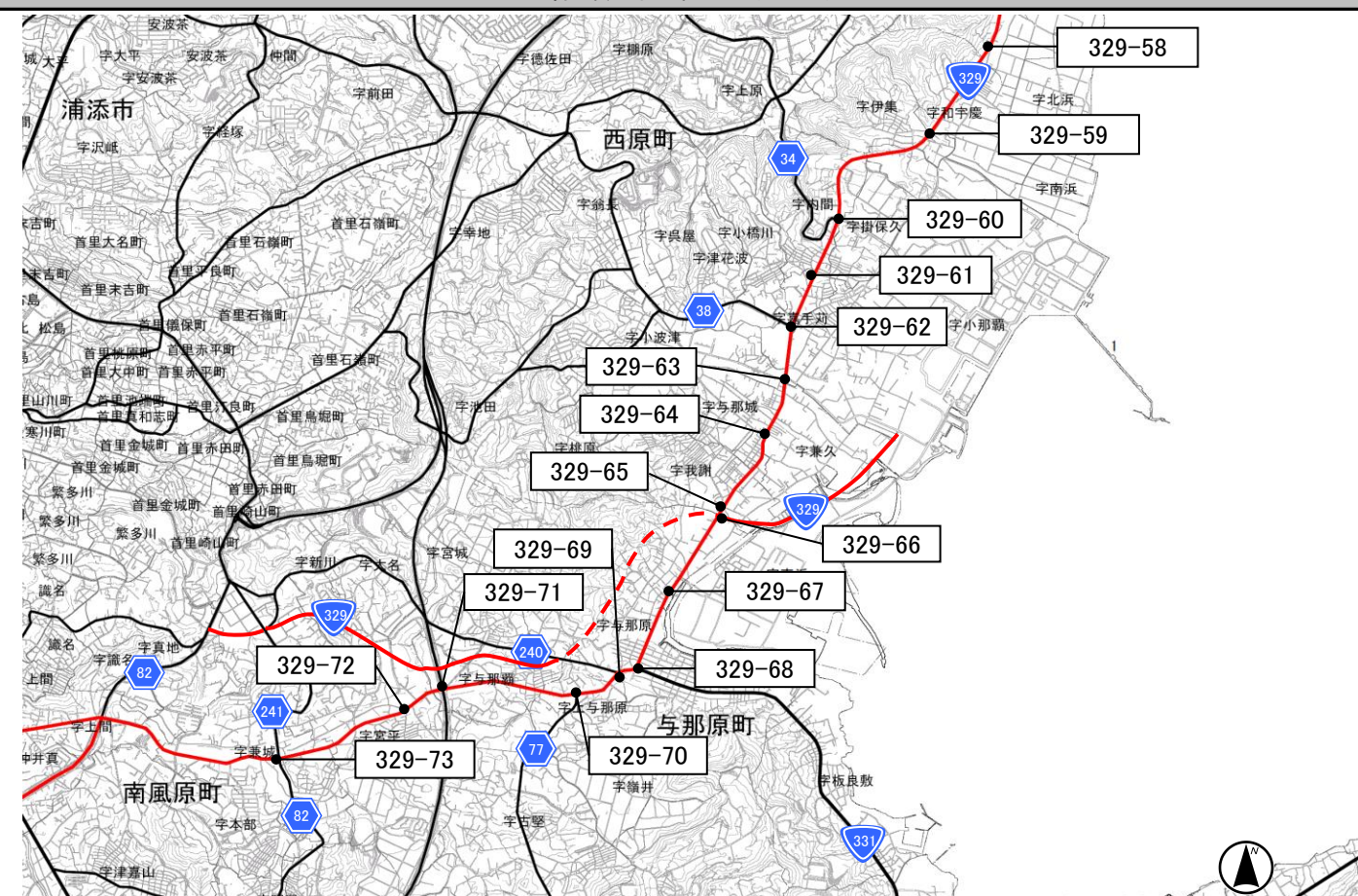
標 識 位 置 図(1/2)

[illegible]

標 識 位 置 図(2/2)



[illegible]

交差点名称標識調査										3 葉中 2	
路 線 概 要										標 識 位 置 図(1／2)	
道路種別		一般国道		所管事務所		南部国道事務所					
路 線 名		路線番号		区 間							
				起 点							
国道329号		—		名護市世富慶		那覇市旭町					
交差点案内標識情報											
329	—	46			渡口	Toguchi	北中城村渡口	県道81号(宜野湾北中城線)、県道227号			
"	—	47			和仁屋	Waniya	北中城村和仁屋				
"	—	48			熱田	Atta	北中城村熱田				
"	—	49			熱田(南)	Atta(South)	北中城村熱田				
"	—	50			久場	Kuba	中城村久場				
"	—	51			泊	Tomari	中城村泊				
"	—	52			添石	Soeishi	中城村添石				
"	—	53			中城公園入口	Nakagusuku Park Entrance	中城村屋宜	県道146号	【中部146-2】と同じ		
"	—	54			屋宜	Yagi	中城村屋宜				
"	—	55			当間	Toma	中城村当間				
"	—	56			安里	Asato	中城村安里				
"	—	57			奥間	Okuma	中城村奥間	県道35号			
"	—	58			和宇慶	Wauke	中城村和宇慶				
"	—	59			伊集	Iju	中城村伊集				
"	—	60			内間	Uchima	西原町内間	県道34号			
"	—	61			掛保久	Kakeboku	西原町内間				
"	—	62			小那覇	Onaha	西原町嘉手苅	県道38号(浦添西原線)			
"	—	63			平園	Hirazono	西原町与那城		与那城から名称変更		
"	—	64			兼久	Kaneku	西原町兼久				
"	—	65			我謝	Gaja	西原町兼久				
"	—	66			与那原(北)	Yonabaru(North)	与那原町与那原	国329号(与那原バイパス)			
"	—	67			与那原	Yobaru	与那原町与那原				
"	—	68			与那原	Yonabaru	与那原町与那原	国331号			
"	—	69			与那原(西)	Yonabaru(West)	与那原町与那原		【240-3】と同じ		
"	—	70			上与那原	Ueyonabaru	与那原町上与那原	県道77号(糸満与那原線)			
"	—	71			与那覇	Yonaha	南風原町与那覇	県道241号			
"	—	72			宮平	Miyahira	南風原町宮平				
"	—	73			兼城	Kanegusuku	南風原町兼城	県道82号(那覇糸満線)、県道241号			

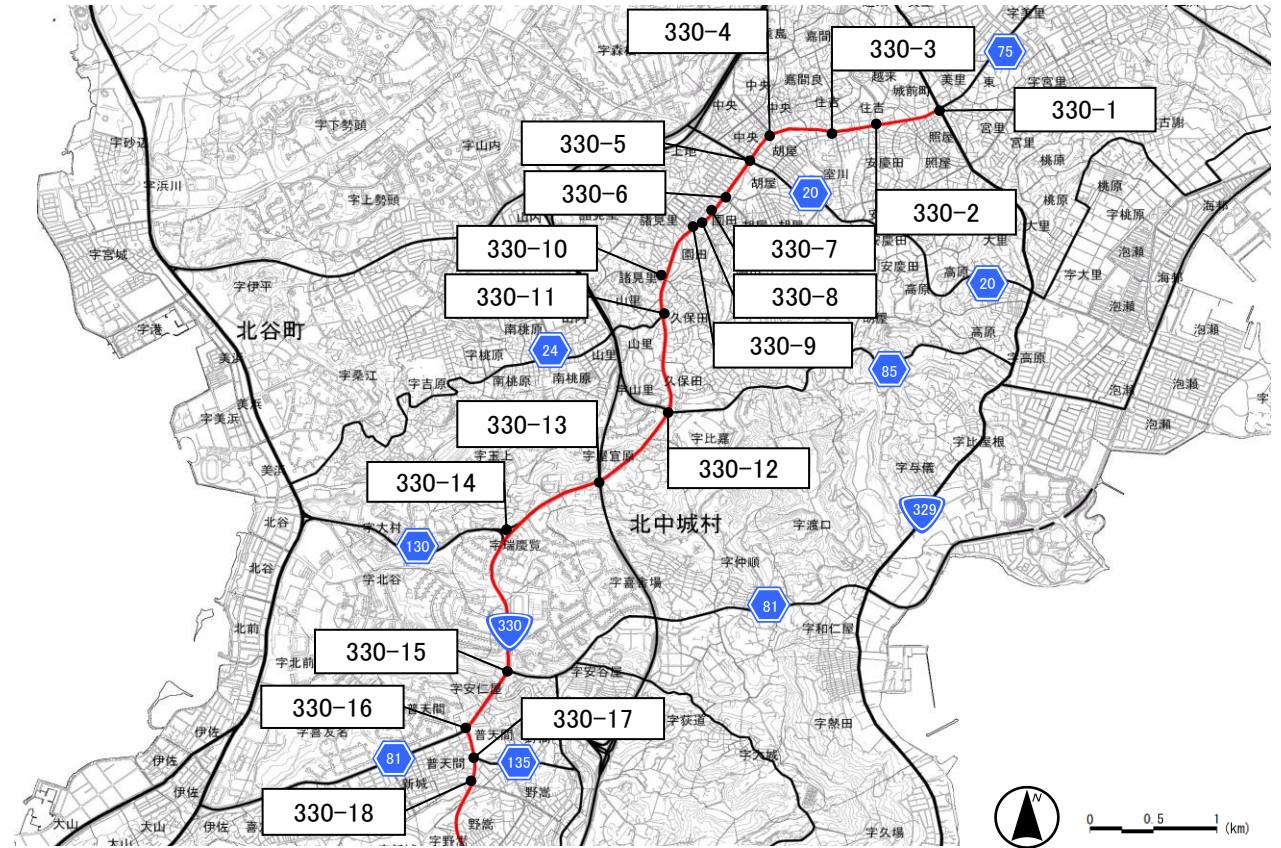
[illegible]

交差点名称標識調書

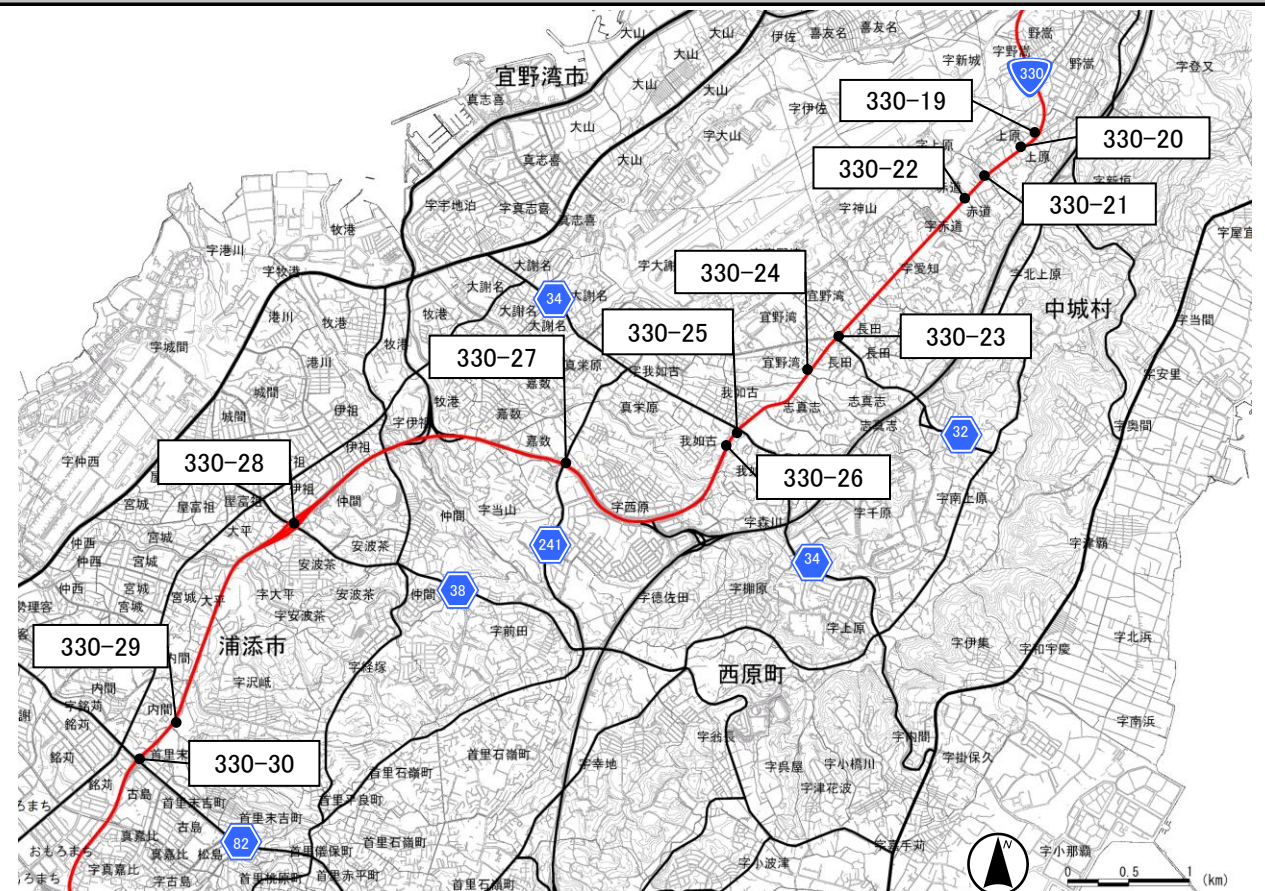
1 葉中 1

路線概要

標 識 位 置 図(1/2)

[illegible]

標 識 位 置 図(2/2)

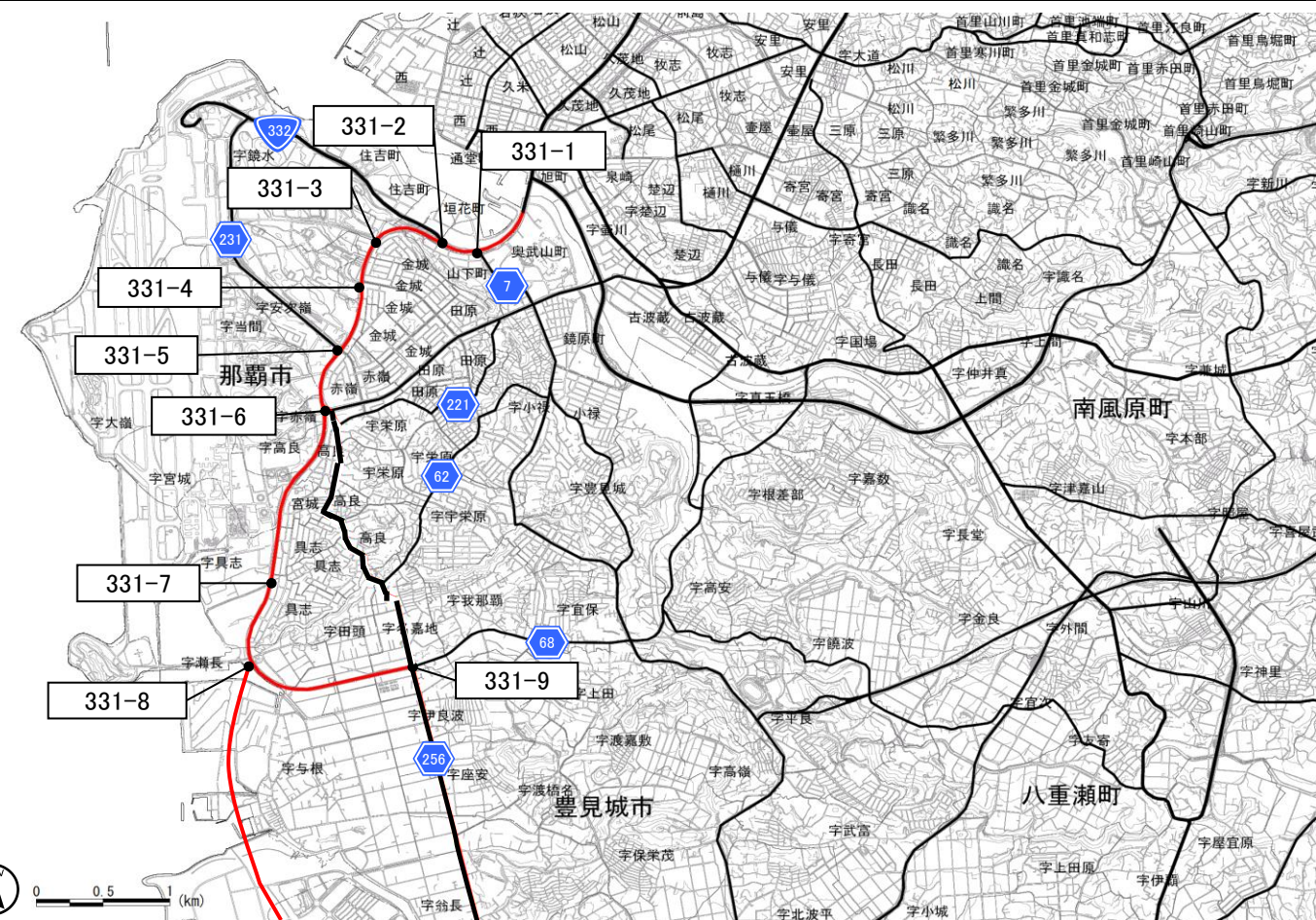


交差点名称標識調書

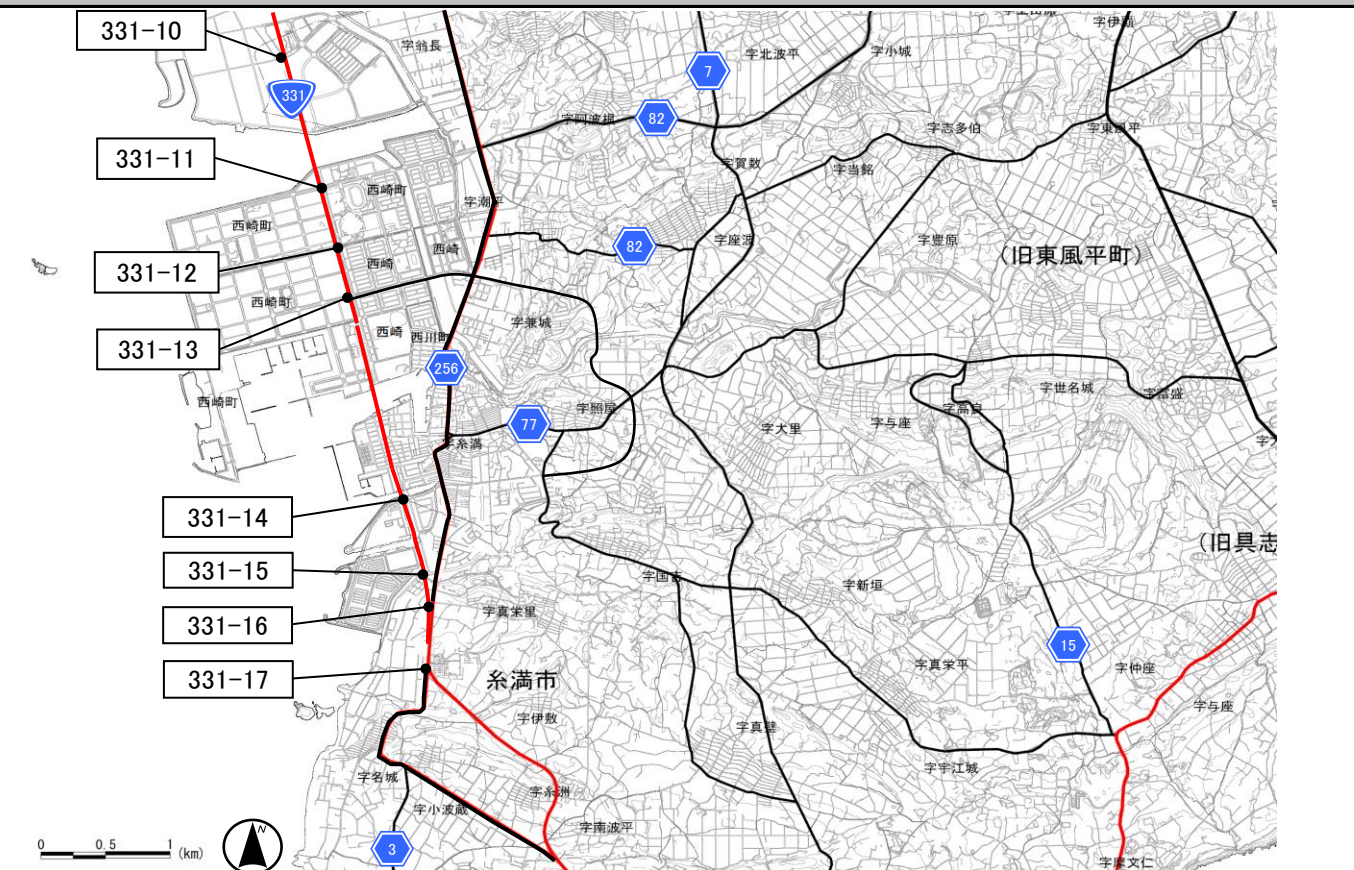
3 葉中 1

路 線 概 要

標 識 位 置 図(1/2)

[illegible]

標 識 位 置 図(2/2)

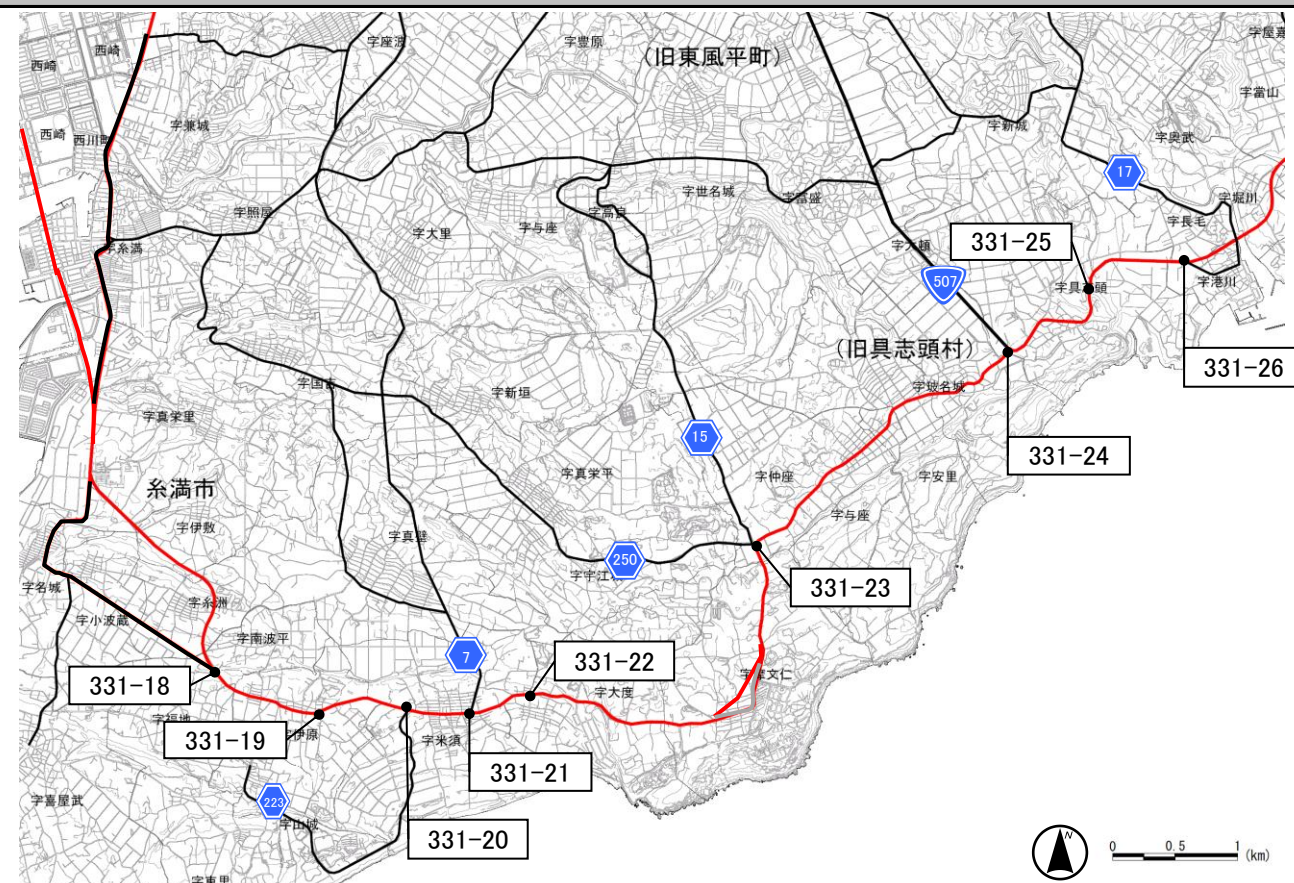


交差点名称標識調書

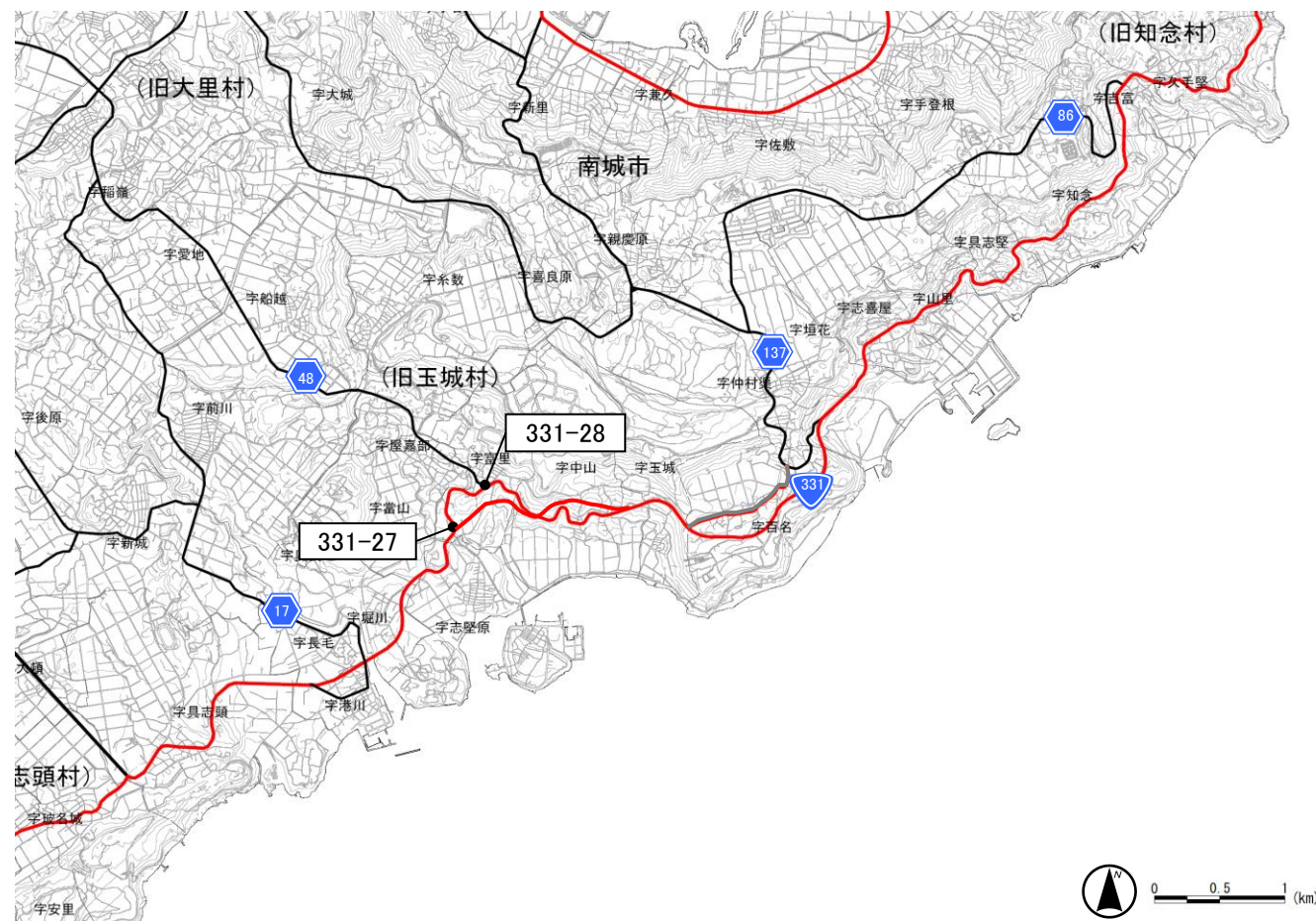
3 葉中 2

路 線 概 要

標 識 位 置 図(1/2)

[illegible]

標 識 位 置 図(2/2)



交差点名称標識調書

1 葉中 1

路線概要

標 識 位 置 図(1/1)

道路種別	一般国道	所管事務所	南部国道事務所
路 線 名	路線番号	区 間	
		起 点	終 点
国道332号	一	那覇市安次嶺	那覇市垣花町

交差点案内標識情報

[illegible]

標 識 位 置 図