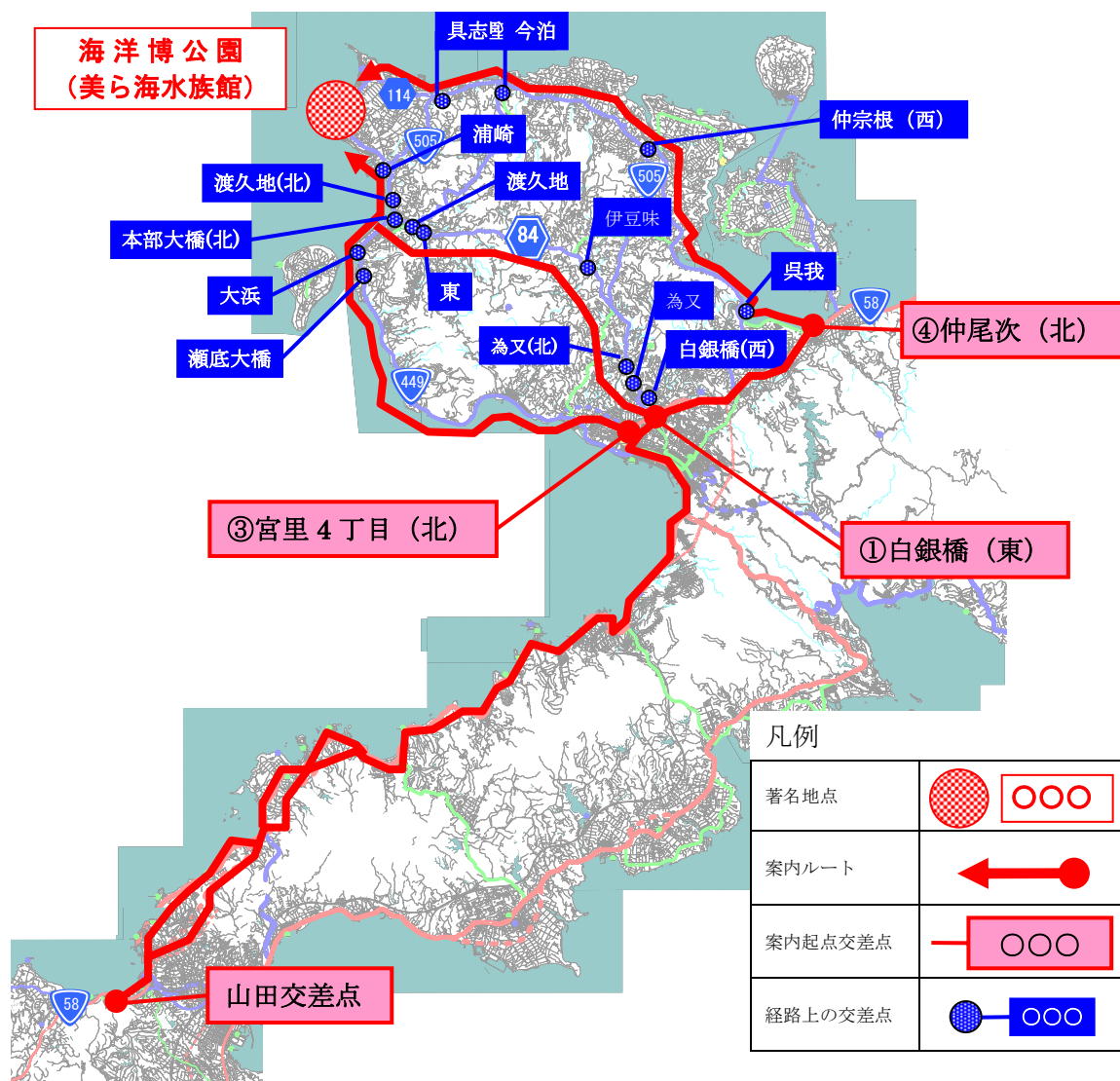









1-1. 海洋博公園（公園）ーランク 1

【案内経路選定】（原則として4ルート以下）

- ①著名地点より一番近い、白銀橋（東）交差点を案内起点とするルートを選定。
- ②2ルート目以降として、始点(明治橋交差点)から近い順に、宮里4丁目（北）交差点、仲尾次（北）交差点及び利用者へのわかりやすい案内のため、特例として山田交差点を案内起点とするルートを選定。



凡例	
著名地点	 
案内ルート	
案内起点交差点	 
経路上の交差点	 

 <p>備瀬のフク木並木 15km Bise-fukugi Tree Road</p>
 <p>海洋博公園 14km Ocean Expo Park (美ら海水族館) Churaumi Aquarium</p>
 <p>渡久地港 9.6km Toguchi Port</p>
 <p>八重岳 7.0km Mt. Yaedake</p>

■114 系標識における表記案

海洋博公園
Ocean Expo Park
（美ら海水族館）
Churaumi Aquarium

本部
Motobu

屋部
Yabu

■108 系標識における表記案

海洋博公園
Ocean Expo Park
(美ら海水族館)
Churaumi Aquarium

14 km

本部
Motobu

8 km

■106 系標識における表記案

1-2. 首里城公園（公園）ーランク 1

【案内経路選定】（原則として4ルート以下）

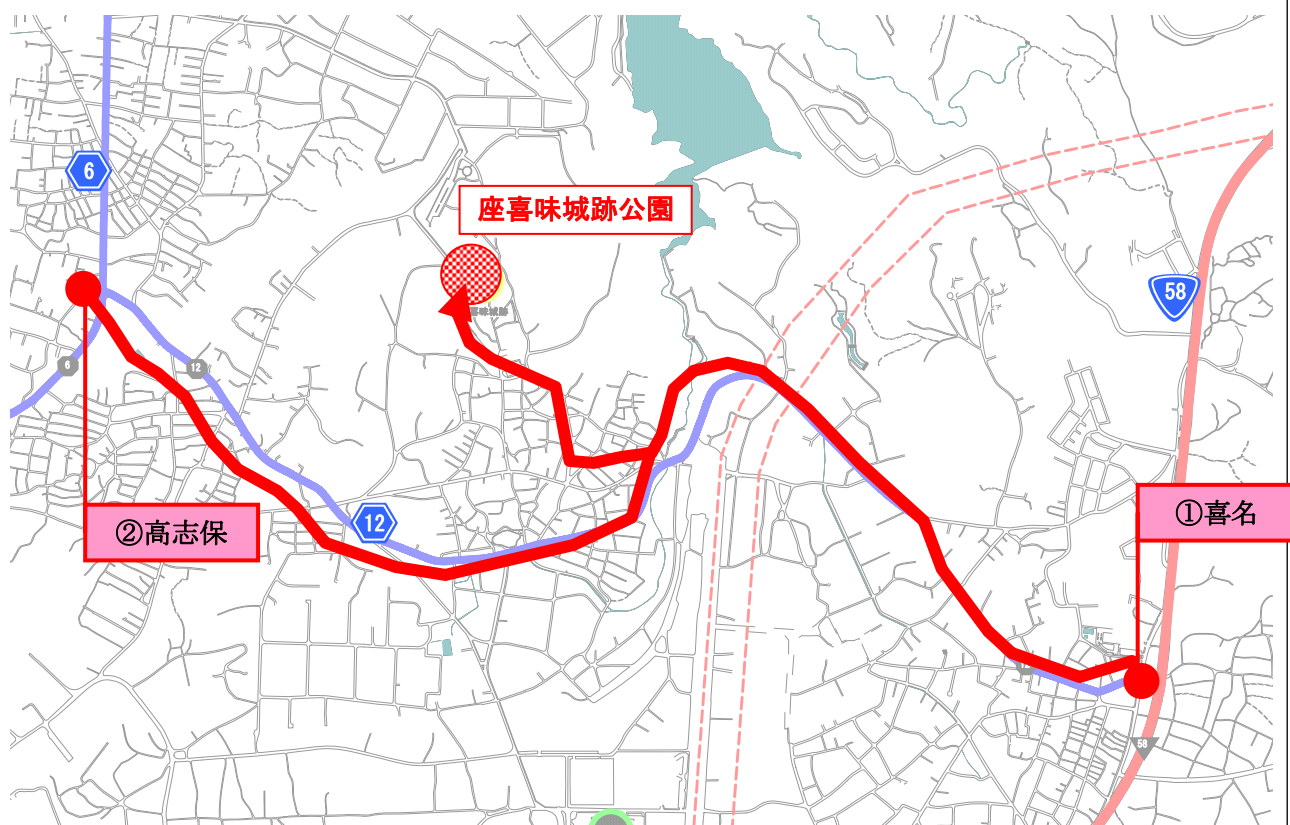
- ①著名地点より一番近い、上間交差点を案内起点とするルートを選定。
- ②～③2ルート目以降として、始点(明治橋交差点)から近い順に、泊交差点、安謝交差点を案内起点とするルートを選定。尚、4ルート目については、上記以外の案内起点からのルートは明らかに遠距離となるため選定しない。
- ④補足的なルートとして、上記の3ルート方向以外からのルートである、北東方向の県道29号線上において、坂田交差点からのルートを選定。










1-3. 座喜味城跡公園（公園）－ランク 2

【案内経路選定】（原則として3ルート以下）

- ①著名地点より一番近い、喜名交差点を案内起点とするルートを選定。
尚、2・3ルート目について、上記以外の案内起点からのルートは、明らかに遠距離となるため選定しない。
- ②補足的なルートとして、上記の1ルート方向以外からのルートである、西方向の県道6号線上において、経路距離が一番近い高志保交差点からのルートを選定。



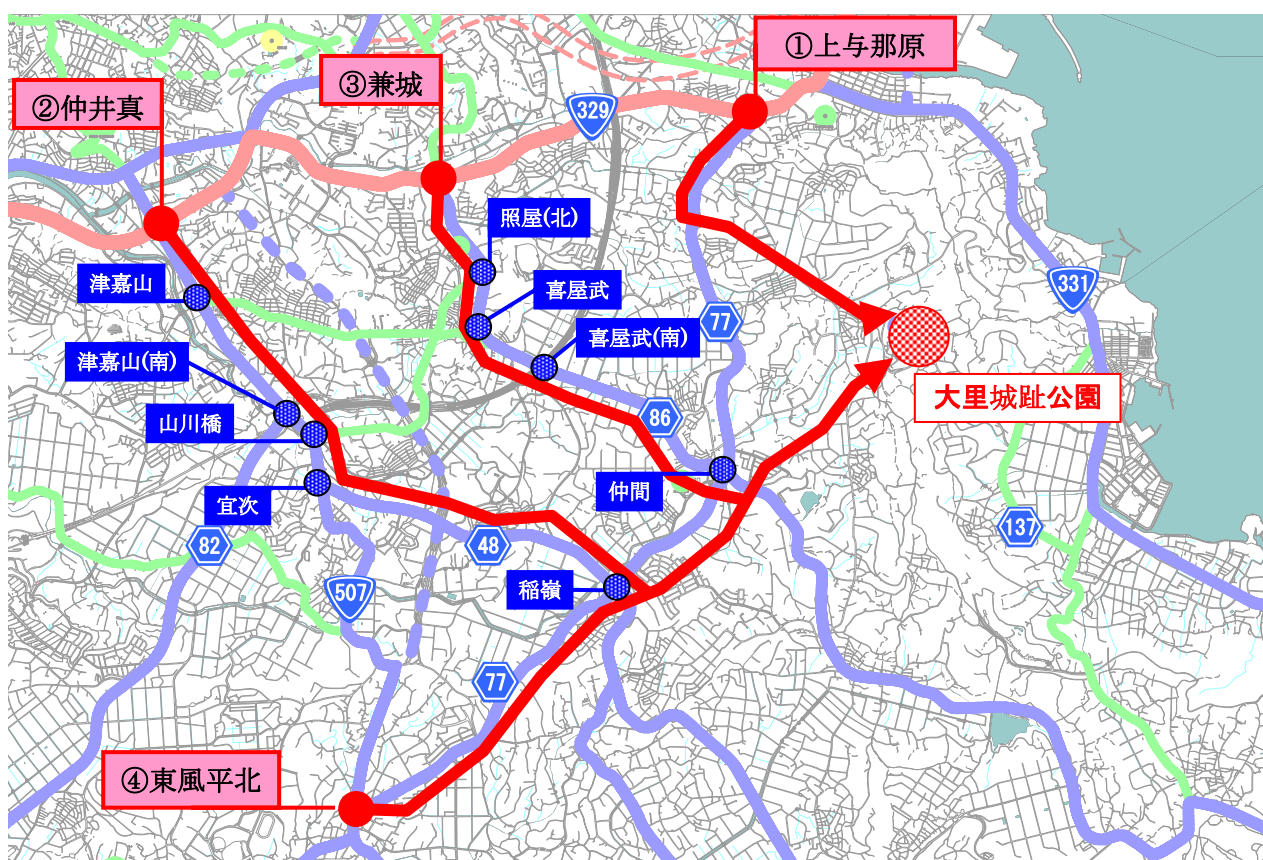
凡例

著名地点	 
案内ルート	
案内起点交差点	 
経路上の交差点	 






1-4. 大里城趾公園（公園）ーランク 3

【案内経路選定】（原則として2ルート以下）

- ①著名地点より一番近い、上与那原交差点を案内起点とするルートを選定。
- ②2ルート目として、始点(明治橋交差点)から近い順に、仲井真交差点を案内起点とするルートを選定。
- ③～④補足的なルートとして、上記のルート方向以外からのルートである、西方向の県道 86 号線上において、国道 329 号線との分岐点である兼城交差点、南方向の県道 77 号線上において国道 507 号線との分岐点である東風平(北)交差点からの2ルートを選定。



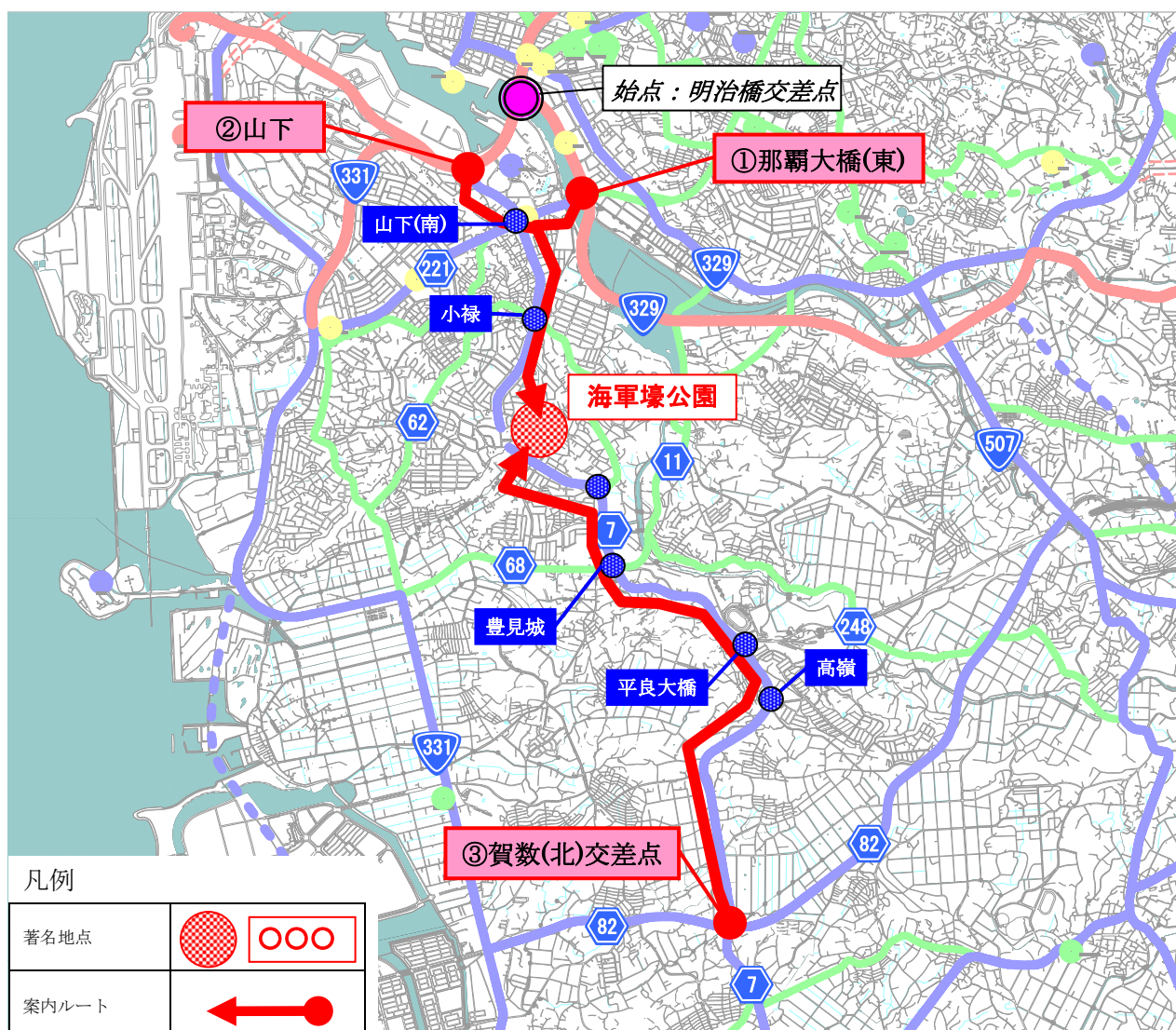
凡例

著名地点	 
案内ルート	
案内起点交差点	
経路上の交差点	








1-5. 海軍壕公園（公園）ーランク 3

【案内経路選定】（原則として2ルート以下）

- ①著名地点より一番近い、那覇大橋（東）交差点を案内起点とするルートを選定。
- ②2ルート目として、始点(明治橋交差点)から近い順に、山下交差点を案内起点とするルートを選定。
- ③補足的なルートとして、上記のルート方向以外からのルートである、南方向の県道7号線上において、賀数（北）交差点からのルートを選定。



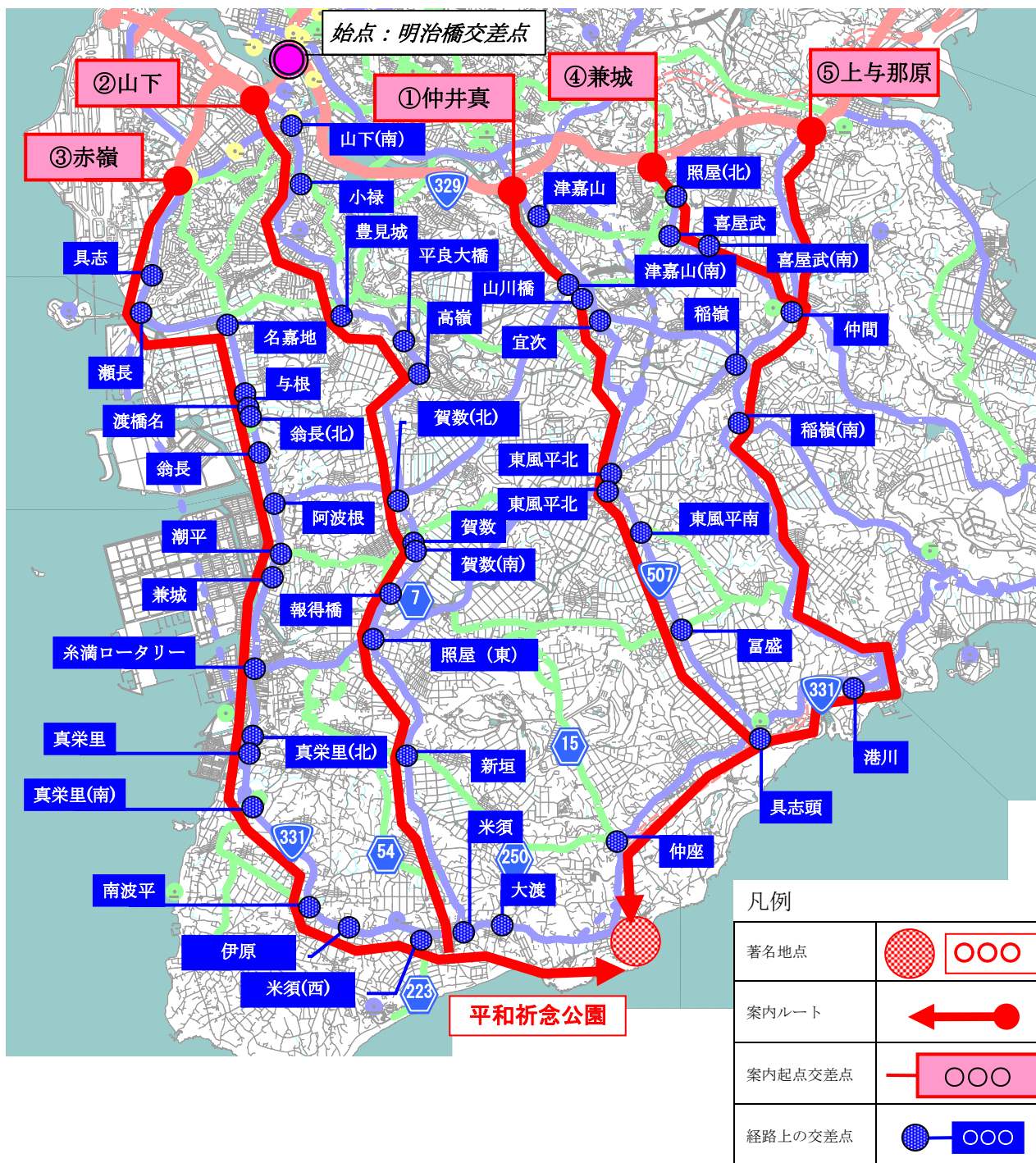
凡例

著名地点	 
案内ルート	
案内起点交差点	 
経路上の交差点	 

1-6. 平和祈念公園（公園）ーランク 1

【案内経路選定】（原則として4ルート以下）

- ①著名地点より一番近い、仲井真交差点を案内起点とするルートを選定。
- ②～④ 2ルート目以降として、始点(明治橋交差点)から近い順に、山下交差点、赤嶺交差点、兼城交差点を案内起点とするルートを選定。
- ⑤補足的なルートとして、上記の4ルート方向以外からのルートである、東西方向の県道 77 号線上において、上与那原交差点からのルートを設定。



1-7. 宜野湾海浜公園（公園）ーランク 3

【案内経路選定】（原則として2ルート以下）

- ①著名地点より一番近い、牧港交差点を案内起点とするルートを選定。
- ②2ルート目として、始点(明治橋交差点)から近い順に、伊佐（北）交差点を案内起点とするルートを選定。







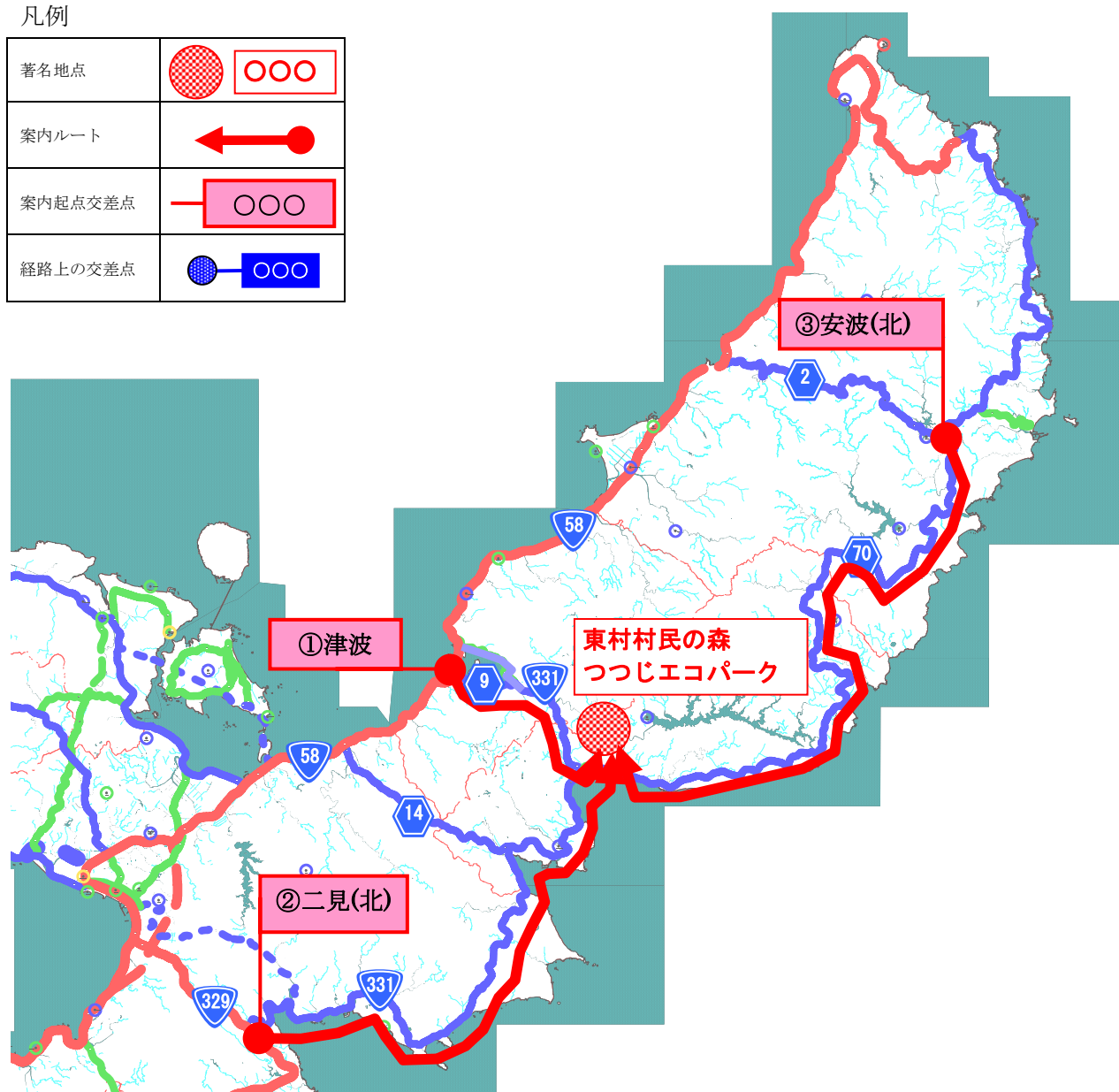
1-8. 東村村民の森つつじエコパーク（公園）ーランク 3

【案内経路選定】（原則として2ルート以下）

- ①著名地点より一番近い、津波交差点を案内起点とするルートを選定。
- ②2ルート目として、始点(明治橋交差点)から近い順に、二見（北）交差点を案内起点とするルートを選定。
- ③補足的なルートとして、上記の2ルート方向以外からのルートである、北方向の県道 70 号線上において、安波(北)交差点からのルートを選定。

凡例

著名地点	 ○○○
案内ルート	
案内起点交差点	 ○○○
経路上の交差点	 ○○○



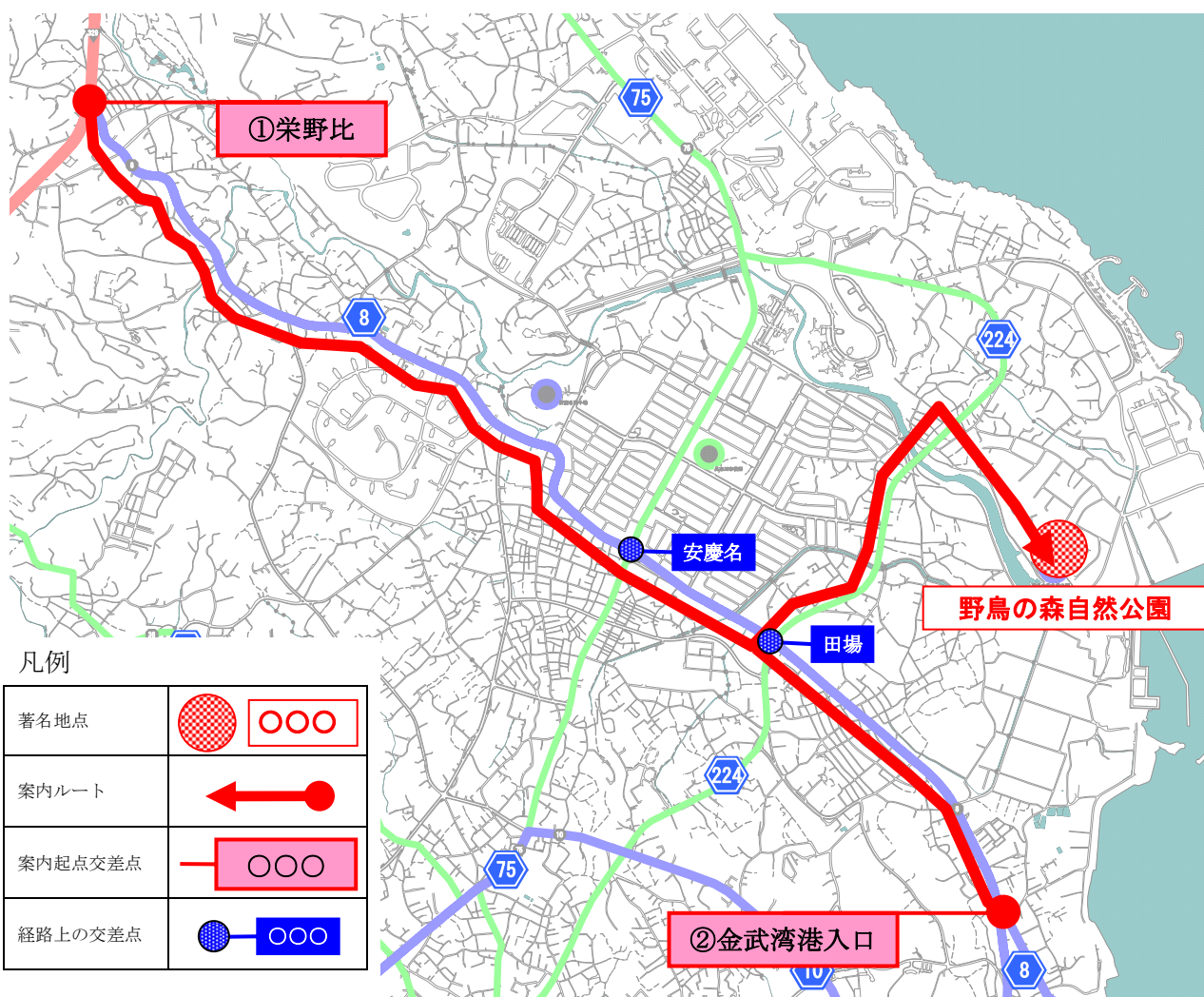
1-9. 野鳥の森自然公園（公園）ーランク 3

【案内経路選定】（原則として2ルート以下）

①著名地点より一番近い、栄野比交差点を案内起点とするルートを選定。

尚、2ルート目について、上記以外の案内起点からのルートは、明らかに遠距離となるため選定しない。

②補足的なルートとして、上記の1ルート方向以外からのルートである、南東方向の県道8号線上において、金武湾港入口交差点からのルートを選定。



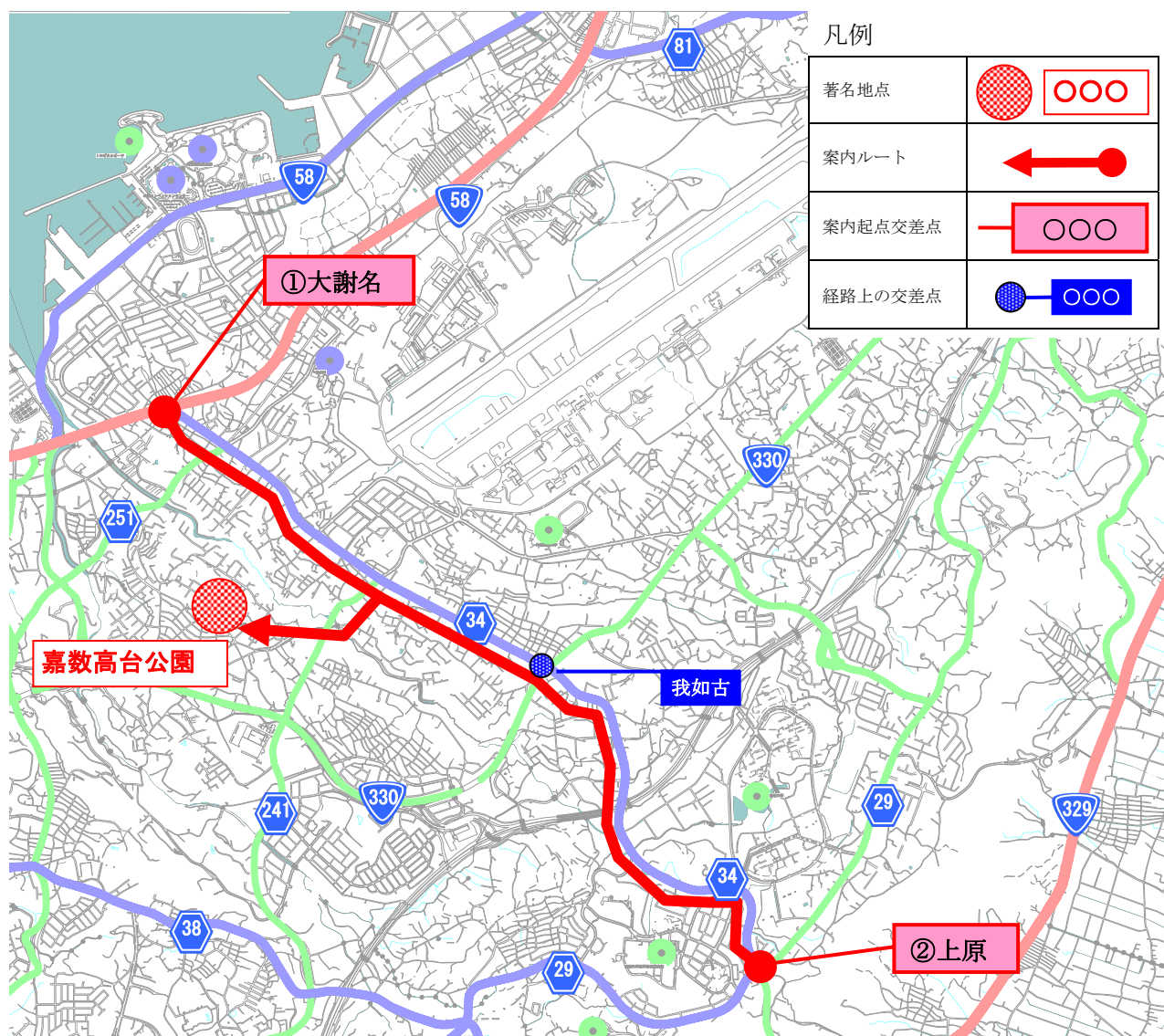
1-10. 嘉数高台公園（公園）ーランク 3

【案内経路選定】（原則として2ルート以下）

①著名地点より一番近い、大謝名交差点を案内起点とするルートを選定。

尚、2ルート目について、上記以外の案内起点からのルートは、明らかに遠距離となるため選定しない。

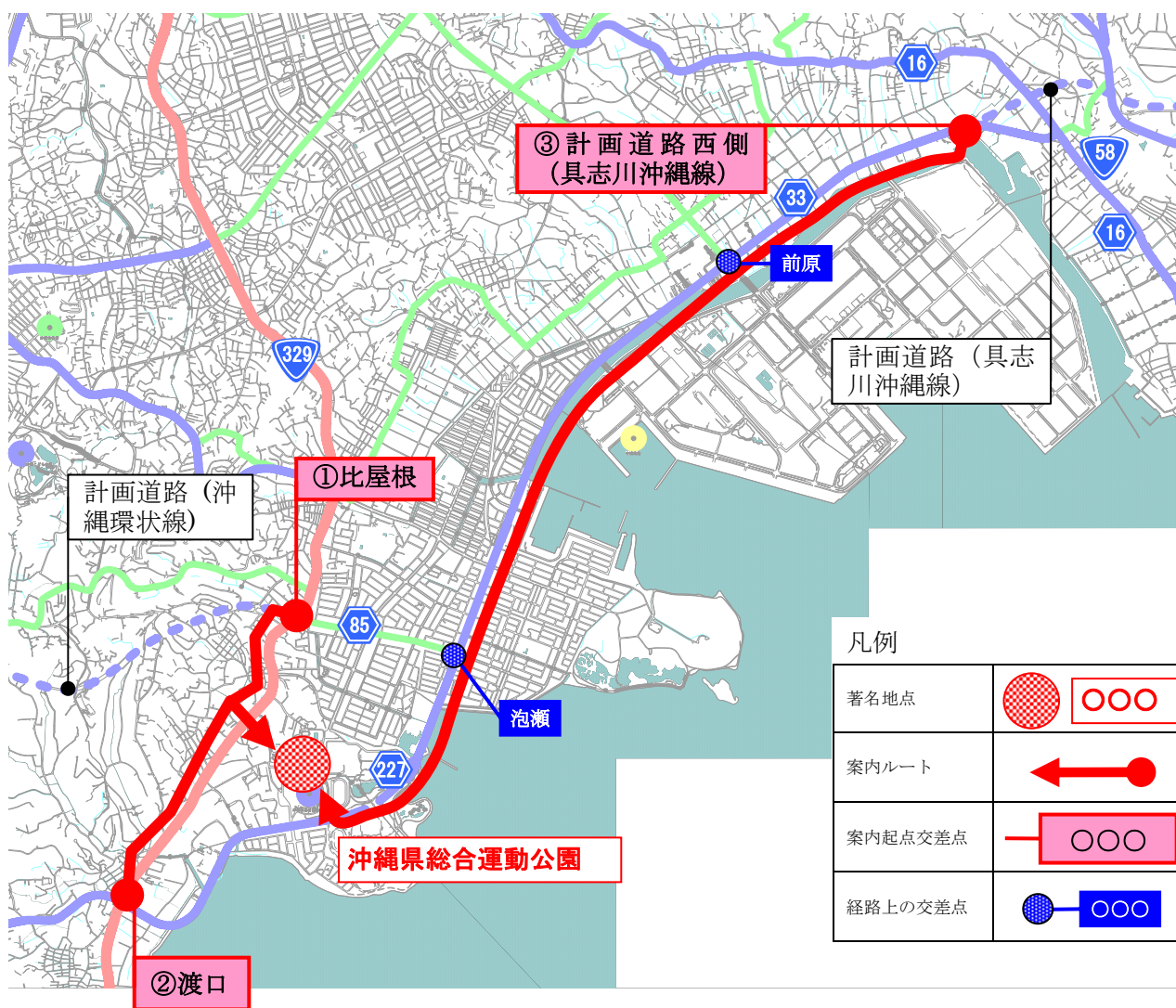
③補足的なルートとして、上記の2ルート方向以外からのルートである、南東方向の県道 34 号線上において、上原交差点からのルートを選定。



1-11. 沖縄県総合運動公園（公園）ーランク 3

【案内経路選定】（原則として2ルート以下）

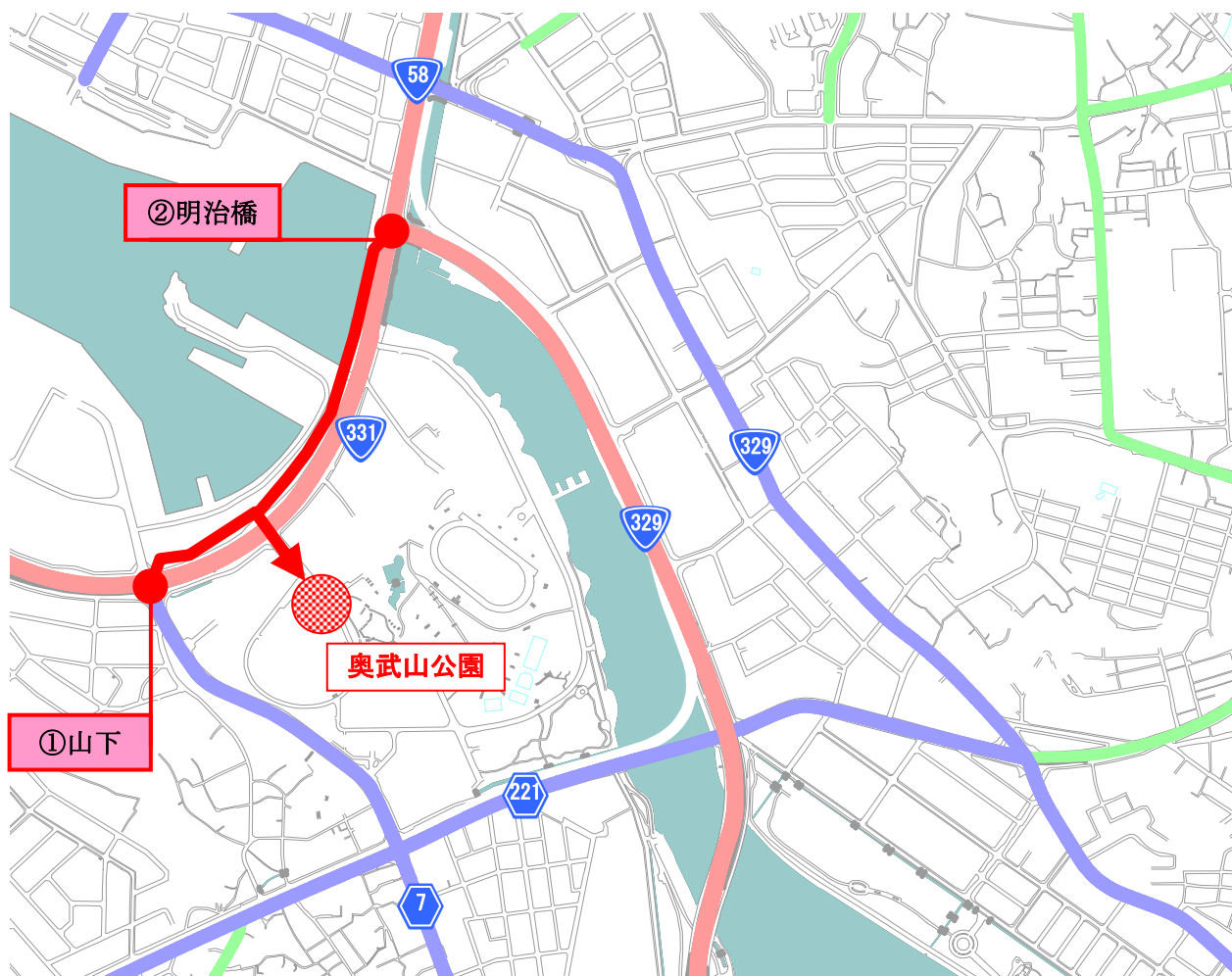
- ①著名地点より一番近い、比屋根交差点を案内起点とするルートを選定。
- ②2ルート目として、始点(明治橋交差点)から近い順に、渡口交差点を案内起点とするルートを選定。
- ③補足的なルートとして、上記の2ルート方向以外からのルートである、北方向の県道33号線上の計画道路西側（具志川沖縄線）交差点からのルートを選定。










1-12. 奥武山公園（公園）ーランク 3

【案内経路選定】（原則として2ルート以下）

- ①著名地点より一番近い、山下交差点を案内起点とするルートを選定。
- ②2ルート目として、始点(明治橋交差点)から近い順に、明治橋交差点を案内起点とするルートを選定。

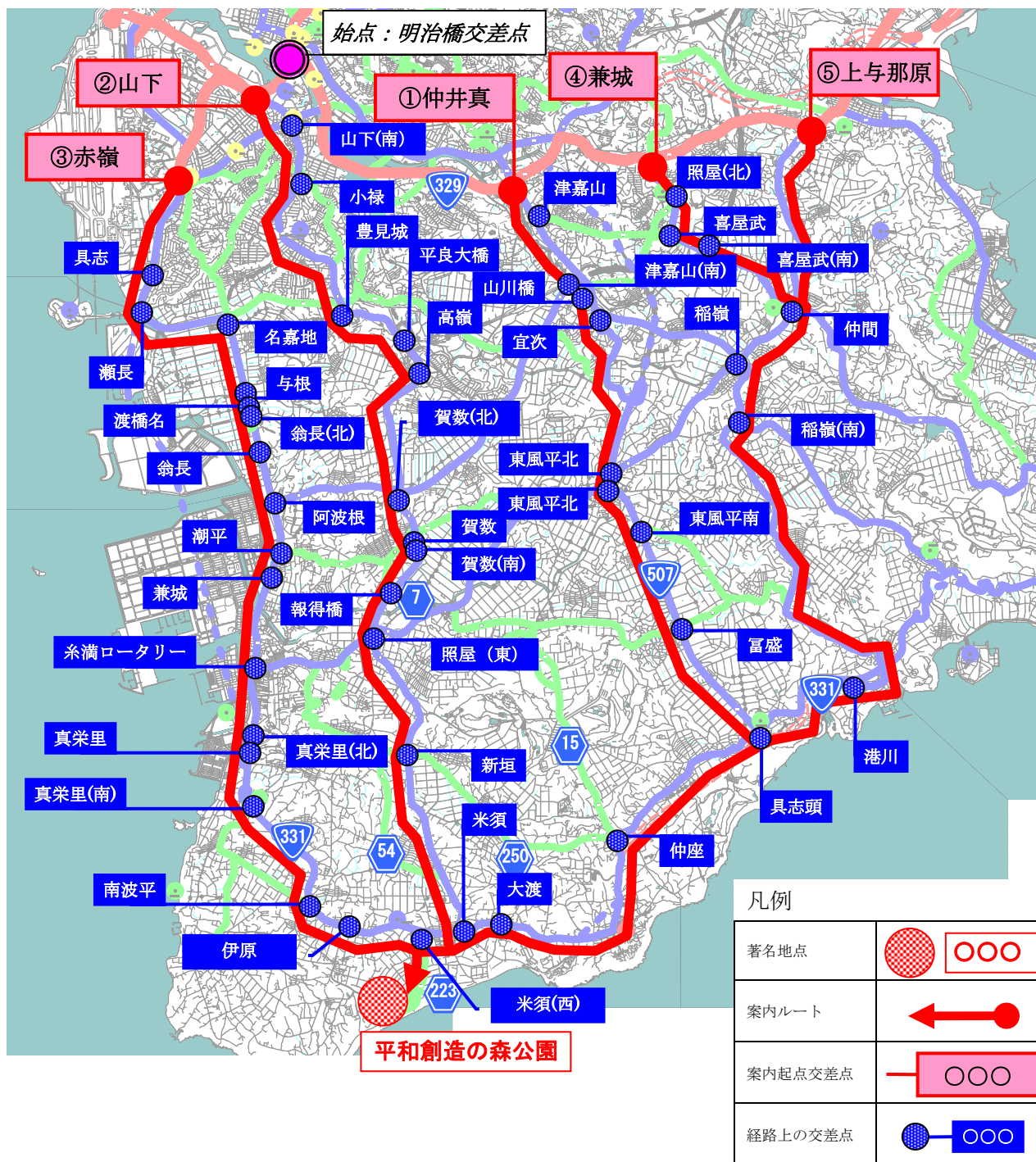


凡例

著名地点	 
案内ルート	
案内起点交差点	 
経路上の交差点	 

【案内経路選定】（原則として4ルート以下）

- ①著名地点より一番近い、仲井真交差点を案内起点とするルートを選定。
- ②～④ 2ルート目以降として、始点(明治橋交差点)から近い順に、山下交差点、赤嶺交差点、兼城交差点を案内起点とするルートを選定。
- ⑤補足的なルートとして、上記の4ルート方向以外からのルートである、東西方向の県道 77 号線上において、上与那原交差点からのルートを設定。



【案内経路選定】(原則として2ルート以下)

- ①著名地点より一番近い、屋富祖交差点を案内起点とするルートを選定。
- ②2ルート目として、始点(明治橋交差点)から近い大謝名交差点を案内起点とするルートを選定。
- ③補足的なルートとして、上記の2ルート方向以外からのルートである、東側方面の県道38号上において、坂田交差点からのルートを設定。

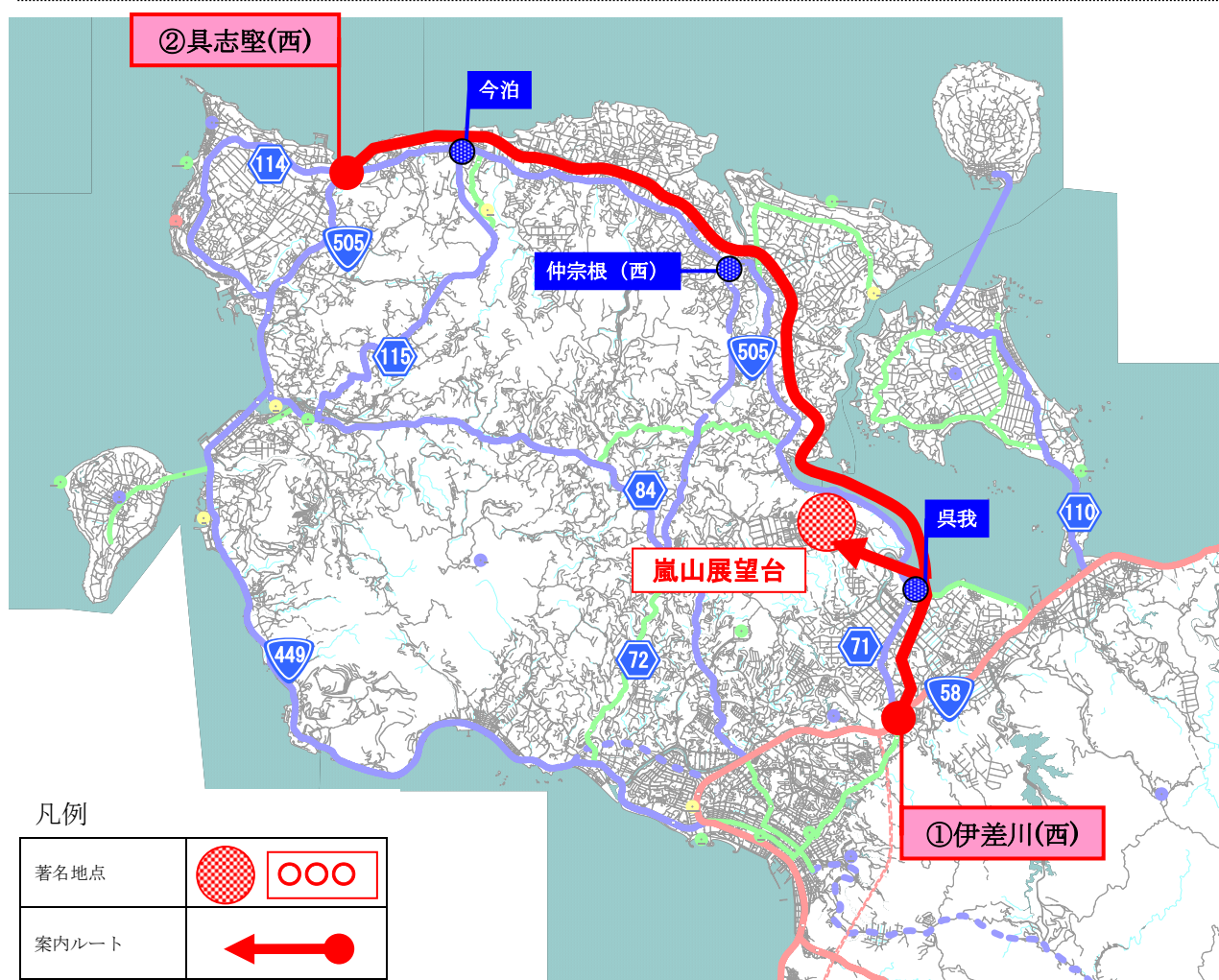
凡 例

著名地点	
案内ルート	
案内起点交差点	
経路上の交差点	








1-14. 嵐山展望台（展望台）ーランク 3

【案内経路選定】（原則として2ルート以下）

- ①著名地点より一番近い、伊差川（西）交差点を案内起点とするルートを選定。
尚、2ルート目について、上記以外の案内起点からのルートは、明らかに遠距離となるため選定しない。
- ②補足的なルートとして、上記のルート方向以外からのルートである、西方向の国道 505 号線上において、具志堅(西)交差点からのルートを選定。



凡例

著名地点	 
案内ルート	
案内起点交差点	 
経路上の交差点	 

1-15. 屋慶名展望台（展望台）ーランク 3

【案内経路選定】（原則として2ルート以下）

- ①著名地点より一番近い、栄野比交差点を案内起点とするルートを選定。
- ②2ルート目として、始点(明治橋交差点)から近い順に、渡口交差点を案内起点とするルートを選定。
- ③補足的なルートとして、上記の2ルート方向以外からのルートである、南方向の県道 239 号線上において、計画道路南側(与那城具志川線)交差点からのルートを選定。

