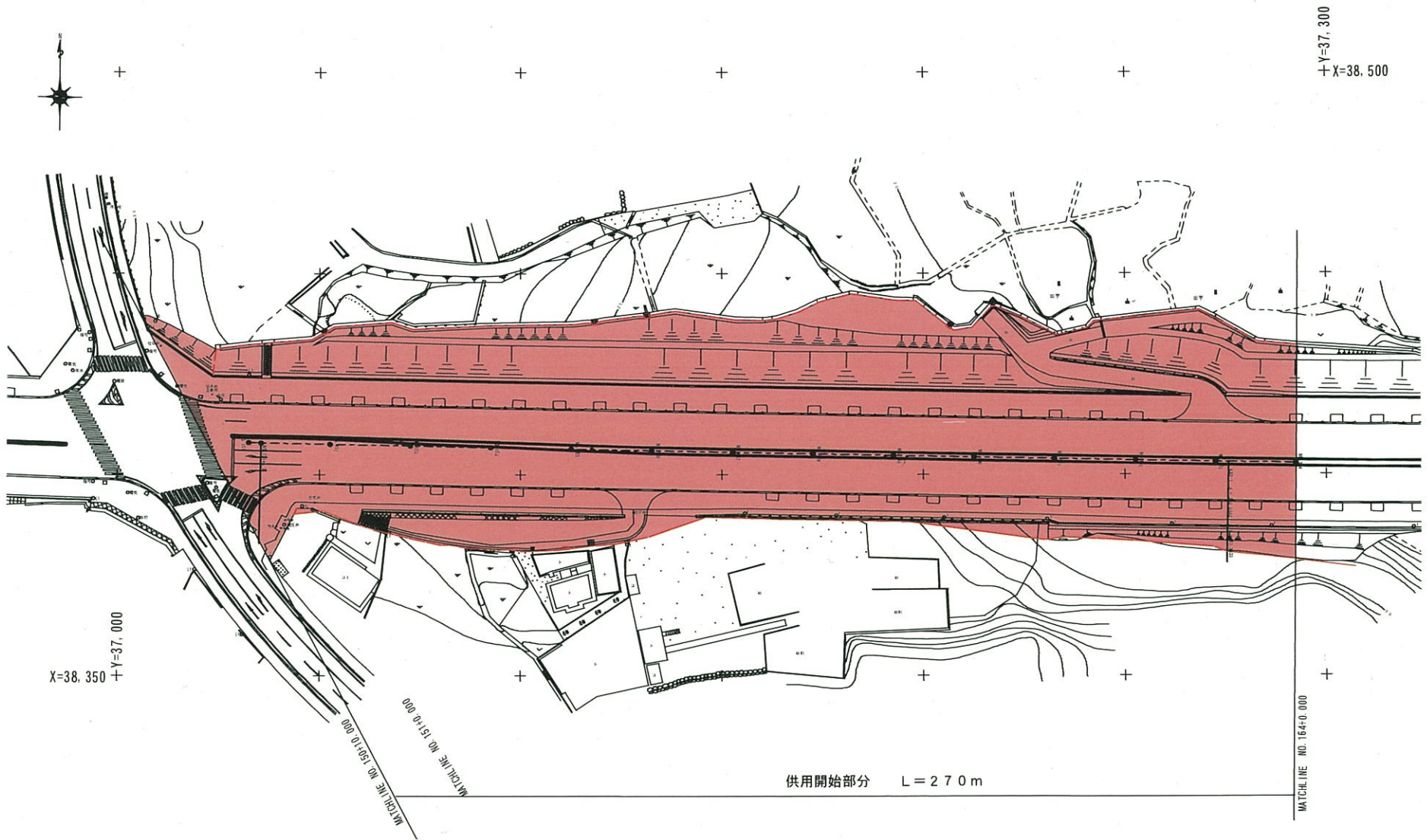


平面図 7

S=1/500



X=38.350 + Y=37.000

Y=37.300  
+ X=38.500

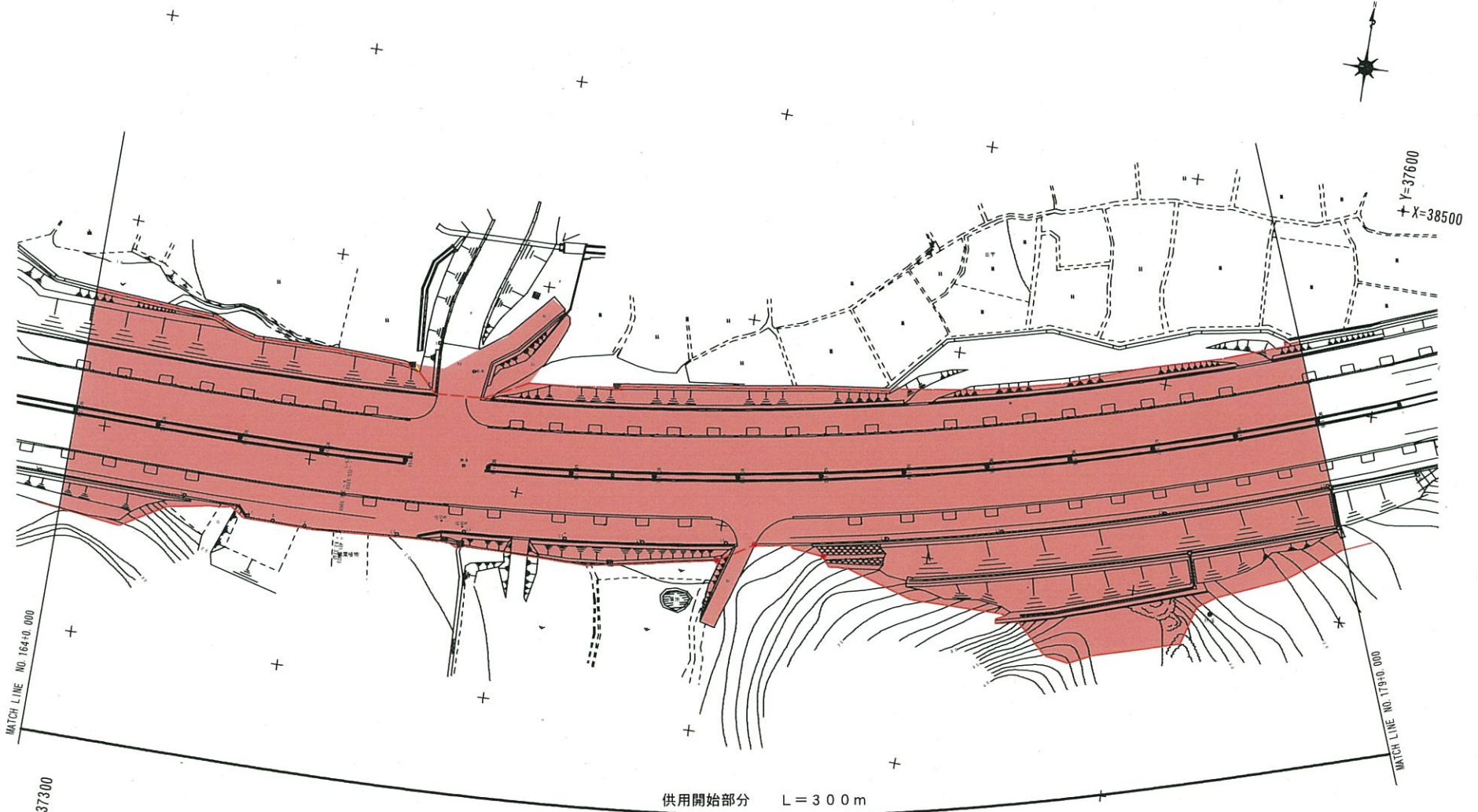
供用開始部分 L=270m

供用開始部分

路線名	具志川沖縄線 (33)		
図面名			
作成年月日			
縮尺	図示	図面番号	1/4
作業機関			
事務所名	沖縄県土木建築部中部土木事務所		

平面図 8

S=1/500

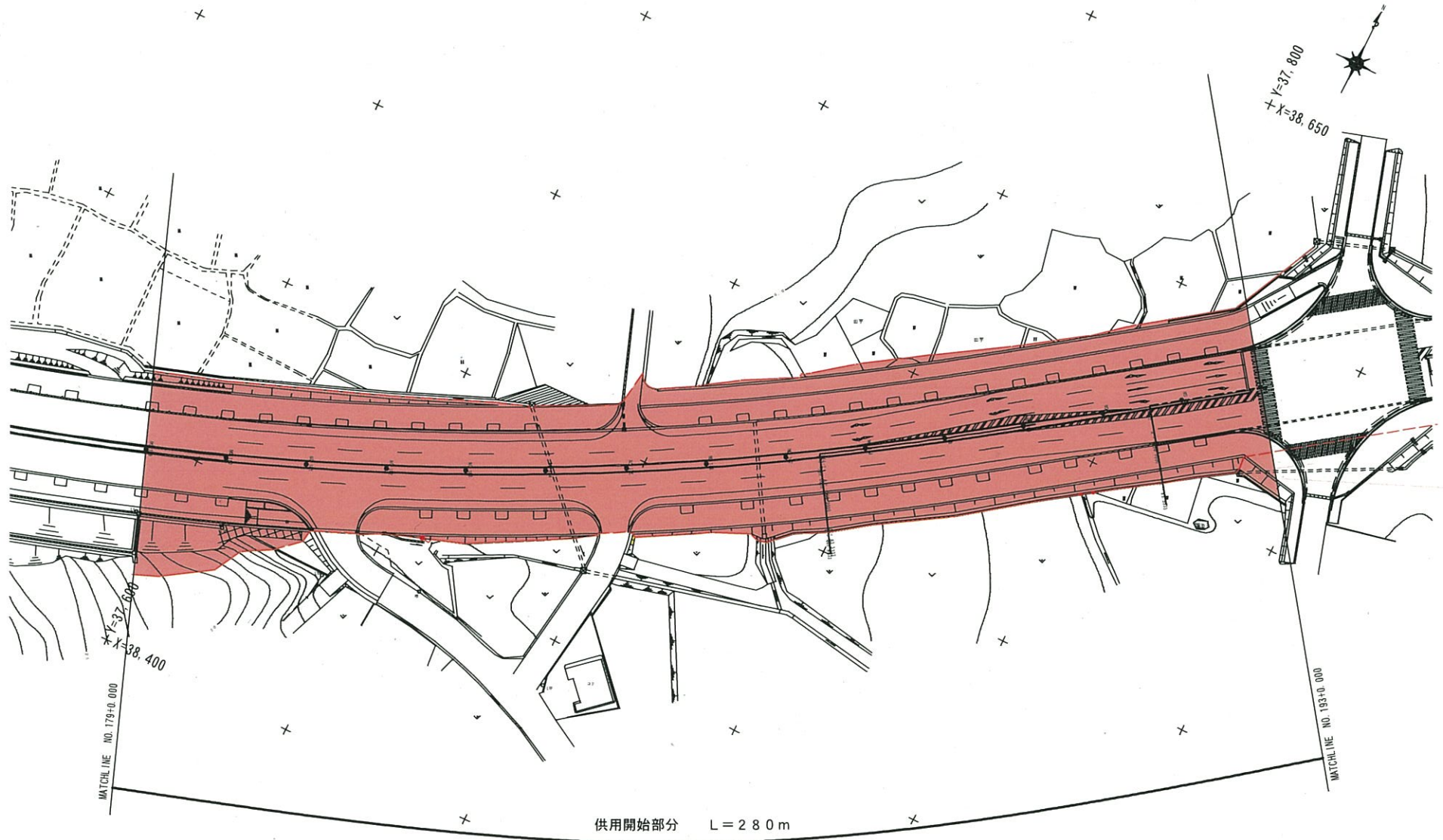


供用開始部分

路線名	具志川沖繩線 (33)		
図面名			
作成年月日			
縮尺	図示	図面番号	2/4
作業機関			
事務所名	沖縄県土木建築部中部土木事務所		

平面図 9

S=1/500



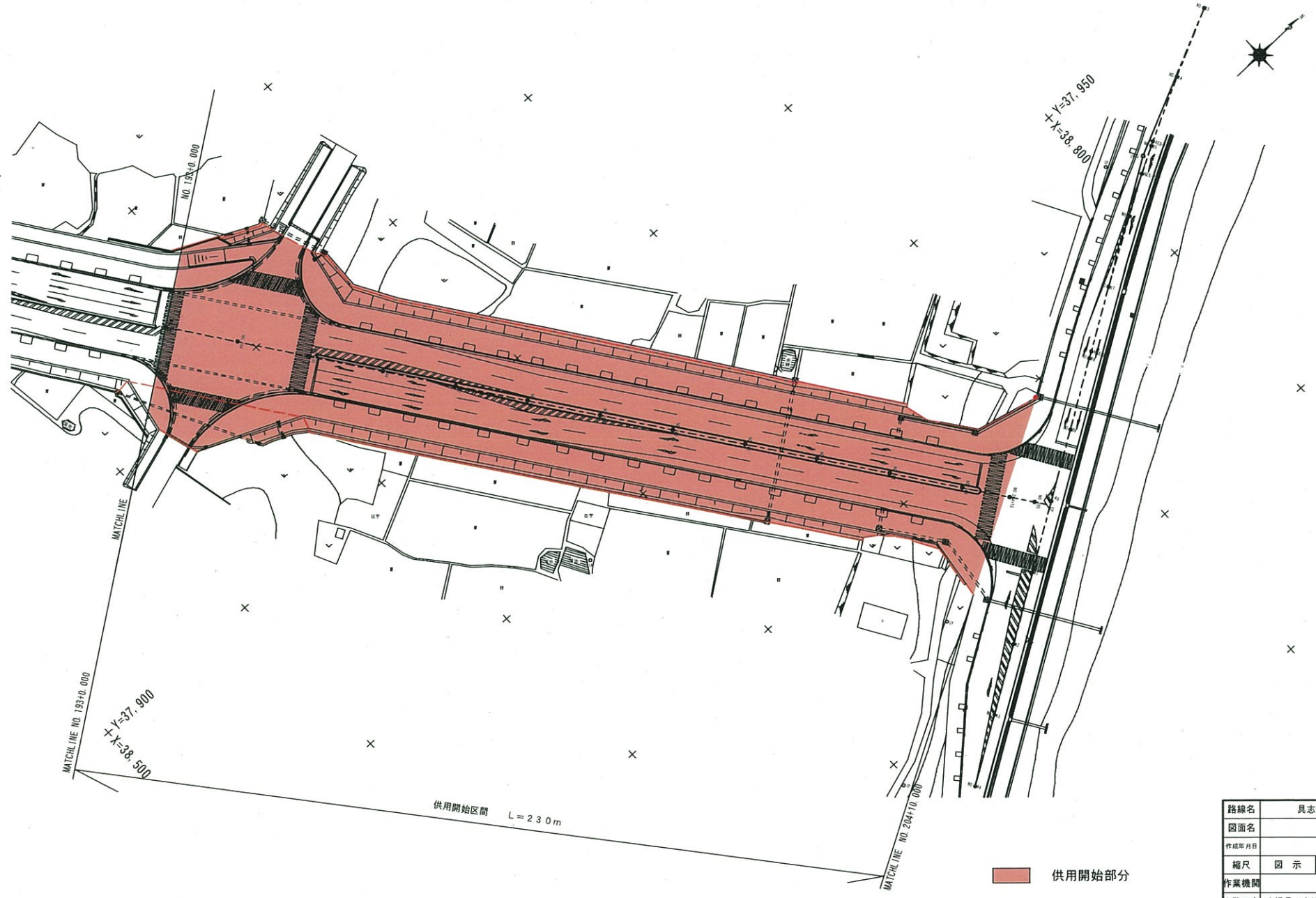
供用開始部分 L=280m

供用開始部分

路線名	具志川沖縄線 (33)		
図面名			
作成年月日			
縮尺	図示	図面番号	3/4
作業機関			
事務所名	沖縄県土木建築部中部土木事務所		

平面図 10

S=1/500



供用開始部分

路線名	具志川沖繩線 (33)		
図面名			
作成年月日			
縮尺	図示	図面番号	4/4
作業機関			
事務所名	沖縄県土木建築部中部土木事務所		