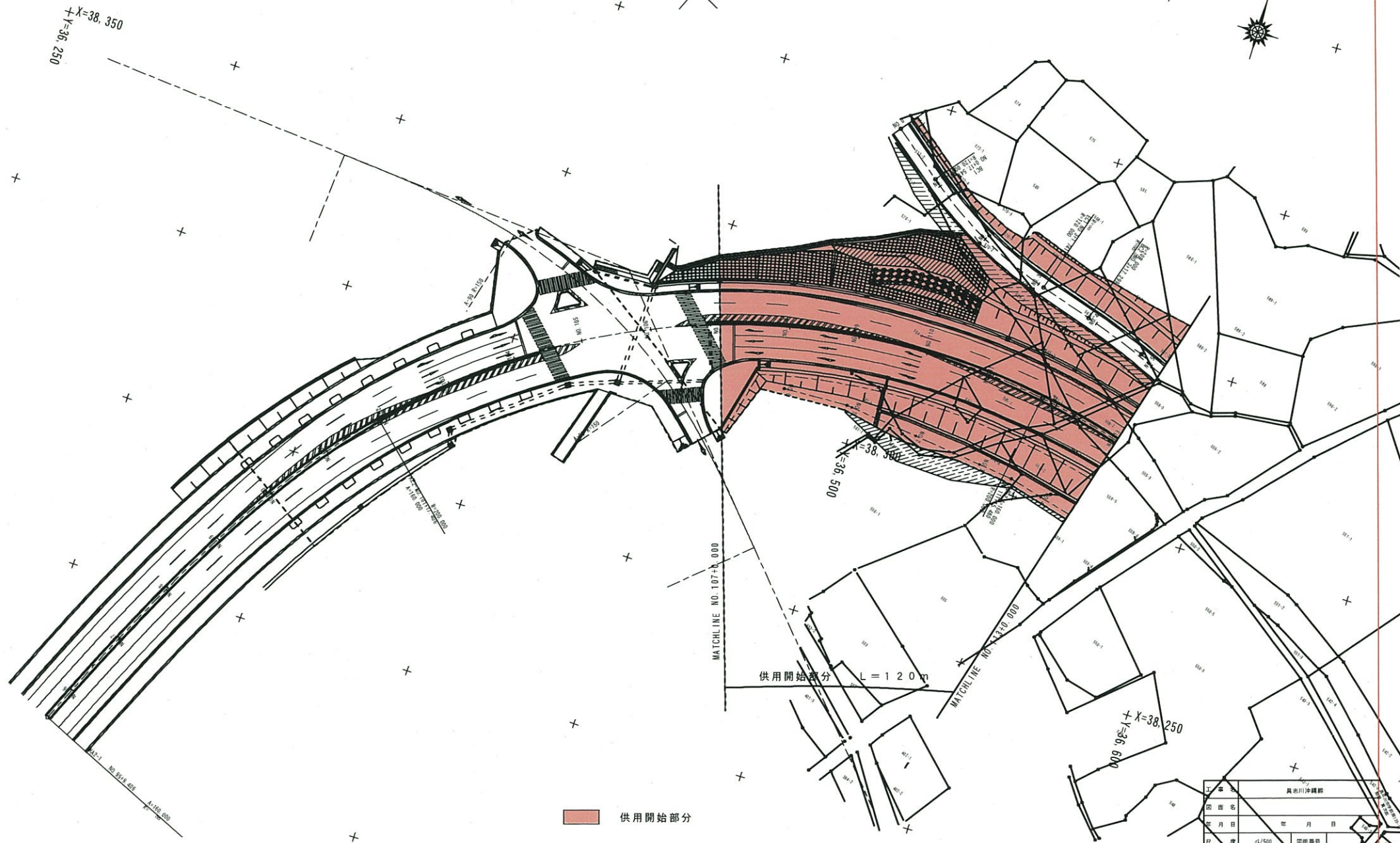


平面図 3

S=1/500



供用開始部分 L=120m

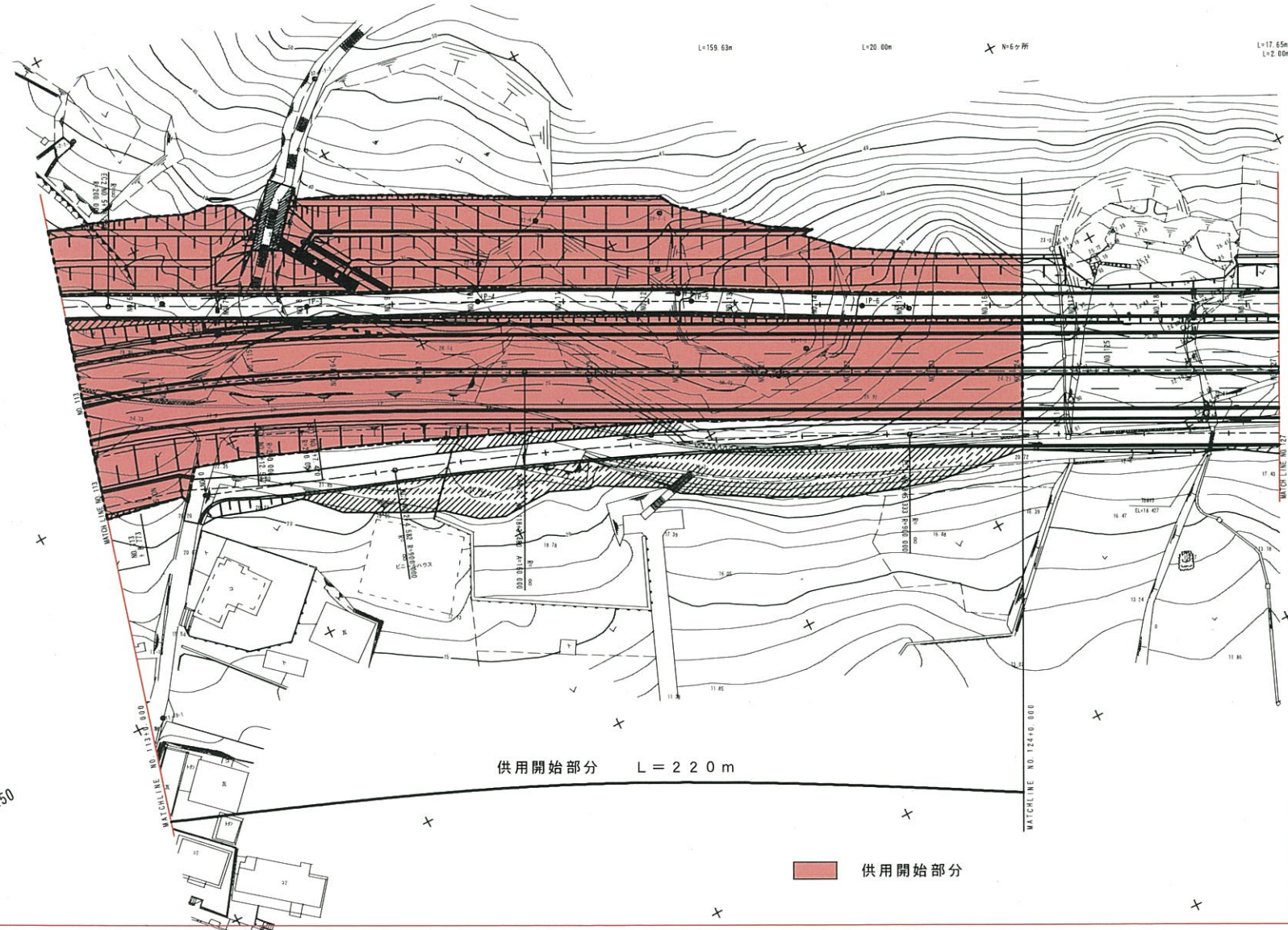
供用開始部分

工事名	具志川沖緑地		
図面名	平面図 3		
年月日	年	月	日
尺度	1/500	図面番号	
会社名	建設興土木建築部 中部土木事務所		
事務所名	建設興土木建築部 中部土木事務所		

平面图 4
S=1/500



+ Y=38,300
+ Y=36,900



供用開始部分 L = 220 m

■ 供用開始部分

+ X=38,250
+ Y=36,500

工事名	具志川浄水場		
図面名			
年月日	年	月	日
尺 度	1/500	図面番号	
会社名			
事務所名	沖縄県土木建築部 中部土木事務所		

供用開始部分 L = 320 m

供用開始部分

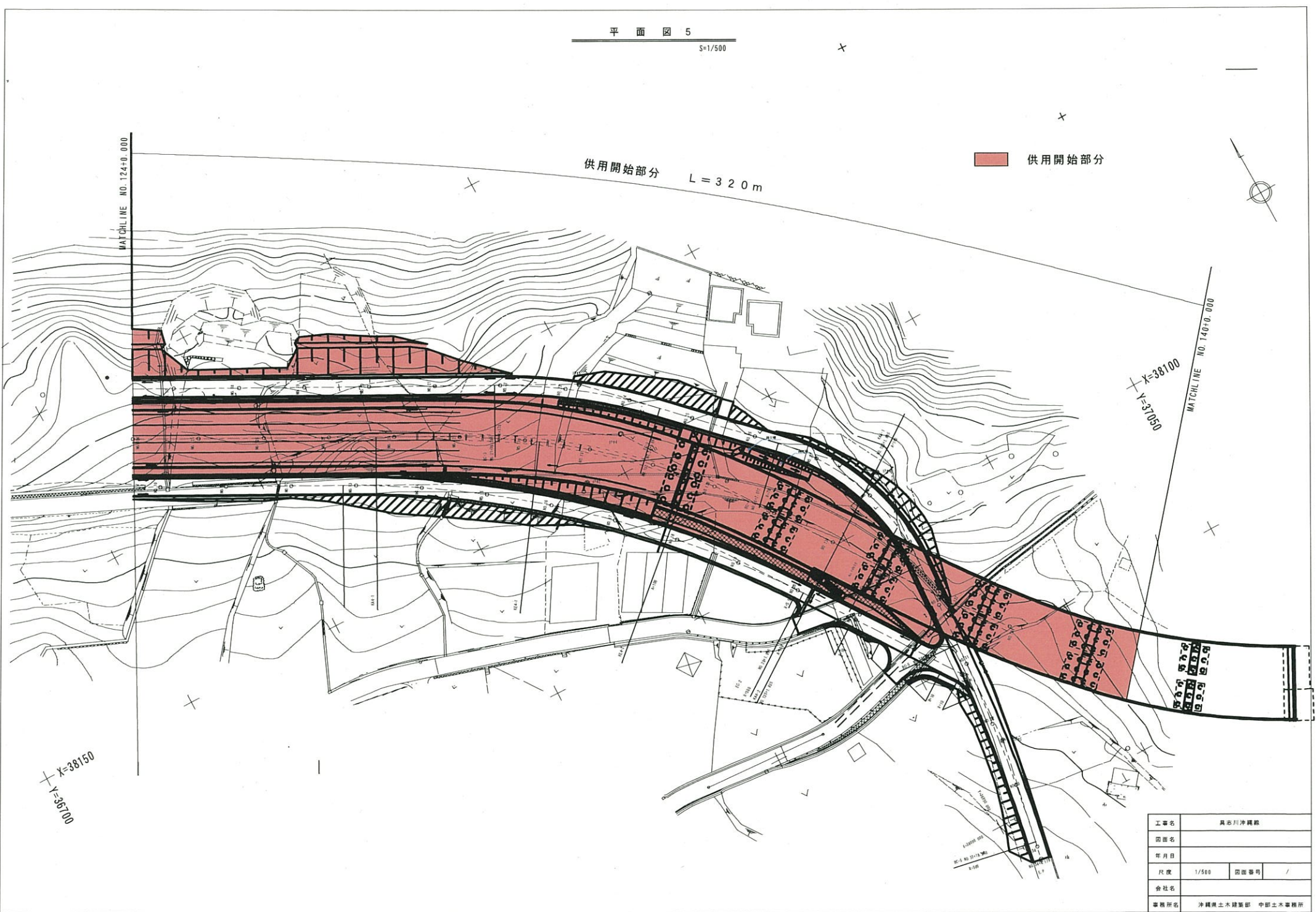
MATCHLINE NO. 124+0.000

MATCHLINE NO. 140+0.000

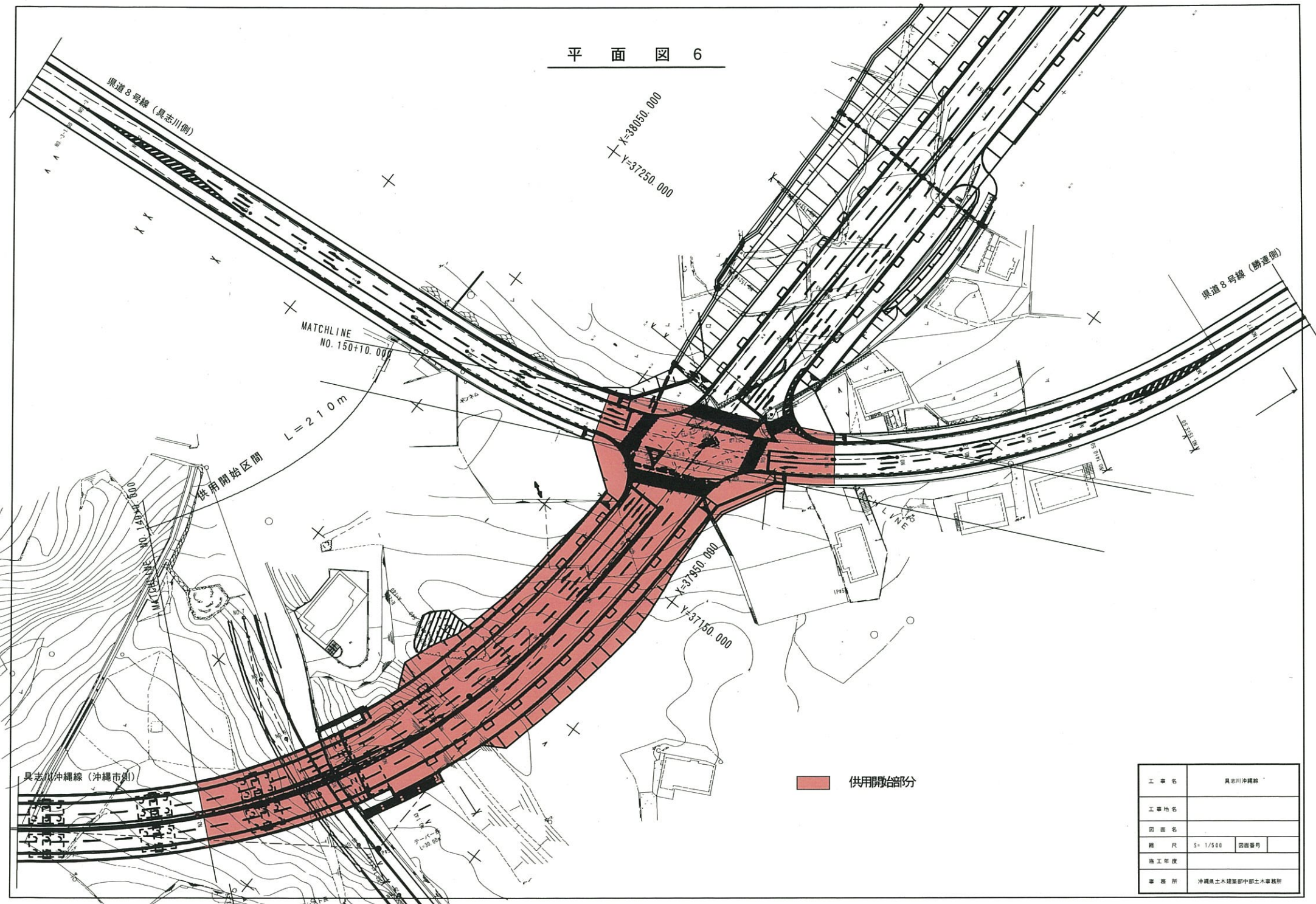
X=38100
Y=37050

X=38150
Y=36700

工事名	具志川沖繩線		
図面名			
年月日			
尺度	1/500	図面番号	/
会社名			
事務所名	沖縄県土木建築部 中部土木事務所		



平面図 6



供用開始部分

工事名	具志川沖縄線	
工事地名		
図面名		
縮尺	S= 1/500	図面番号
施工年度		
事務所	沖縄県土木建築部中部土木事務所	