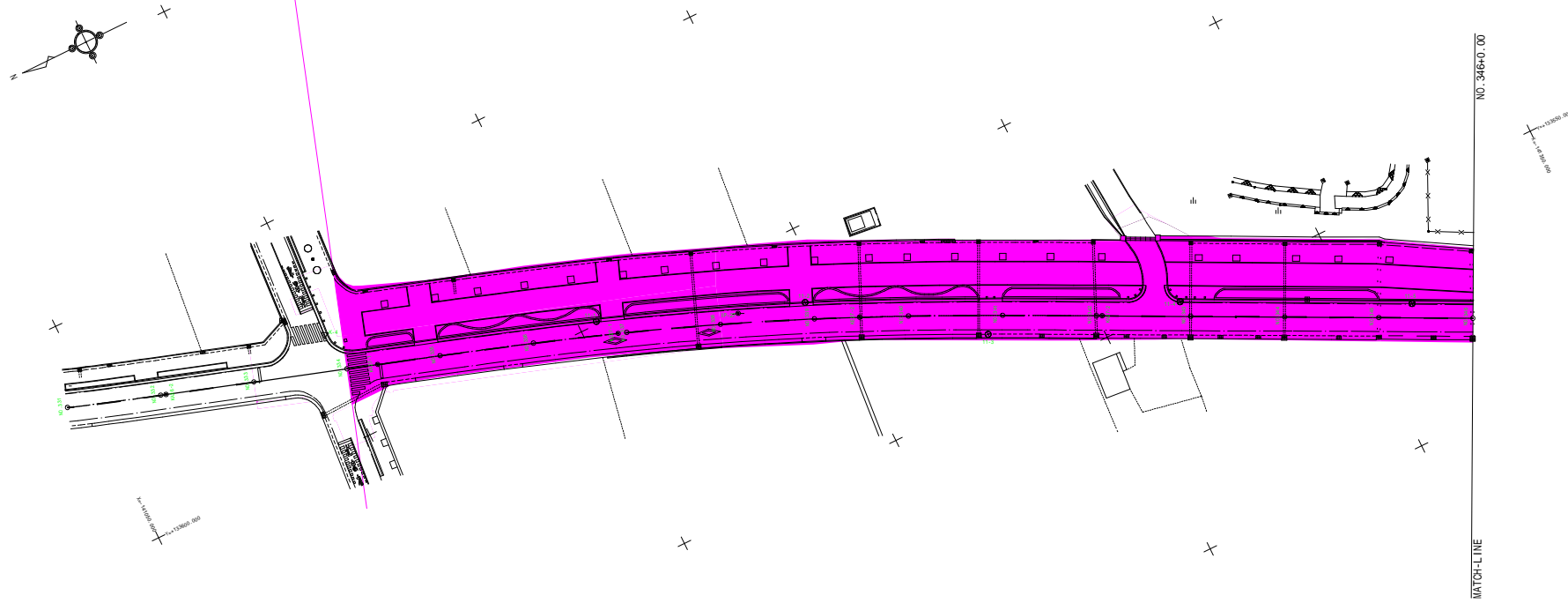


平面図(1)
S=1/500

道路の供用開始起点 延長 3586.6m
宮古島市上野字宮国地内



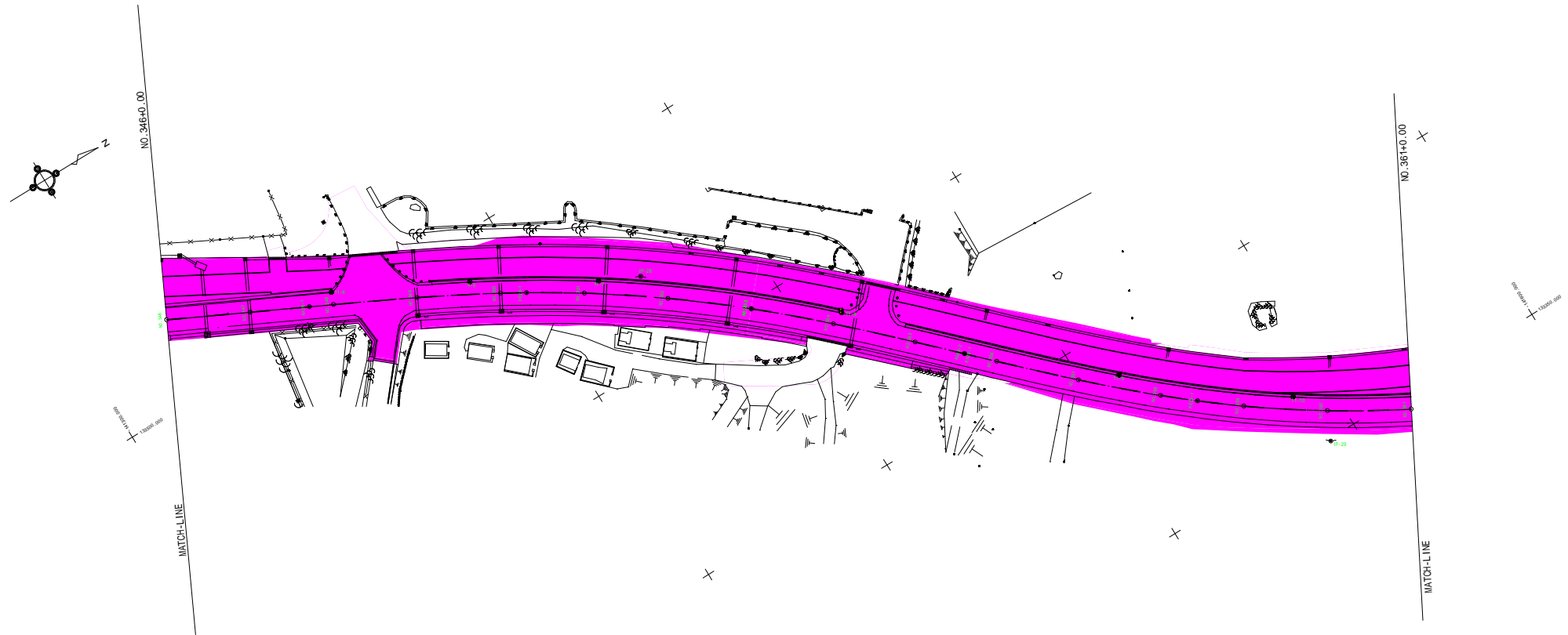
今回供用開始区域

1 / 12

図名	平面図(1)	縮尺	図示
路線名	保良上地線		
位置	宮古島市上野字宮国地内		
計画機関	沖縄県宮古土木事務所		
図面番号	12葉中 1葉		

平面图(2)

3=1/500




今回供用開始区域

2 / 1 2

図名	平面図(2)	縮尺	図示
路線名	保良上地線		
位置	宮古島市上野字宮園地内		
計画機関	沖縄県宮古土木事務所		
図面番号	12葉中 2葉		

平面图(3)

5-17/500



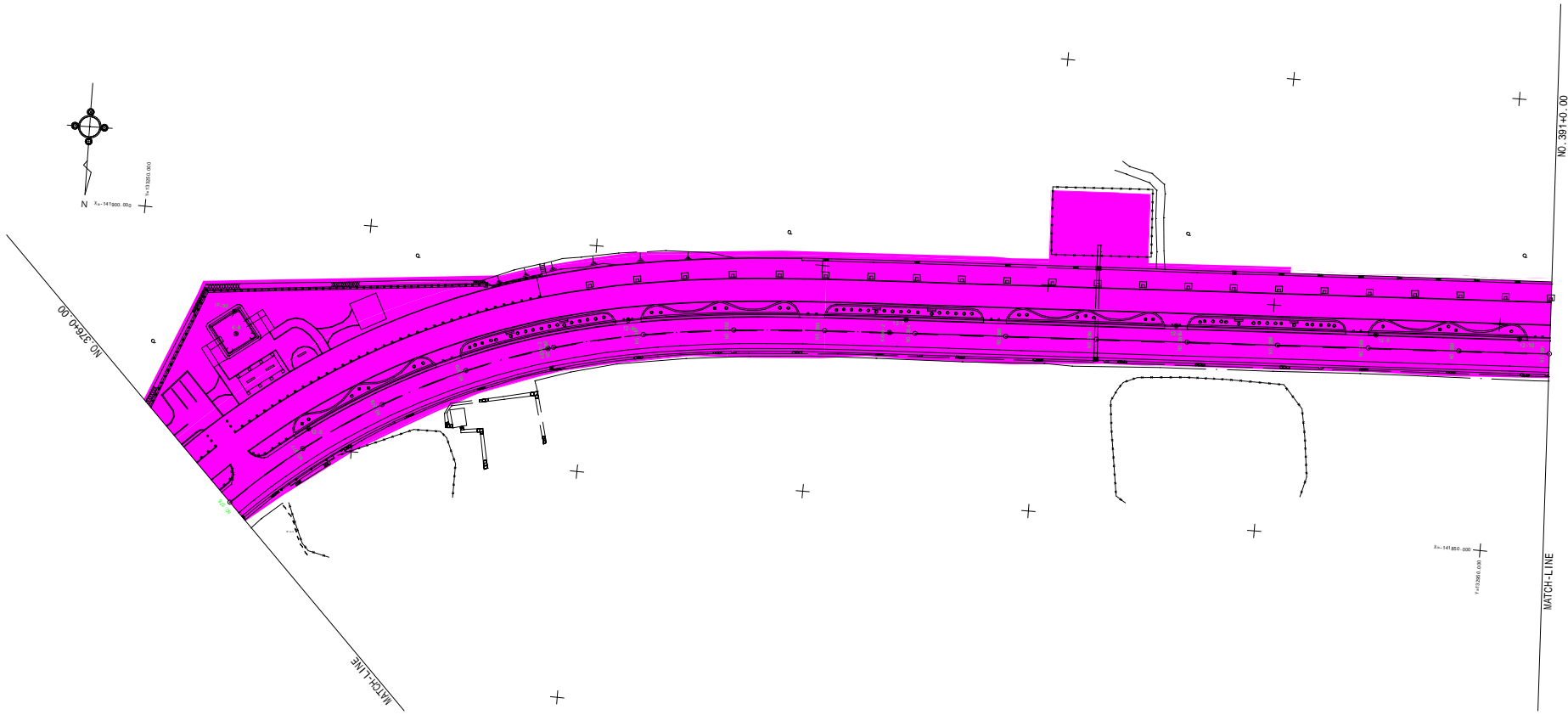
今回供用開始区域

3 / 1 2

図名	平面図(3)	縮尺	図示
路線名	保良上地線		
位置	宮古島市上野字宮内地内		
計画機関	沖縄県宮古土木事務所		
図面番号	12葉中	3葉	

平面图(4)

Scale 1/500



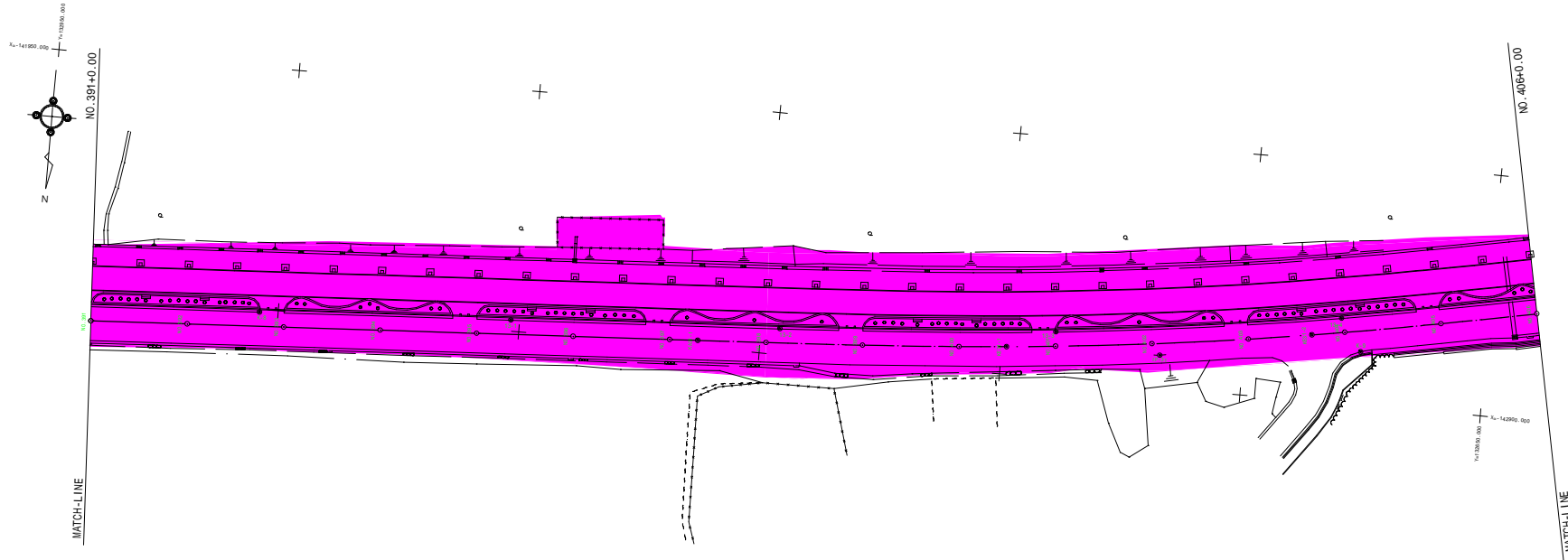
今日供用開始区域

4 / 1 2

図名	平面図(4)	縮尺	図示
路線名	保良上地線		
位置	宮古島市上野字宮内地内		
計画機関	沖縄県宮古土木事務所		
図面番号	12葉中 4葉		

平面图(5)

Scale: 1/500

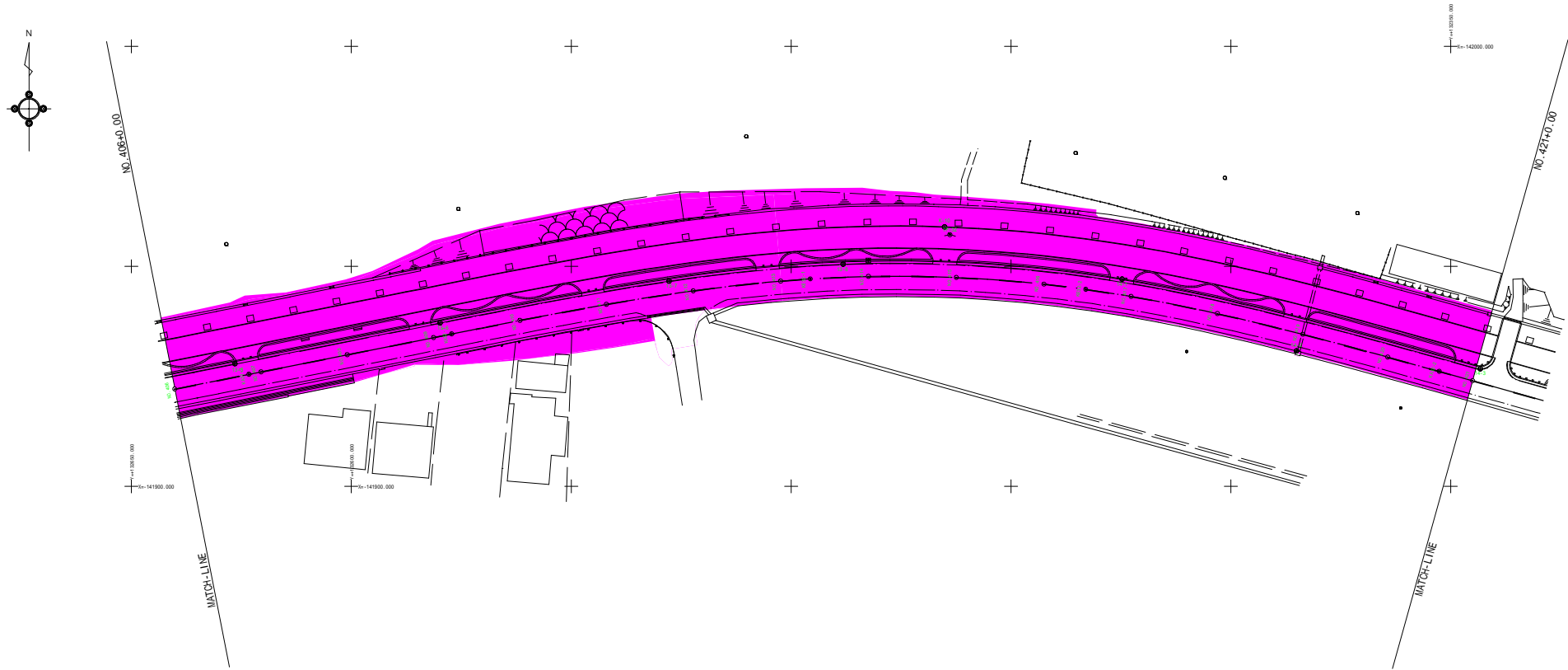


今回供用開始区域

5 / 1 2

図名	用地平面图(5)	縮尺	図示
路線名	保良上地線		
位置	宮古島市上野字宮園地内		
計画機関	沖縄県宮古土木事務所		
図面番号	12葉中	5葉	

平面図(6)
Scale 1/500



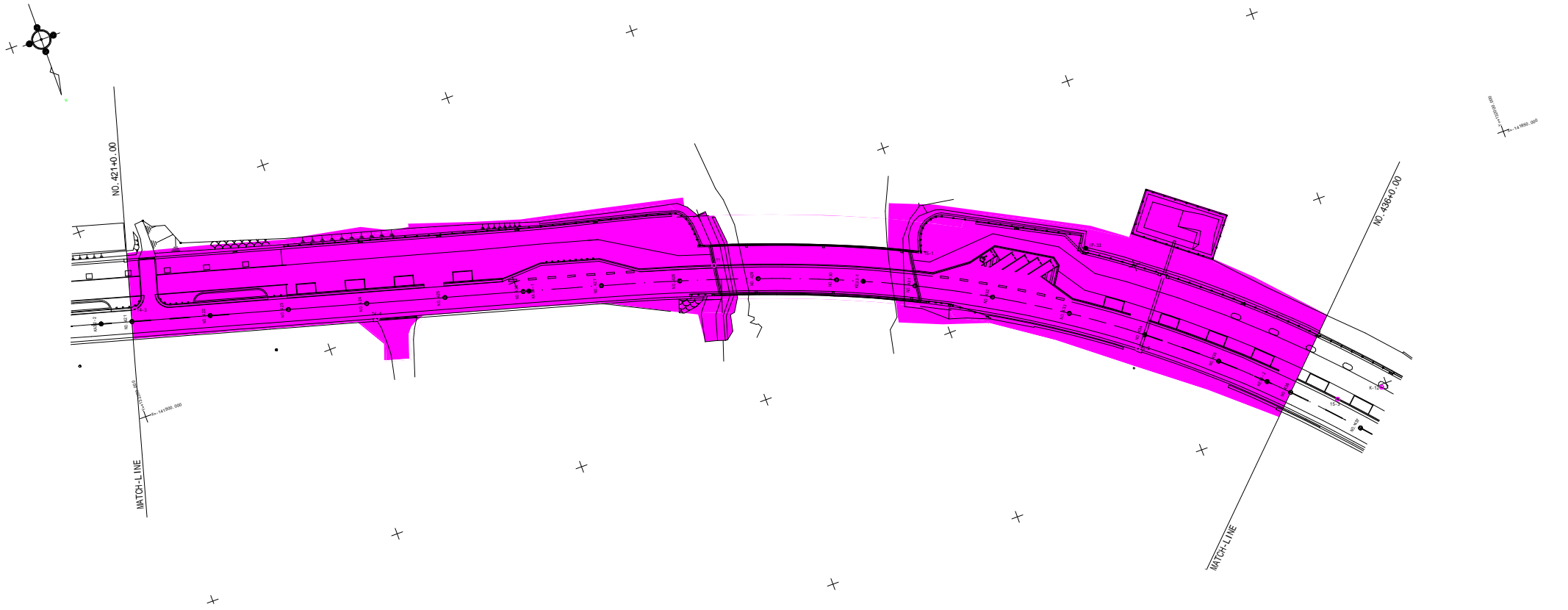
今回供用開始区域

6 / 1 2

図名	平面図(6)	縮尺	図示
路線名	保良上地線		
位置	宮古島市上野字宮国地内		
計画機関	沖縄県宮古土木事務所		
図面番号	12葉中	6葉	

平面图(7)

S=1/500



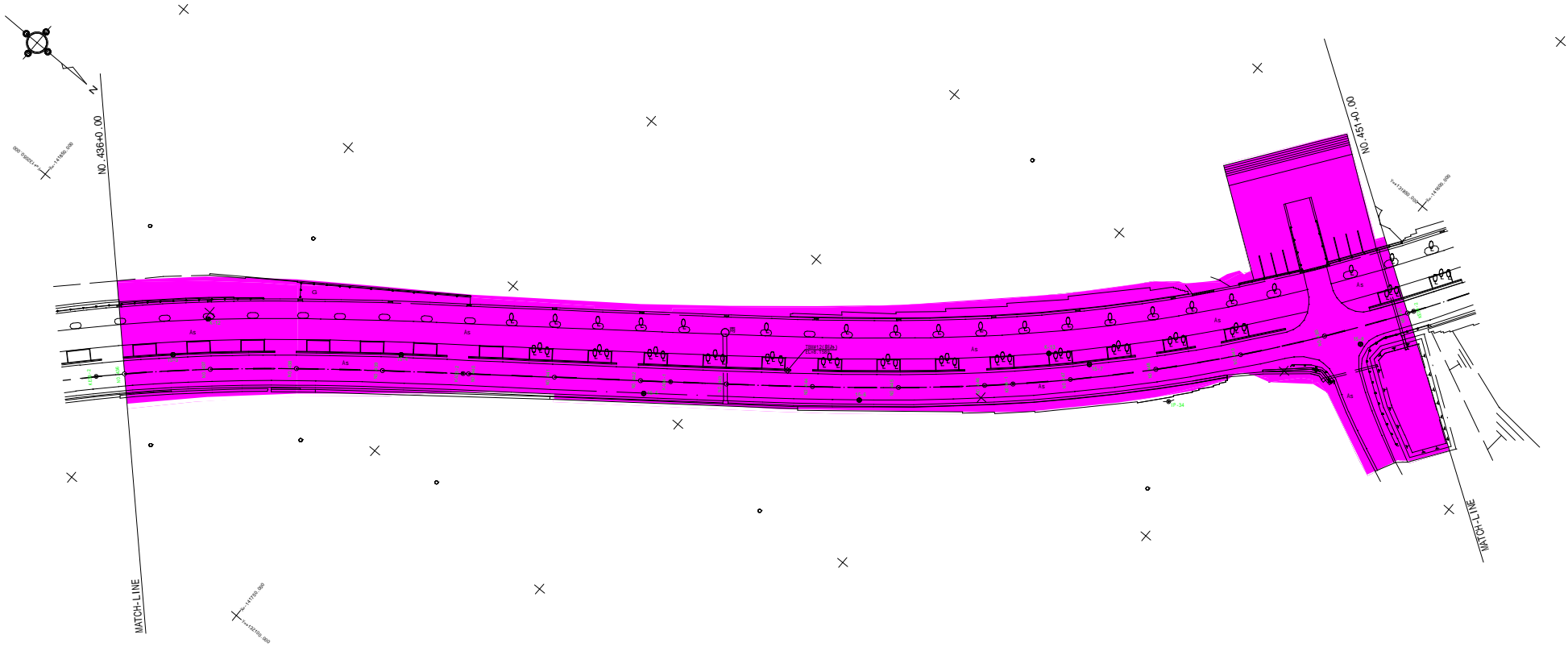
今回供用開始区域

7 / 12

図名	平面図(7)	縮尺	図示
路線名	保良上地線		
位置	宮古島市上野字宮園地内		
計画機関	沖縄県宮古土木事務所		
図面番号	12葉中 7葉		

平面图(8)

S=1/500




今回供用開始区域

8 / 12

図名	平面図(8)	縮尺	図示
路線名	保良上地線		
位置	宮古島市上野字宮国内		
計画機関	沖縄県宮古土木事務所		
図面番号	12葉中	8葉	

平面图(9)

Scale 1/500



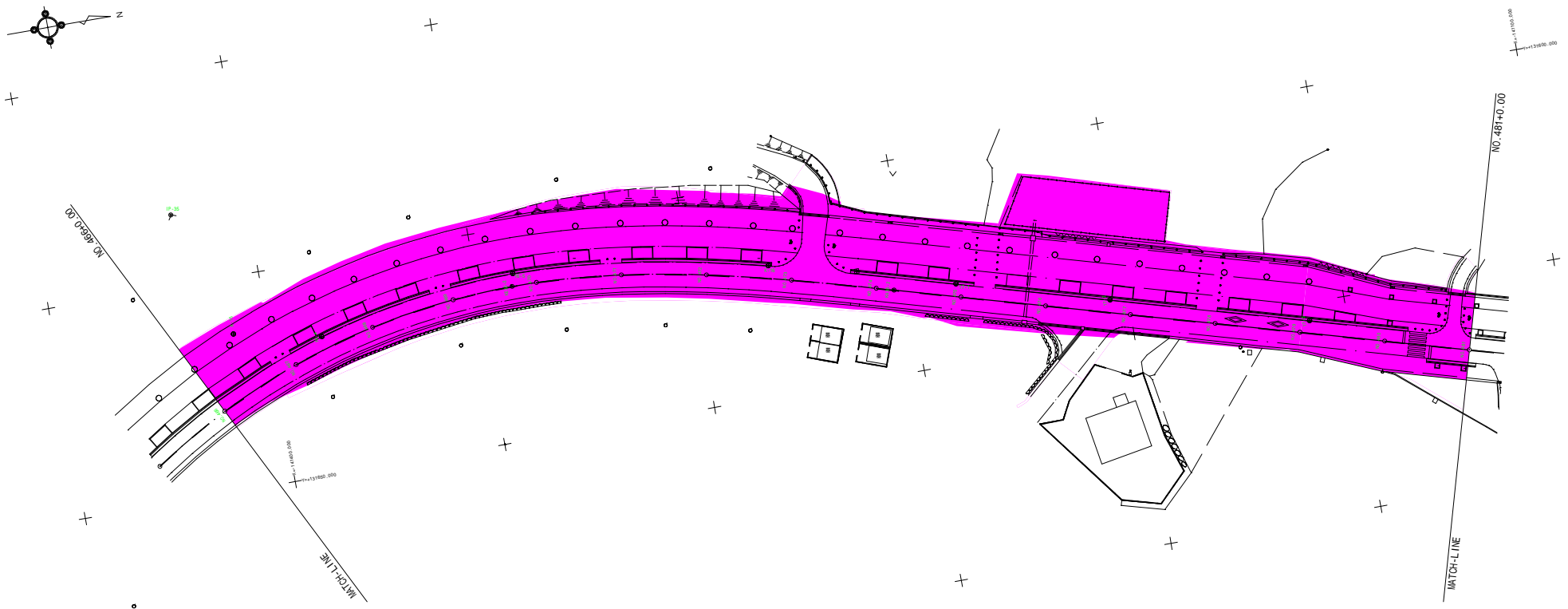
今回供用開始区域

9 / 12

図名	平面图(9)	縮尺	図示
路線名	保良上地線		
位置	宮古市上野字宮園地内		
計画機関	沖縄県宮古土木事務所		
図面番号	12葉中	9葉	

平面图(10)

3/47/500



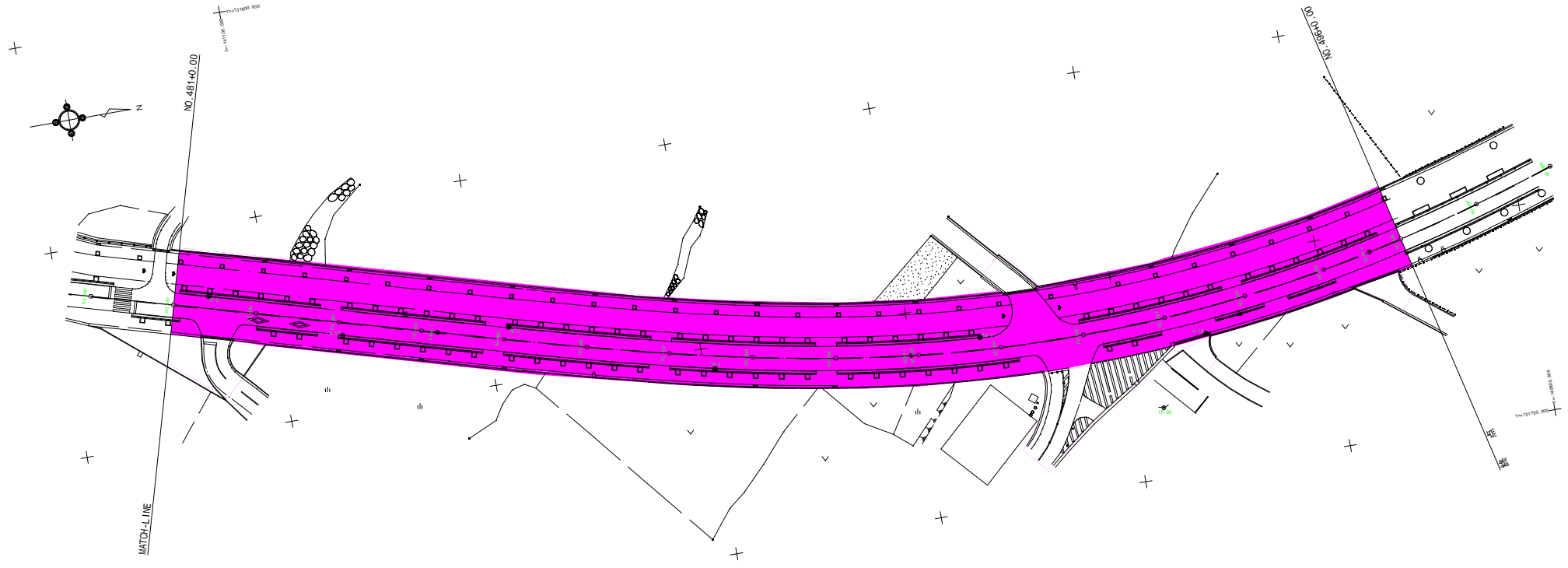
今回供用開始区域

10 / 12

図名	平面図(10)	縮尺	図示
路線名	保良上地線		
位置	宮古島市上野字宮内地内		
計画機関	沖縄県宮古土木事務所		
図面番号	12葉中 10葉		

平面图(11)

S=1/500



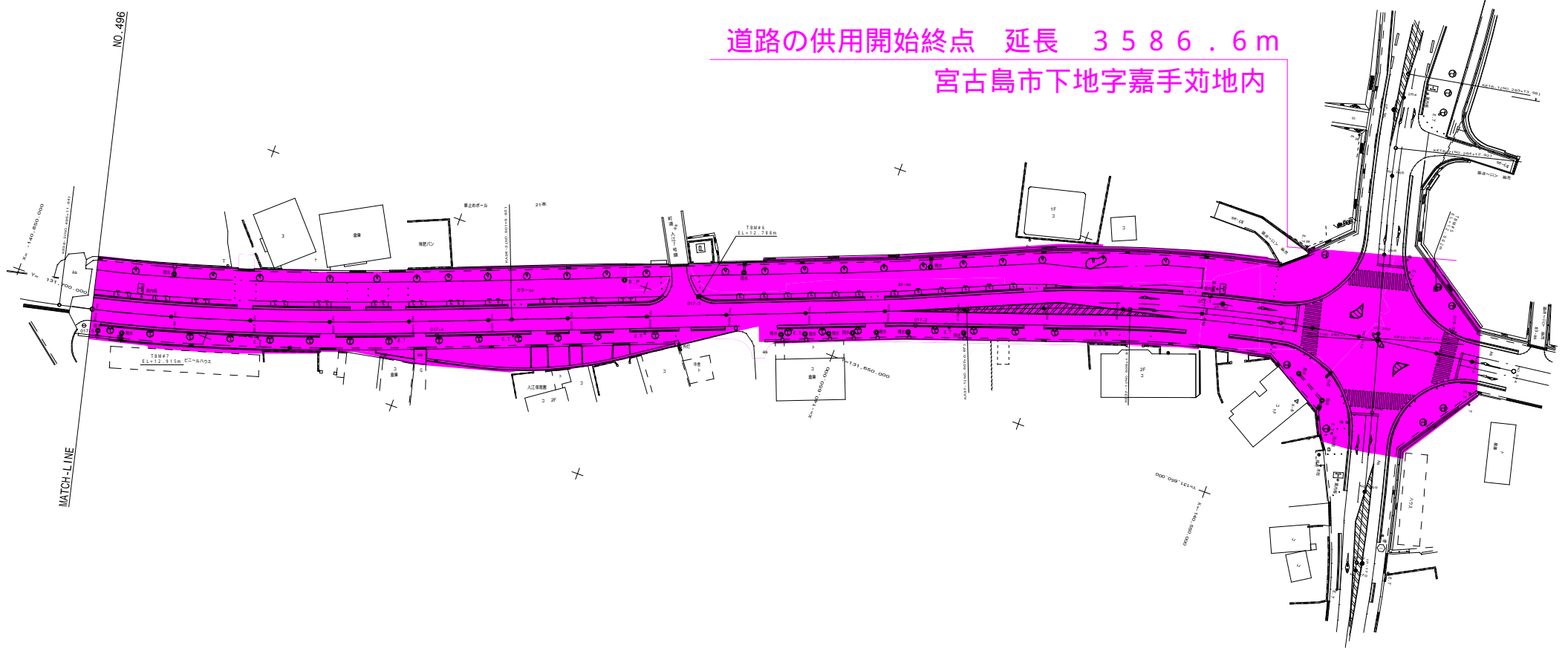
今回供用開始区域

11 / 12

図名	平面図(11)	縮尺	図示
路線名	保良上地線		
位置	宮古島市上野字宮園地内		
計画機関	沖縄県宮古土木事務所		
図面番号	12葉中 11葉		

平面図(12)
S=1/500

道路の供用開始終点 延長 3586.6m
宮古島市下地字嘉手苅地内



今回供用開始区域

12 / 12

図名	平面図(12)	縮尺	図示
路線名	保良上地線		
位置	宮古島市上野字宮園地内		
計画機関	沖縄県宮古土木事務所		
図面番号	12葉中	12葉	