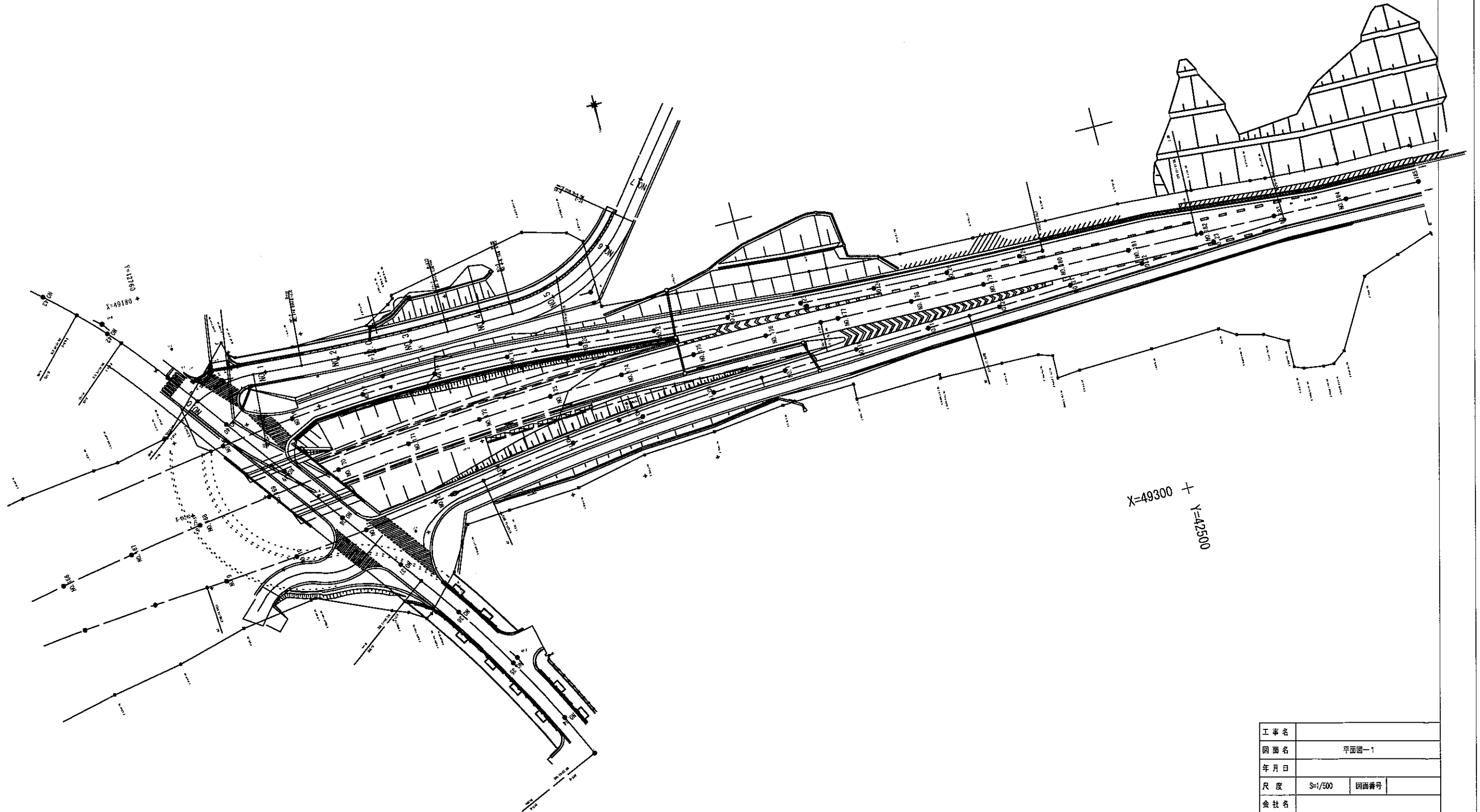


# 平面图-1

S=1/500

日本測地系 Y=42500.000  
+ 000'9516=X 日本測地系 X=49150.000

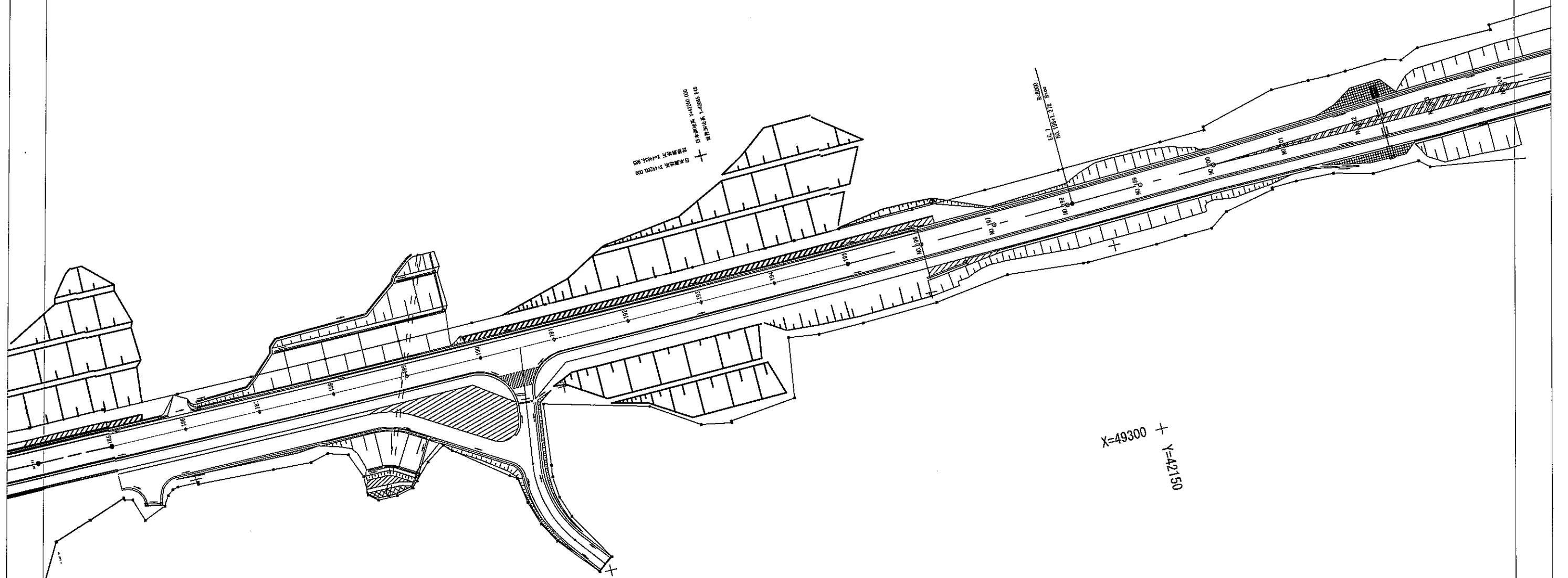


工事名	
図面名	平面图-1
年月日	
尺度	S=1/500 図面番号
会社名	
事務所名	沖縄総合事務局 北部国道事務所

平面图-2

S=1/500

日本測地系 Y=42200.000  
 日本測地系 X=49150.000



日本測地系 Y=42200.000  
 日本測地系 X=49150.000

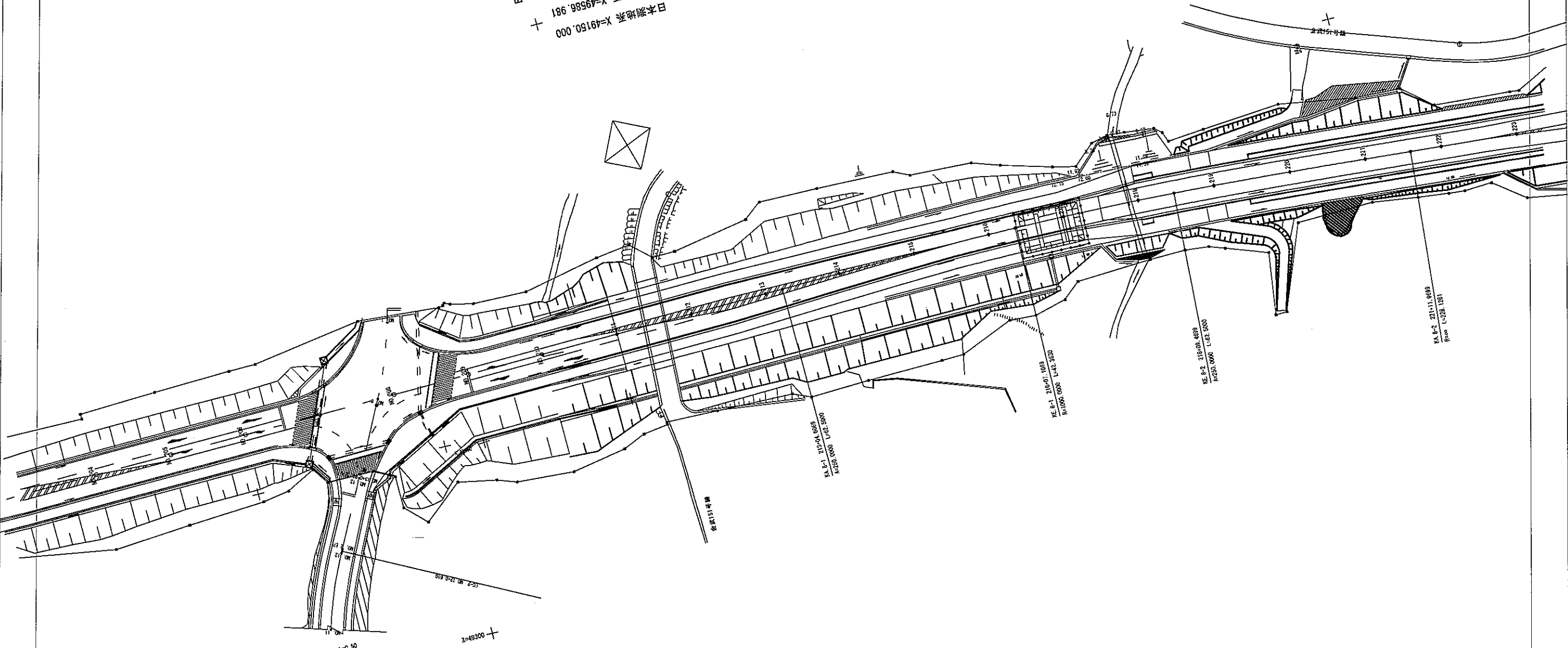
X=49300 +  
 Y=42150

工事名	
図面名	平面图-2
年月日	
尺度	S=1/500 図面番号
会社名	
事務所名	沖縄総合事務局 北部国道事務所

平面图-3

S=1/500

日本測地系 Y=41900.000  
 世界測地系 Y=41715.545  
 日本測地系 X=49150.000  
 世界測地系 X=49586.981

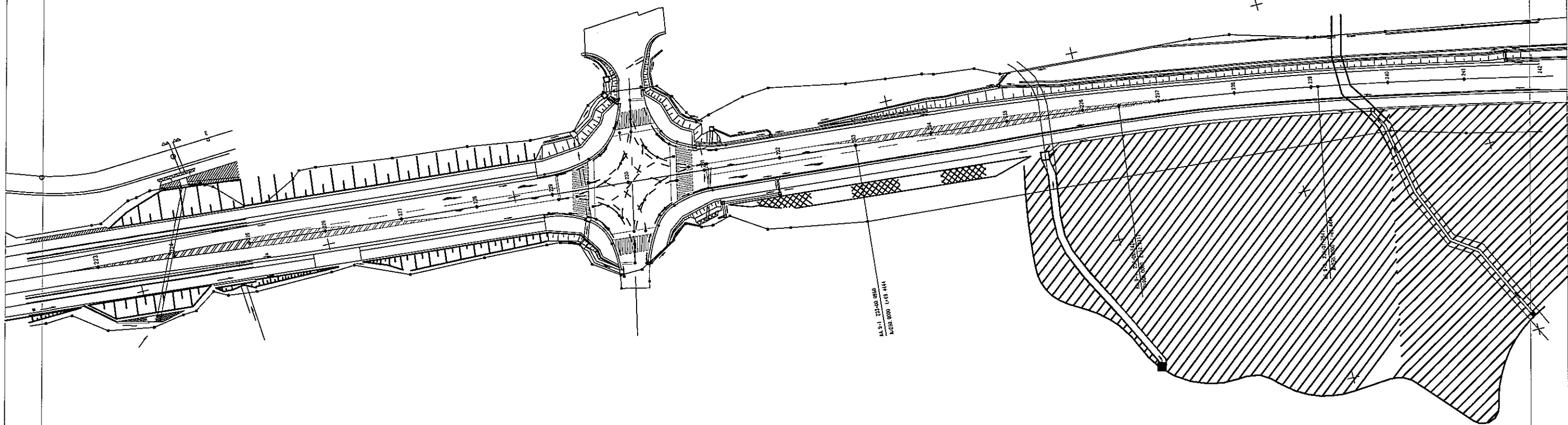


日本測地系 Y=49350.000  
 世界測地系 Y=49786.983  
 日本測地系 X=49350.000  
 世界測地系 X=49786.983

工事名		
図面名	平面图-3	
年月日		
尺度	S=1/500	図面番号
会社名		
事務所名	沖縄総合事務局 北部国道事務所	

# 平面图 4

S=1/500



日本測地系 Y=411600.000  
世界測地系 Y=41415.543

日本測地系 X=49150.000  
世界測地系 X=49586.977

日本測地系 X=49200.000  
世界測地系 X=49636.975

日本測地系 Y=411115.540  
世界測地系 Y=41300.000

日本測地系 X=49400.000  
世界測地系 X=49836.977

日本測地系 Y=41650  
世界測地系 Y=4165.000

日本測地系 X=49350  
世界測地系 X=49786.975

日本測地系 Y=41350.000  
世界測地系 Y=4165.000

工事名			
図面名	平面图-4		
年月日			
尺度	S=1/500	図面番号	
会社名			
事務所名	北陸国国部北 陸北建設事務所		

# 平面图-5

S=1/500

日本測地系 Y=49250.000  
世界測地系 X=49686.973

日本測地系 Y=49250.000  
世界測地系 X=49686.973

日本測地系 Y=41050.000  
世界測地系 Y=40865.537

X=49350 +  
Y=41150

X=49400 +  
Y=41300

EJ13 ND33+6.731  
R= L=35.897

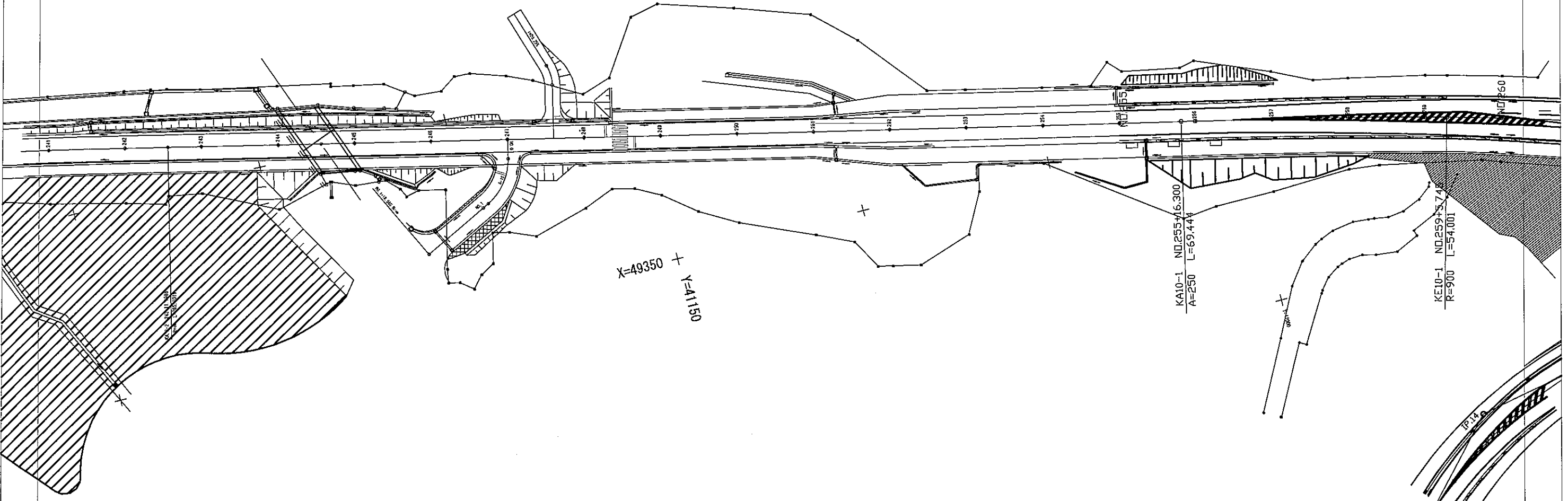
KA10-1 ND.255+16.300  
A=250 L=69.44

KE10-1 ND.259+5.74  
R=900 L=54.001

工事名		
図面名	平面图-5	
年月日		
尺 寸	S=1/500	図面番号
会社名		
事務所名	沖縄総合事務局 北部国道事務所	

523956=L  
2048+6

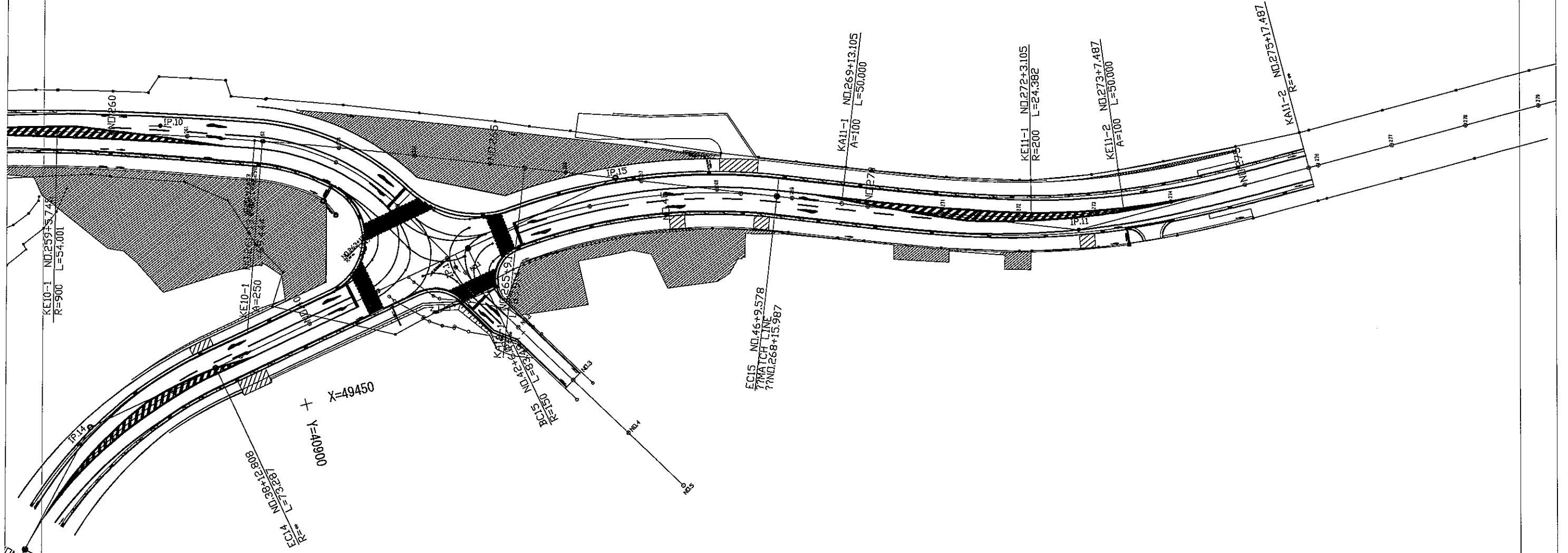
ND35+2.628  
L=70.180



# 平面图-6

S=1/500

X=49350  
Y=408000



X=49450  
Y=409000

工事名			
図面名	平面图-6		
年月日			
尺度	S=1/500	図面番号	
会社名			
事務所名	沖縄総合事務局 北部国道事務所		