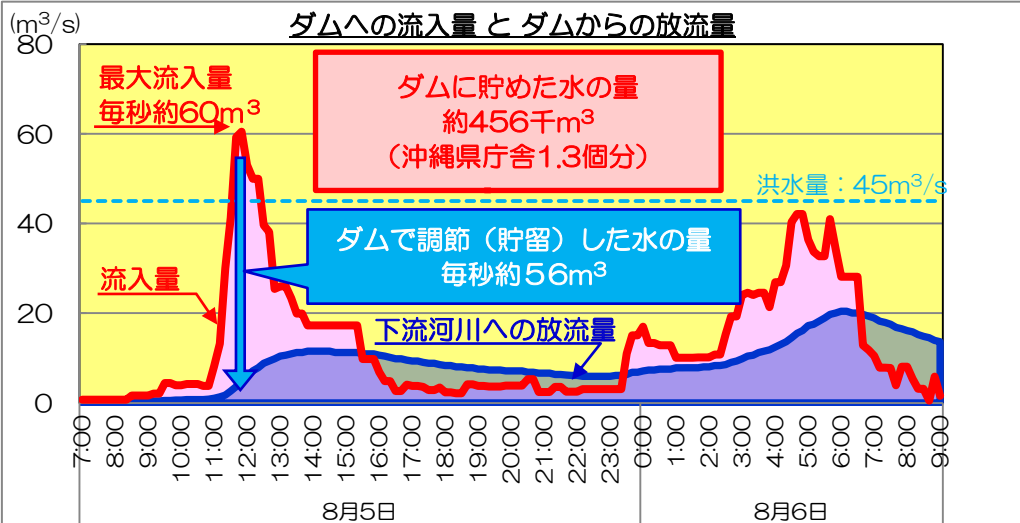
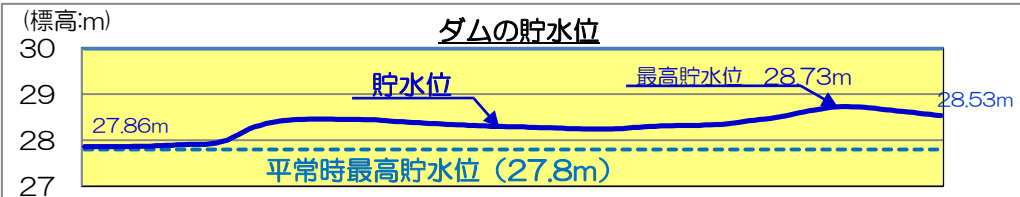
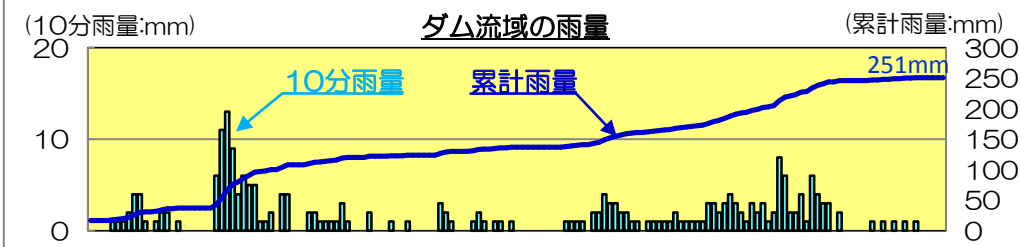


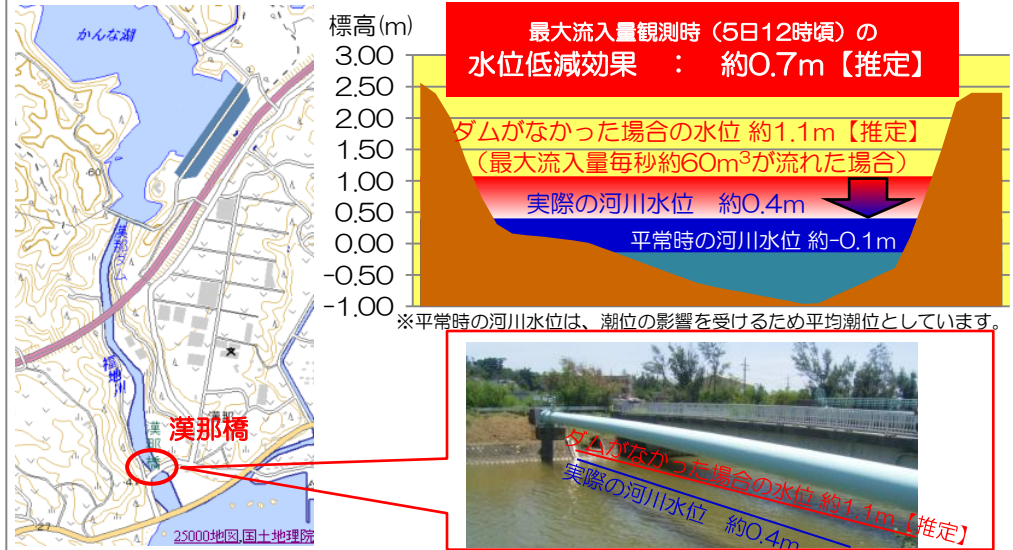
漢那ダムの洪水調節について（平成24年8月4日～6日台風11号）

- 平成24年8月4日～6日にかけて、台風11号の影響により沖縄本島各地で累計雨量200mmを超える降雨が観測されました。
- 沖縄本島北部に位置する国管理ダムの流域においても、累計雨量174～251mm（4日15:00～6日9:00）、1時間最大雨量17～42mmを記録しました。
- 漢那ダムでは、ダムに流れ込む水を一時的にダムに貯め込む洪水調節を行うことにより、下流河川の水位低減を図りました。
- 漢那ダム下流の漢那橋付近では、約0.7mの水位を低減させる効果があったものと推測されます。

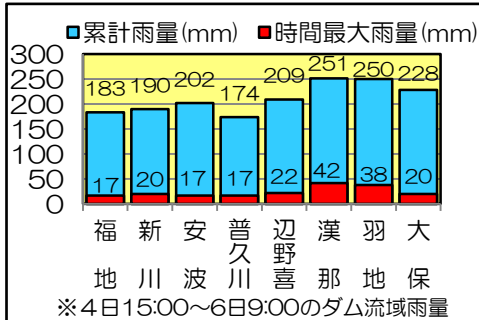
漢那ダムの洪水調節状況



漢那ダム：漢那橋付近における水位低減効果



各ダム流域に降った雨の量



国管理8ダムの位置図

